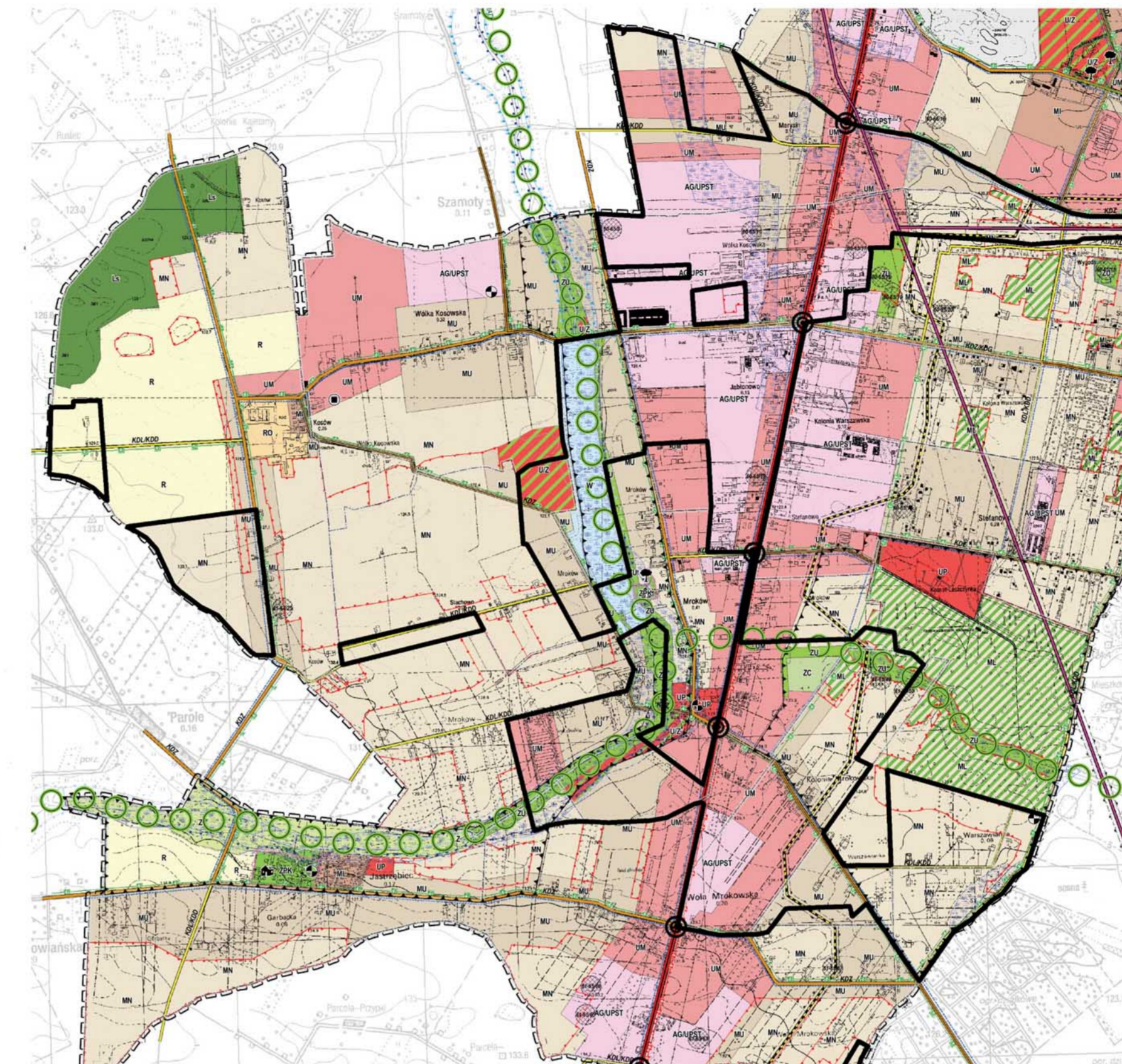
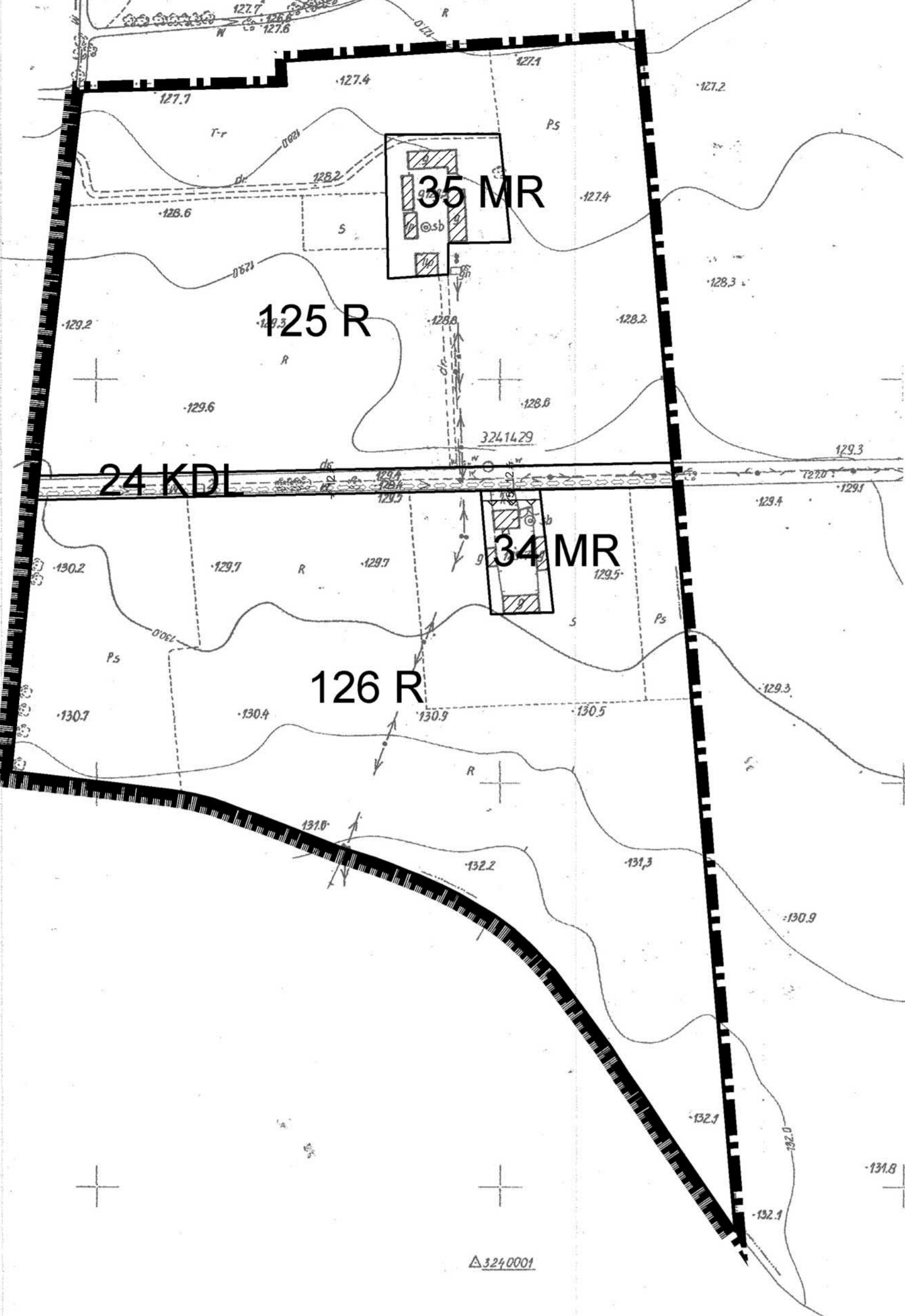


# MIEJSCOWY PLAN ZAGOSPODAROWANIA PRZESTRZENNEGO GMINY LESZNOWOLA DLA CZĘŚCI WSI JABŁONOWO, POŁUDNIOWEJ CZĘŚCI WSI KOSÓW, WSCHODNIEJ CZĘŚCI WSI WÓLKA KOSOWSKA, CZĘŚCI WSI: MROKÓW, KOLONIA MROKOWSKA, WOLA MROKOWSKA, WARSZAWIANKA, STACHOWO, MARYSIN Z WYŁĄCZENIEM TERENU CMENTARZA

Skala 1:4 000 zmniejszenie do skali 1: 2 000

## WYRYS ZE STUDIUM UWARUNKOWAŃ I KIERUNKÓW ZAGOSPODAROWANIA PRZESTRZENNEGO GMINY LESZNOWOLA

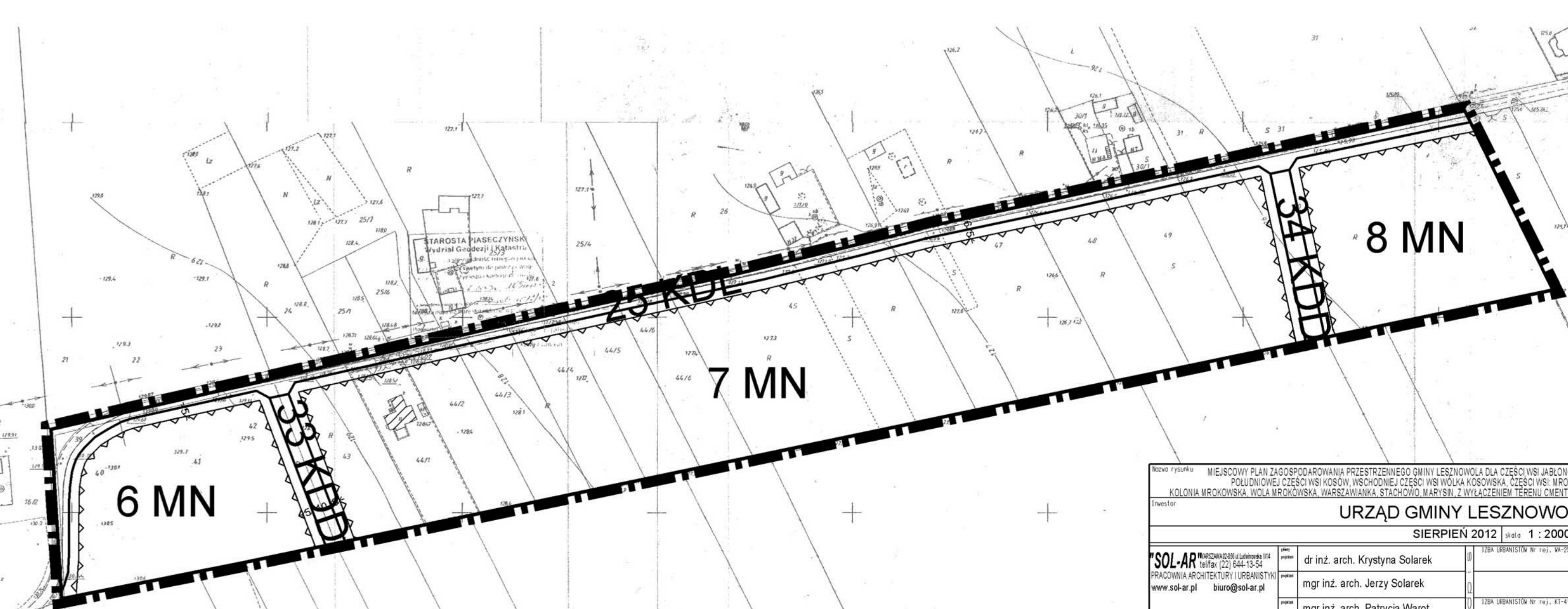
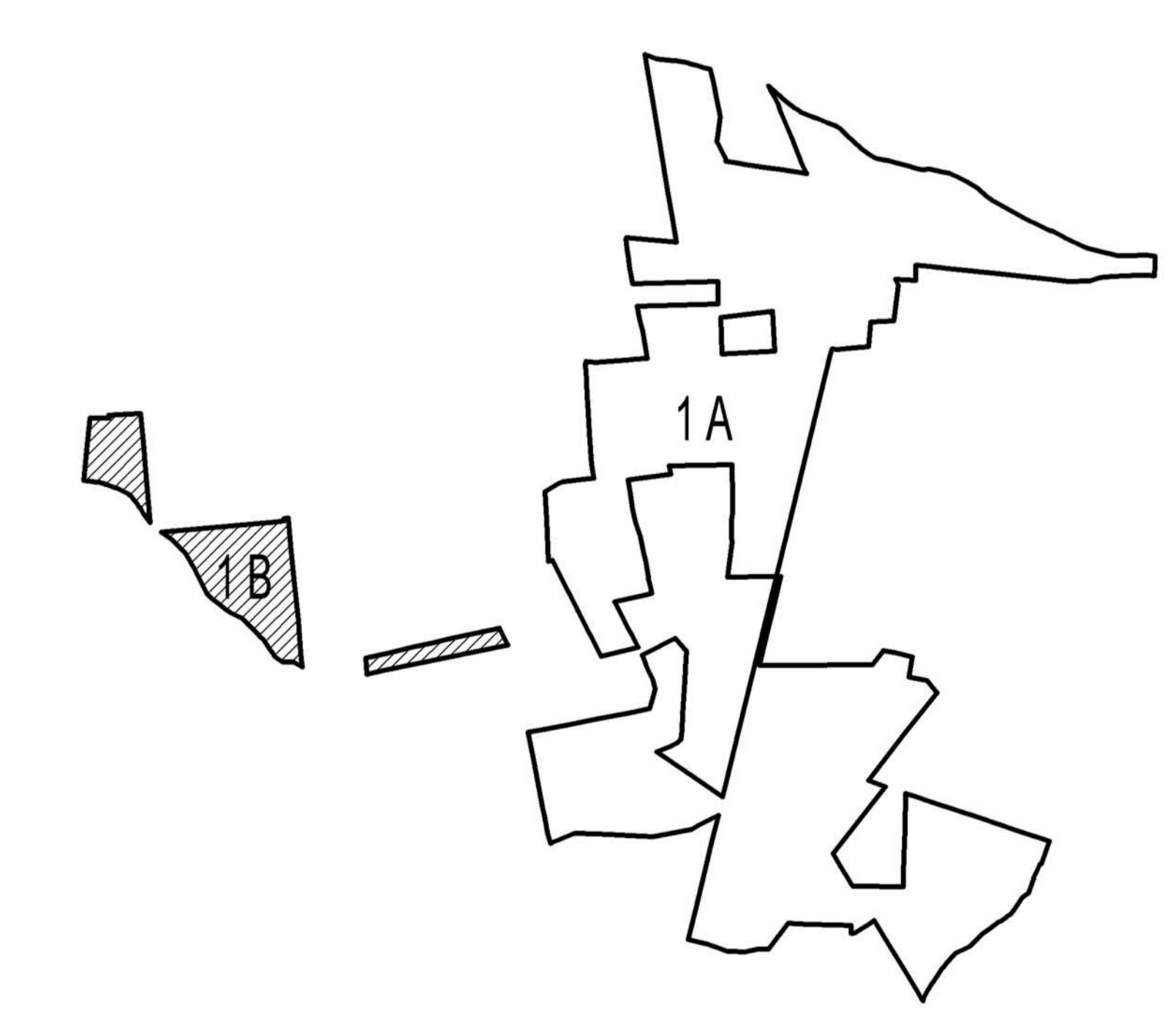


- LEGENDA**  
OBOWIAZUJĄCE USTALENIA PLANU
- GRANICA OBSZARU OBJĘTEGO PLANEM
  - GRANICE ADMINISTRACYJNE GMINY LESZNOWOLA
  - LINIE ROZGRANICZAJĄCE
- KOLEJNY NUMER TERENU I SYMBOL PRZEZNACZENIA TERENU**
- MN - TERENY ZABUDOWY MIESZKANIOWEJ JEDNORODZINNEJ
  - MNe - TERENY ZABUDOWY MIESZKANIOWEJ EKSTENSYWNEJ
  - MR - TERENY ZABUDOWY ZAGRODOWEJ
  - M/U - TERENY ZABUDOWY MIESZKANIOWEJ I USŁUG
  - U/M - TERENY USŁUG I ZABUDOWY MIESZKANIOWEJ
  - U - TERENY USŁUG
  - UZ - TERENY USŁUG Z ZIELENIĄ TOWARZYSZĄCĄ
  - UPSt - TERENY WYTWÓRCZOŚCI, PRZEMYSŁU, SKŁADÓW, PRZETWÓRSTWA ROLNEGO, USŁUG, W TYM USŁUG KOMUNIKACYJNYCH I OBSŁUGI ROLNICTWA
  - ZP - TERENY ZIELENI PARKOWEJ
  - ZC - TERENY CMENTARZY
  - ZD - TERENY ZABUDOWY MIESZKANIOWEJ I ZIELENI DZIAŁKOWEJ
  - LS - TERENY LASÓW
  - R - TERENY ROLNE
  - W - TERENY WÓD
- TERENY KOMUNIKACJI**
- KDGP - DROGA GŁÓWNA RUCHU PRZYSPIESZONEGO
  - KDZ - DROGA ZBIORCZA
  - KDL - DROGA LOKALNA
  - KDD - DROGA DOJAZDOWA

- GRANICE STREFY OCHRONY SANITARNEJ CMENTARZA - 50m**
- GRANICE STREFY OCHRONY SANITARNEJ CMENTARZA - 150m**
- WYMIAROWANIE ODLEGŁOŚCI POMIĘDZY LINIAMİ**
- OZNACZENIA O CHARAKTERZE INFORMACYJNYM**
- BUDYNKI ISTNIEJĄCE
  - JEZDNI E ULIC PUBLICZNYCH
  - PONADLOKALNE SIECI PRZESYŁOWE ENERGETYCZNE (220kV) WRZĄZ Z PASEM TECHNOLOGICZNYM
  - GAZOCIĄG WYSOKIEGO CIŚNIENIA
  - GRANICE WARSZAWSKIEGO OBSZARU CHRONIONEGO KRAJOBRAZU
  - NUMER STANOWISKA ARCHEOLOGICZNEGO
  - URZĄDZENIA MELIORACJI SZCZEGÓŁOWYCH - ROWY MELIORACYJNE

- NIENAPRZECIEKALNE LINIE ZABUDOWY**
- OBOWIAZUJĄCE LINIE ZABUDOWY**
- NIENAPRZECIEKALNE LINIE ZABUDOWY DLA BUDYNKÓW MIESZKALNYCH**
- NIENAPRZECIEKALNE LINIE ZABUDOWY DLA BUDYNKÓW NIEMIESZKALNYCH**
- STREFA OCHRONY KONSERWATORSKIEJ**
- GRANICA TERENÓW ZALEWOWYCH**
- STREFA ZŁOŻONYCH WARUNKÓW GRUNTOWO - WODNYCH**
- ŚCIĘŻKI ROWEROWE**
- GRANICE STREFY OCHRONNEJ OD GAZOCIĄGU WYSOKIEGO CIŚNIENIA 300mm**

**ZĄŁĄCZNIK NR 1B**  
DO UCHWAŁY NR 223/XVIII/2012  
RADY GMINY LESZNOWOLA  
Z DNIA 9 sierpnia 2012 r.  
W SPRAWIE UCHWALENIA  
MIEJSCOWEGO PLANU ZAGOSPODAROWANIA  
PRZESTRZENNEGO GMINY LESZNOWOLA DLA CZĘŚCI  
WSI JABŁONOWO, POŁUDNIOWEJ CZĘŚCI WSI KOSÓW,  
WSCHODNIEJ CZĘŚCI WSI WÓLKA KOSOWSKA, CZĘŚCI WSI:  
MROKÓW, KOLONIA MROKOWSKA, WOLA MROKOWSKA,  
WARSZAWIANKA, STACHOWO, MARYSIN  
Z WYŁĄCZENIEM TERENU CMENTARZA



URZĄD GMINY LESZNOWOLA SIERPIEŃ 2012   1:4 000	
mgr inż. arch. Krystyna Solarek	
mgr inż. arch. Jerzy Solarek	
mgr inż. arch. Patrycja Wąrsz	
stud. Karina Szarżczak	