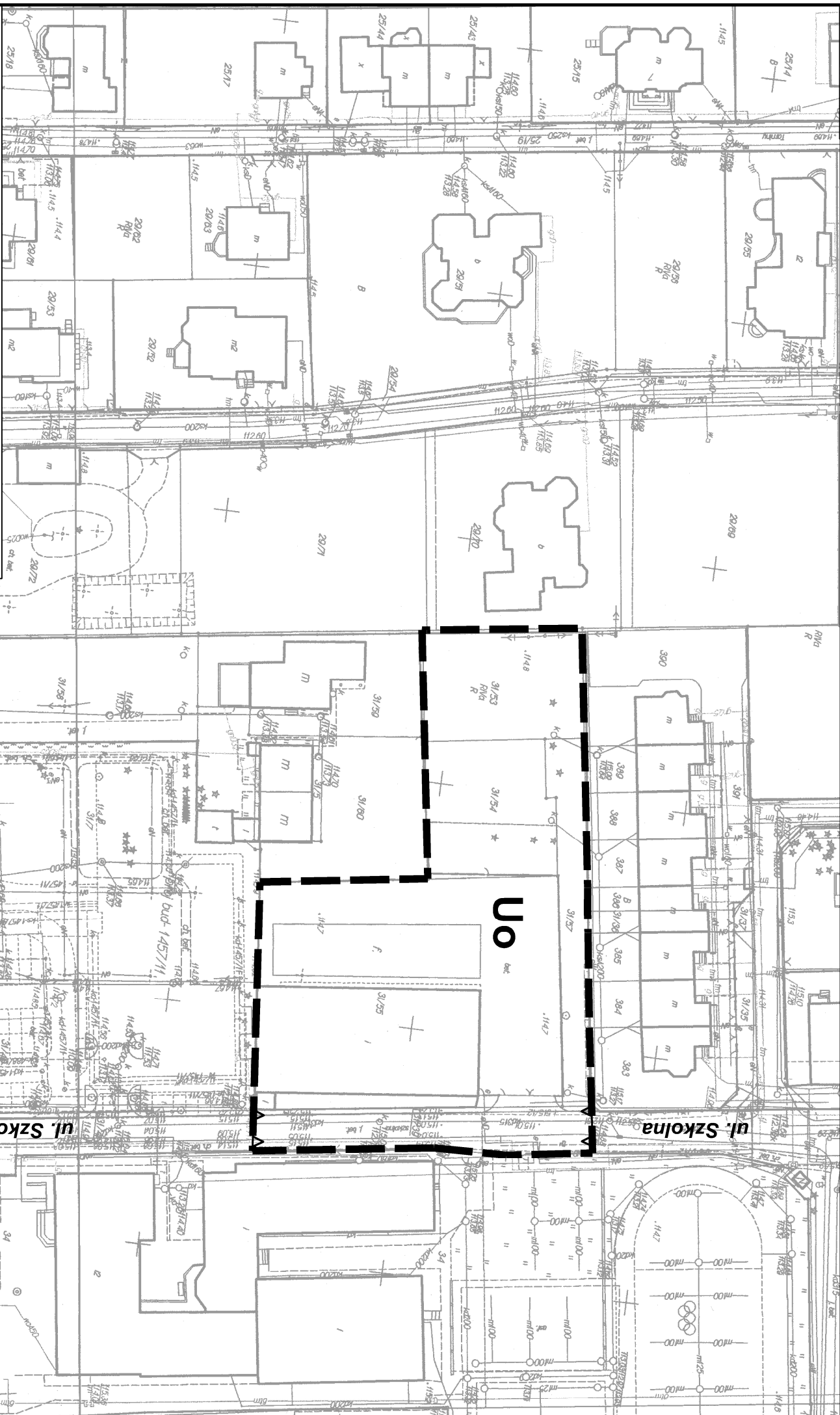
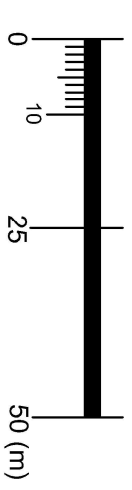


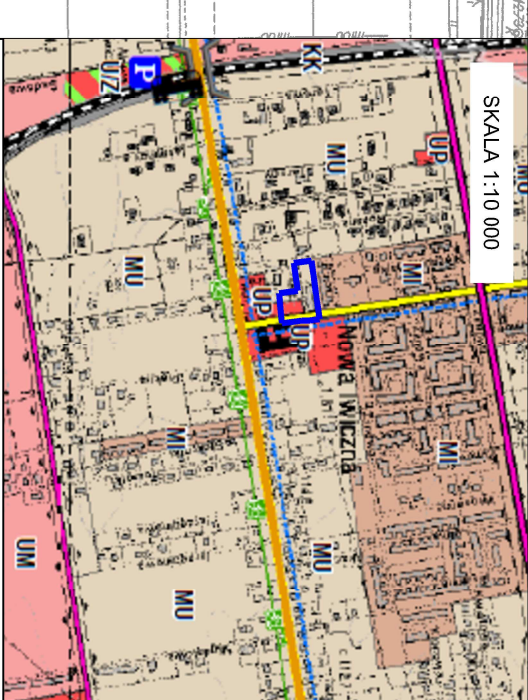


MIJSCOWY PLAN ZAGOSPODAROWANIA PRZESTRZENNEGO GMINY LESZNOWOLA DLA CZĘŚCI OBREBU NOWA IWICZNA

SKALA 1:1000



- OZNACZENIA GRAFICZNE OBOWIĄZUJĄCE**
- GRANICA OBSZARU OBJĘTEGO PLANEM MIJSCOWYM
 - ▲ NIEPRZEKRACZALNA LINIA ZABUDOWY
 - Uo PRZEZNACZENIE TERENU
 - Uo TEREN ZABUDOWY USŁUG OŚWIATY



WYRYS ZE STUDIUM UWARUNKOWAŃ I KIERUNKÓW
ZAGOSPODAROWANIA PRZESTRZENNEGO GMINY
LESZNOWOLA

GRANICE OBSZARU OBJĘTEGO
PLANEM MIJSCOWYM

ZALĄCZNIK NR 1
DO UCHWAŁY NR 441/XXXII/2017 RADY GMINY LESZNOWOLA
Z DNIA 26 MAJA 2017 ROKU W SPRAWIE UCHWALENIA
MIJSCOWEGO PLANU ZAGOSPODAROWANIA
PRZESTRZENNEGO GMINY LESZNOWOLA DLA CZĘŚCI
OBREBU NOWA IWICZNA

Projekt:	MIJSCOWY PLAN ZAGOSPODAROWANIA PRZESTRZENNEGO GMINY LESZNOWOLA DLA CZĘŚCI OBREBU NOWA IWICZNA
Opracowanie:	MONDRA design mgr inż. arch. Łukasz Woźniak ul. Długa 21, 95-030 Rąbów NIP: 728 255 84 25 Regon: 100540236
Etap:	ETAP UCHWALENIA
Zespół projektowy:	mgr inż. arch. Łukasz Woźniak mgr Tomasz Kasperowicz Adam Boberek
	MAJ 2017
	1:1 000