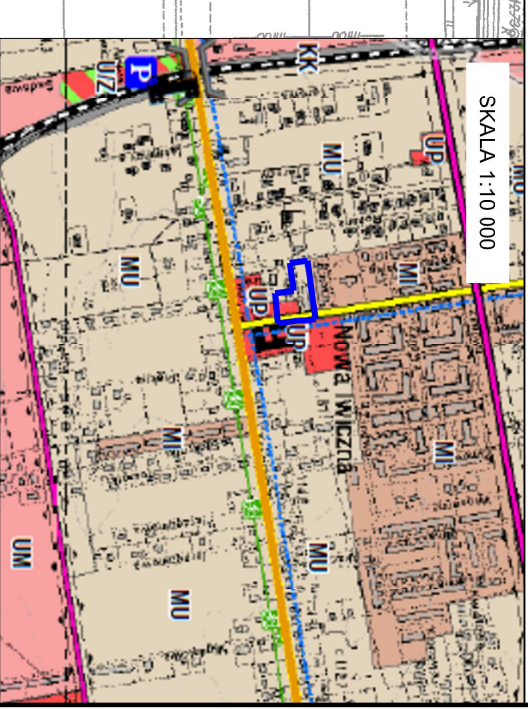
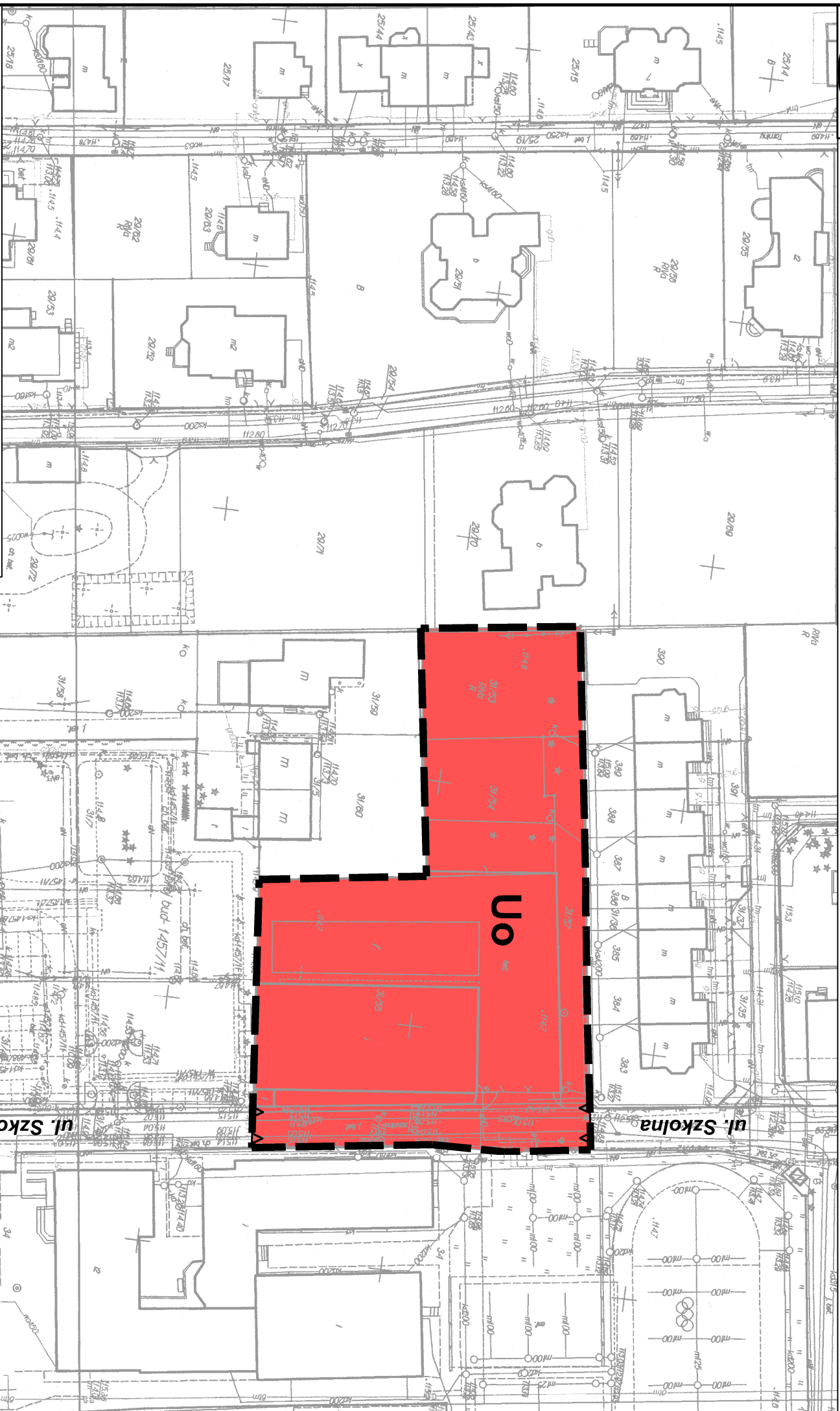
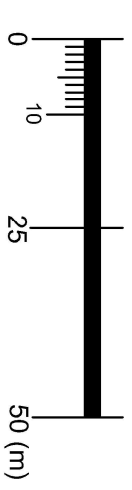




MIJSCOWY PLAN ZAGOSPODAROWANIA PRZESTRZENNEGO GMINY LESZNOWOLA DLA CZĘŚCI OBREBU NOWA IWICZNA

SKALA 1:1000



WYRYS ZE STUDIUM UWARUNKOWAŃ I KIERUNKÓW
ZAGOSPODAROWANIA PRZESTRZENNEGO GMINY
LESZNOWOLA

GRANICE OBSZARU OBJĘTEGO
PLANEM MIJSCOWYM

OZNACZENIA GRAFICZNE OBOWIĄZUJĄCE

--- GRANICA OBSZARU OBJĘTEGO PLANEM MIJSCOWYM

▲ NIEPRZEKRACZALNA LINIA ZABUDOWY

PRZEZNACZENIE TERENU

Uo TEREN ZABUDOWY USŁUG OŚWIATY

ZALĄCZNIK NR 1
DO UCHWAŁY NR 441/XXXII/2017 RADY GMINY LESZNOWOLA
Z DNIA 26 MAJA 2017 ROKU W SPRAWIE UCHWALENIA
MIJSCOWEGO PLANU ZAGOSPODAROWANIA
PRZESTRZENNEGO GMINY LESZNOWOLA DLA CZĘŚCI
OBREBU NOWA IWICZNA

Projekt: MIJSCOWY PLAN ZAGOSPODAROWANIA
PRZESTRZENNEGO GMINY LESZNOWOLA
DLA CZĘŚCI OBREBU NOWA IWICZNA

Opracowanie: **MONDRA design**
mgr inż. arch. Łukasz Woźniak
| ul. Długa 21, 95-030 Rąbów | NIP: 728 255 84 25 | Regon: 100540236

Etap: ETAP UCHWALENIA

Zespół projektowy: mgr inż. arch. Łukasz Woźniak
mgr Tomasz Kasperowicz
Adam Boberek

MAJ 2017

1:1 000