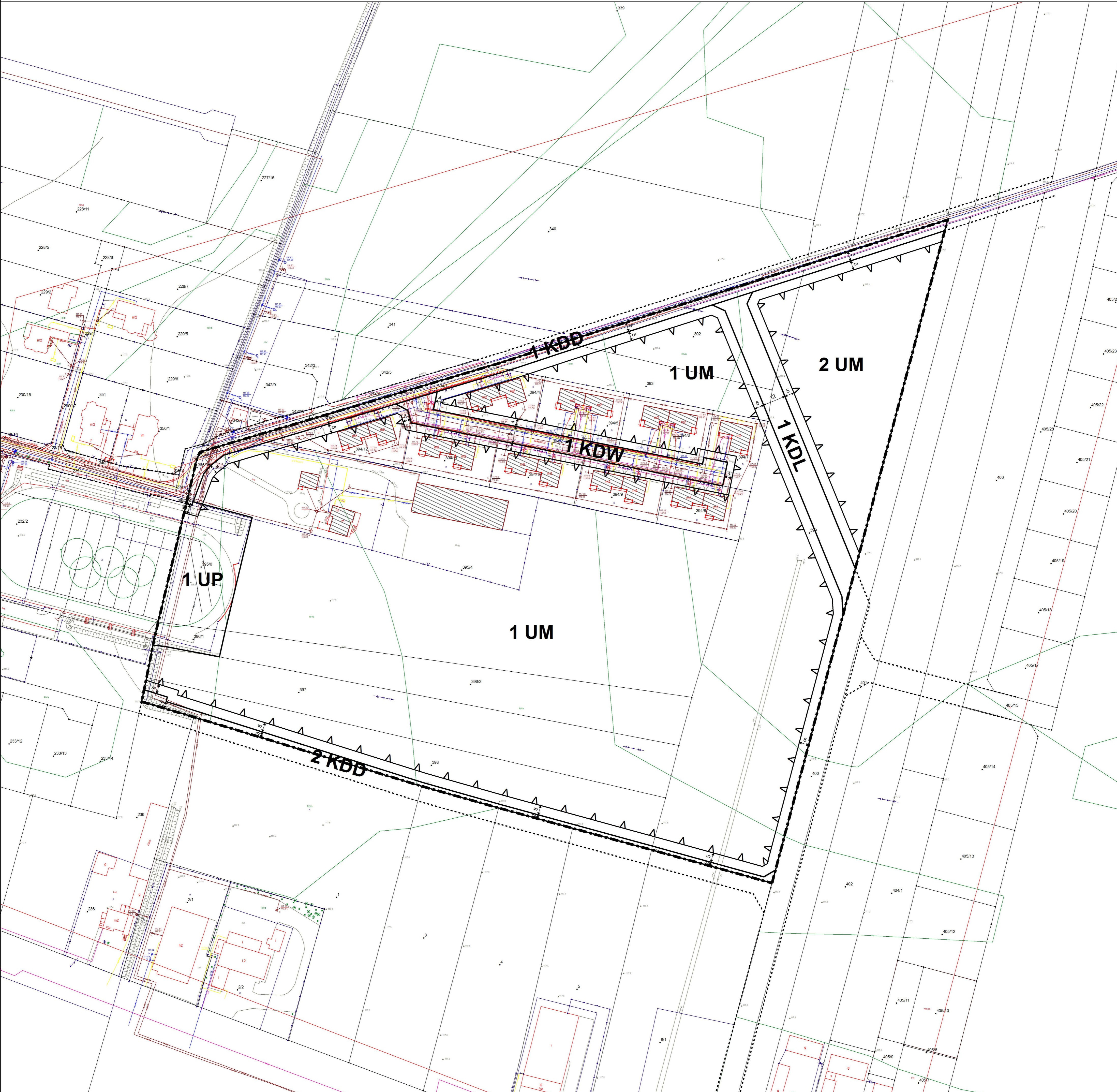


# MIEJSCOWY PLAN ZAGOSPODAROWANIA PRZESTRZENNEGO GMINY LESZNOWOLA DLA CZĘŚCI OBRĘBU NOWA WOLA



## LEGENDA

### OZNACZENIA GRAFICZNE STANOWIĄCE USTALENIA PLANU


- GRANICA OBSZARU OBJĘTEGO PLANEM MIEJSCOWYM
- LINIA ROZGRANICZAJĄCA TERENY O RÓŻNYM PRZEZNACZENIU LUB RÓŻNYCH ZASADACH ZAGOSPODAROWANIA
- ▲ NIEPRZEKRACZALNA LINIA ZABUDOWY
- 5 ← → ZWYMIAROWANE WZAJEMNE ODLEGŁOŚCI ELEMENTÓW ZAGOSPODAROWANIA W METRACH

### PRZEZNACZENIE TERENU:

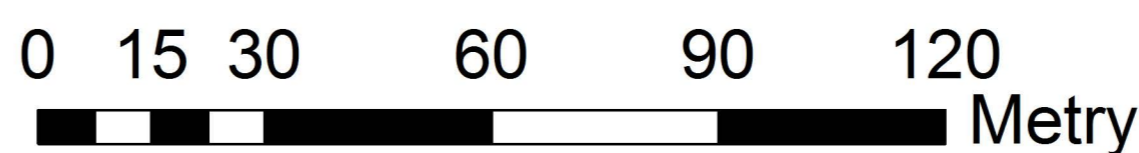
- UM** TEREN ZABUDOWY USŁUGOWO-MIESZKANIOWEJ
- UP** TEREN USŁUG PUBLICZNYCH
- KDL** TEREN KOMUNIKACJI - DROGA KLASY LOKALNEJ
- KDD** TEREN KOMUNIKACJI - DROGA KLASY DOJAZDOWEJ
- KDW** TEREN KOMUNIKACJI - DROGA WEWNĘTRZNA

### OZNACZENIA GRAFICZNE MAJĄCE CHARAKTER INFORMACYJNY

- 25/3 NUMER EWIDENCYJNY DZIAŁKI
- ..... ORIENTACYJNA LINIA ROZGRANICZAJĄCA DRÓG POZA OBSZAREM PLANU
- ▨ ISTNIEJĄCE BUDYNKI



SKALA 1:1000



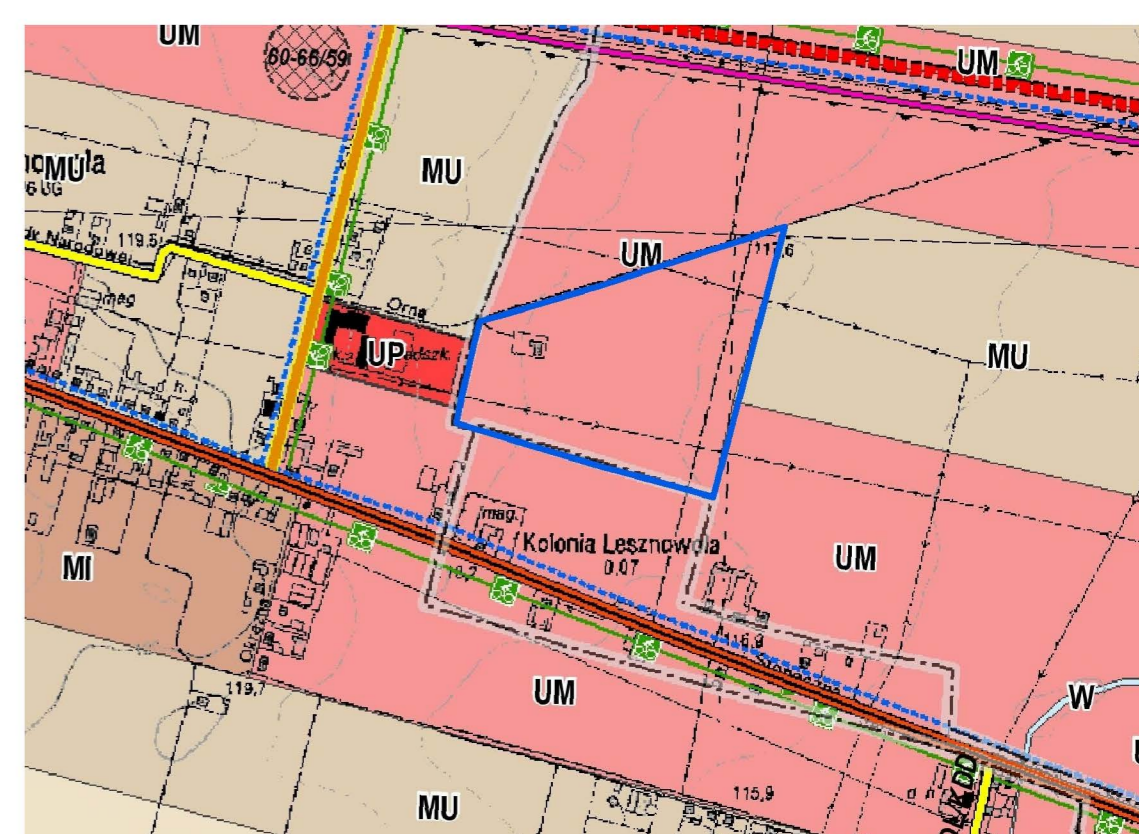
ZAŁĄCZNIK NR 1  
DO UCHWAŁY NR 505/XXXV/2017  
RADY GMINY LESZNOWOLA  
Z DNIA 27 WRZEŚNIA 2017 ROKU

MIEJSCOWY PLAN ZAGOSPODAROWANIA PRZESTRZENNEGO GMINY  
LESZNOWOLA DLA CZĘŚCI OBRĘBU NOWA WOLA

RYСУNEK PLANU

OPRACOWANIE:  
- mgr Radosław Dąbrowski  
- mgr Ewa Gurtowska (WA-426/KW/271/2014)  
- mgr inż. Magdalena Pietrzykowska

### WYRYS ZE STUDIUM UWARUNKÓW I KIERUNKÓW ZAGOSPODAROWANIA PRZESTRZENNEGO GMINY LESZNOWOLA



### LEGENDA

- GRANICA OBSZARU OBJĘTEGO PLANEM MIEJSCOWYM
- GRANICE ADMINISTRACYJNE WSI
- POLITYKA PRZESTRZENNA**
- PRZEZNACZENIE TERENÓW**
- TERENY ZABUDOWY USŁUGOWO-PRODUKCYJNEJ**
- UM - TERENY ZABUDOWY USŁUGOWO-MIESZKANIOWEJ - USŁUGI KOMERCYJNE