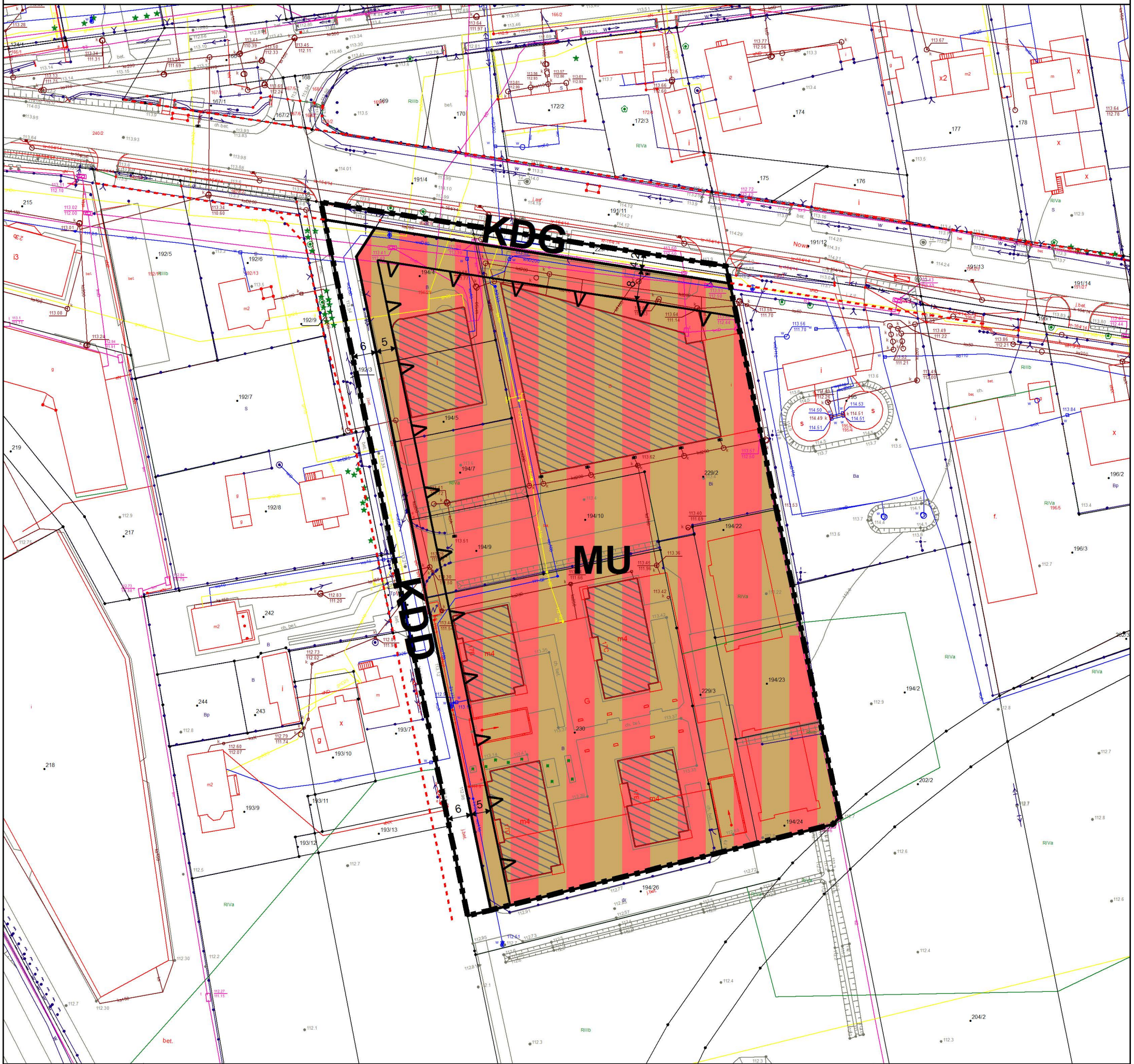




MIEJSCOWY PLAN ZAGOSPODAROWANIA PRZESTRZENNEGO GMINY LESZNOWOLA DLA CZĘŚCI OBREBU STARA IWICZNA



LEGENDA

OZNACZENIA GRAFICZNE STANOWIĄCE USTALENIA PLANU


- GRANICA OBSZARU OBJĘTEGO PLANEM MIEJSCOWYM
- LINIA ROZGRANICZAJĄCA TERENY O RÓŻNYM PRZEZNACZENIU LUB RÓŻNYCH ZASADACH ZAGOSPODAROWANIA
- NIEPRZEKRACZALNA LINIA ZABUDOWY
- ZWYMIAROWANE WZAJEMNE ODLEGŁOŚCI ELEMENTÓW ZAGOSPODAROWANIA W METRACH

PRZEZNACZENIE TERENÓW:

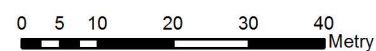
- MU** TEREN ZABUDOWY MIESZKANIOWO-USŁUGOWEJ
- KDG** TEREN KOMUNIKACJI - DROGA KLASY GŁÓWNEJ
- KDD** TEREN KOMUNIKACJI - DROGA KLASY DOJAZDOWEJ

OZNACZENIA GRAFICZNE STANOWIĄCE INFORMACJĘ PLANU

- 24/3 NUMER EWIDENCYJNY DZIAŁKI
- ORIENTACYJNA LINIA ROZGRANICZAJĄCA DRÓG POZA OBSZAREM PLANU
- ISTNIEJĄCE BUDYNKI



SKALA 1:1000



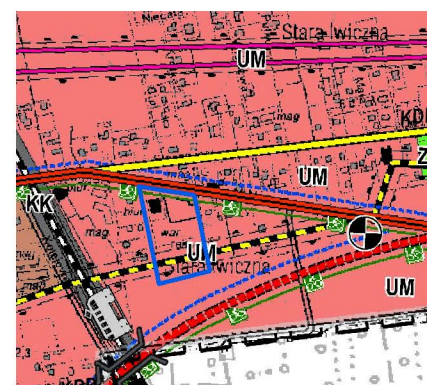
ZAŁĄCZNIK NR 1
DO UCHWAŁY NR 517/XXXVI/2017
RADY GMINY LESZNOWOLA
Z DNIA 25 PAŹDZIERNIKA 2017 ROKU

MIEJSCOWY PLAN ZAGOSPODAROWANIA PRZESTRZENNEGO GMINY
LESZNOWOLA DLA CZĘŚCI OBREBU STARA IWICZNA

RYSunek PLANU

OPRACOWANIE: ZESPÓŁ AUTORSKI:
- mgr. Radosław Dąbrowski
- mgr. Ewa Gurtowska (WA-426/KW/27/12014)
- mgr. inż. Magdalena Pietrzykowska
- inż. Olga Sobolewska Boczula

WYRYS ZE STUDIUM UWARUNKOŃ I KIERUNKÓW ZAGOSPODAROWANIA PRZESTRZENNEGO GMINY LESZNOWOLA



- GRANICA OBSZARU OBJĘTEGO PLANEM MIEJSCOWYM
- POLITYKA PRZESTRZENNA PRZEZNACZENIE TERENÓW
- TERENY ZABUDOWY USŁUGOWO-PRZEMYSŁOWEJ
- UM - TERENY ZABUDOWY USŁUGOWO-MIESZKANIOWEJ - USŁUGI KOMERCYJNE
- KIERUNKI ROZWOJU UKŁADÓW KOMUNIKACJI I INFRASTRUKTURY TECHNICZNEJ
- KIERUNKI ROZWOJU UKŁADU KOMUNIKACJI DROGOWEJ
- UKŁAD KOMUNIKACJI DROGOWEJ
- DROGA WOJEWÓDZKA NR 721, MOŻLIWE CSNIENIE KLASY DO DRUGI ZBIORCZEJ PO REALIZACJI NOWEGO PRZEBIEGU DRUGI
- KOMUNIKACJA ZBIOROWA
- TRASY KOMUNIKACJI AUTOBUSOWEJ
- RUCH ROWEROWY
- SIECIKI ROWEROWE W POZOSTAŁYCH DRUGACH
- ELEMENTY INFRASTRUKTURY TECHNICZNEJ
- ZAOPATRZENIE W GAZ
- GAZOCIĄGI WYŚRODKOWEGO CIŚNIENIA
- POLITYKA OCHRONNA
- OBSZARY OBJĘTE OCHRONĄ NA PODSTAWIE PRZEPISÓW ODREBNYCH
- OGRANICZENIA W ZABUDOWIE
- STREFA TECHNICZNA WOKÓŁ OBIEKTÓW INFRASTRUKTURY TECHNICZNEJ