

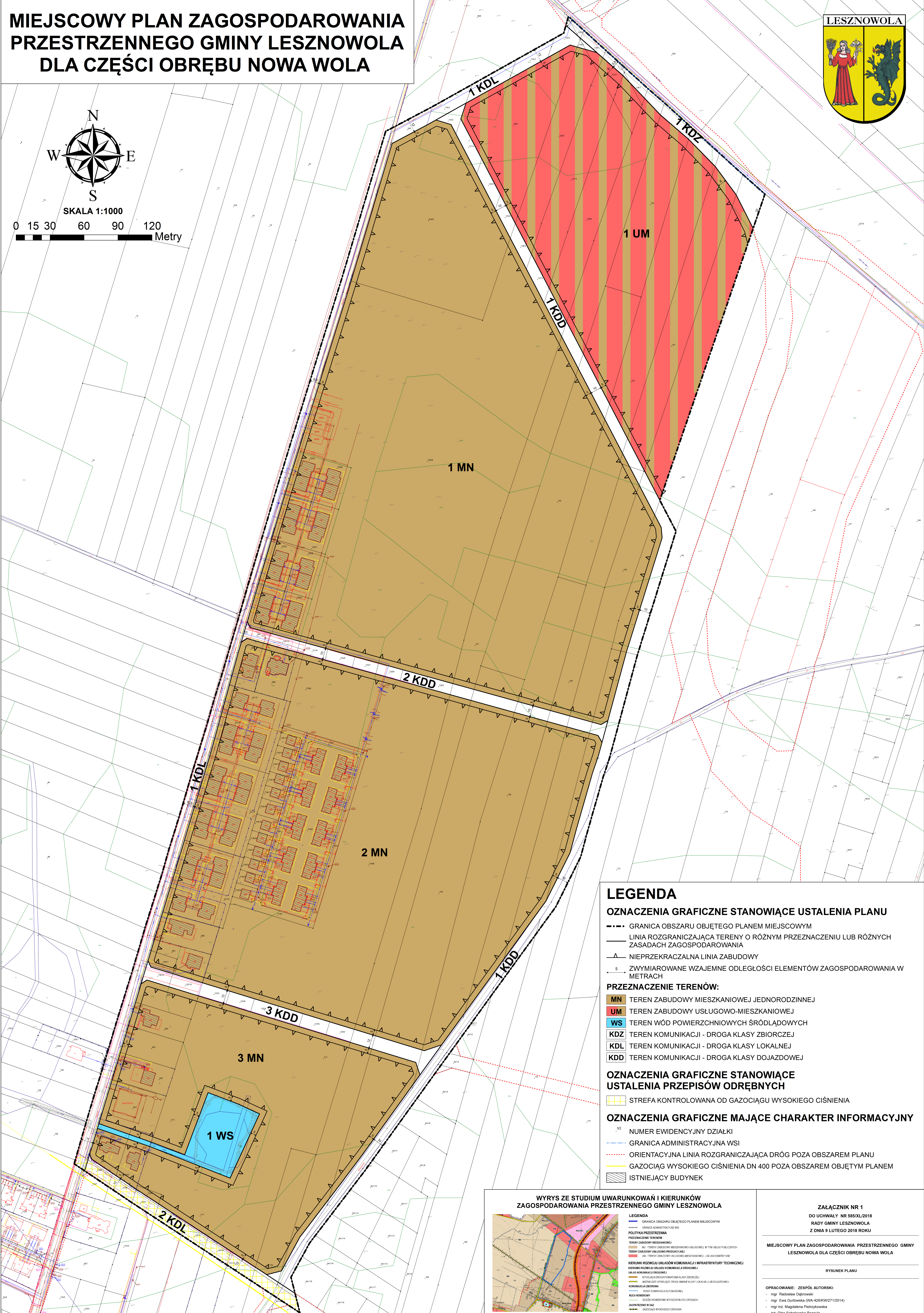


MIEJSCOWY PLAN ZAGOSPODAROWANIA PRZESTRZENNEGO GMINY LESZNOWOLA DLA CZĘŚCI OBRĘBU NOWA WOLA



SKALA 1:1000
0 15 30 60 90 120 Metry



LEGENDA

OZNACZENIA GRAFICZNE STANOWIĄCE USTALENIA PLANU

- GRANICA OBSZARU OBJĘTEGO PLANEM MIEJSCOWYM
- LINIA ROZGRANICZAJĄCA TERENY O RÓŻNYM PRZEZNACZENIU LUB RÓŻNYCH ZASADACH ZAGOSPODAROWANIA
- ▲ NIEPRZEKACZALNA LINIA ZABUDOWY
- 5 ZWYMIAROWANE WZAJEMNE ODLEGŁOŚCI ELEMENTÓW ZAGOSPODAROWANIA W METRACH

PRZEZNACZENIE TERENÓW:

- MN** TEREN ZABUDOWY MIESZKANIOWEJ JEDNORODZINNEJ
- UM** TEREN ZABUDOWY USŁUGOWO-MIESZKANIOWEJ
- WS** TEREN WÓD POWIERZCHNIOWYCH ŚRÓDLĄDOWYCH
- KDZ** TEREN KOMUNIKACJI - DROGA KLASY ZBIORCZEJ
- KDL** TEREN KOMUNIKACJI - DROGA KLASY LOKALNEJ
- KDD** TEREN KOMUNIKACJI - DROGA KLASY DOJAZDOWEJ

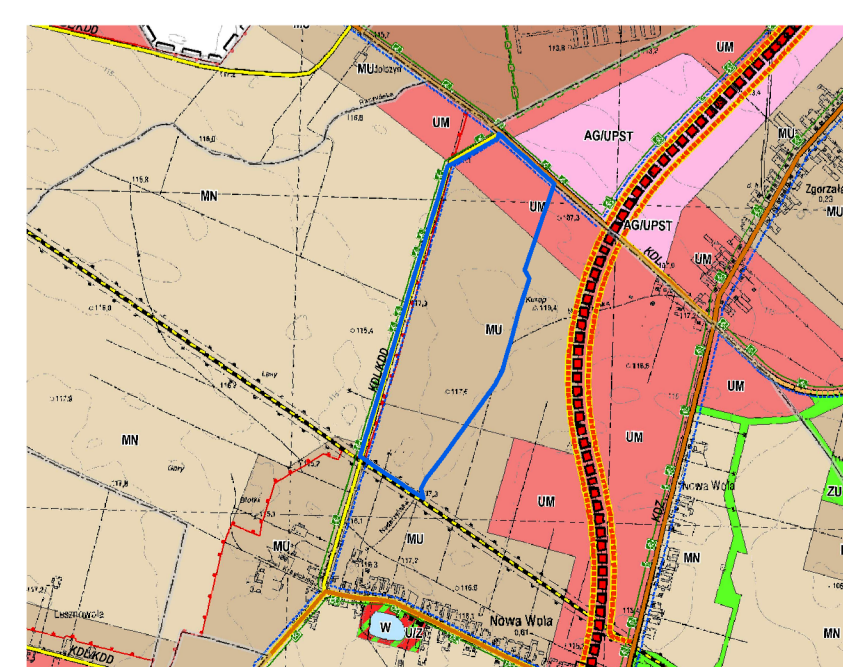
OZNACZENIA GRAFICZNE STANOWIĄCE USTALENIA PRZEPISÓW ODREBNYCH

- STREFA KONTROLOWANA OD GAZOCIĄGU WYSOKIEGO CIŚNIENIA

OZNACZENIA GRAFICZNE MAJĄCE CHARAKTER INFORMACYJNY

- NUMER EWIDENCYJNY DZIAŁKI
- GRANICA ADMINISTRACYJNA WSI
- ORIENTACYJNA LINIA ROZGRANICZAJĄCA DRÓG POZA OBSZAREM PLANU
- GAZOCIĄG WYSOKIEGO CIŚNIENIA DN 400 POZA OBSZAREM OBJĘTYM PLANEM
- ISTNIEJĄCY BUDYNEK

WYRYS ZE STUDIUM UWARUNKÓW I KIERUNKÓW ZAGOSPODAROWANIA PRZESTRZENNEGO GMINY LESZNOWOLA



- GRANICA OBSZARU OBJĘTEGO PLANEM MIEJSCOWYM
- GRANICE ADMINISTRACYJNE WSI
- MULTIFUNKCYJNA PRZESTRZENNA PRZEZNACZENIE TERENÓW
- TERENY ZABUDOWY MIESZKANIOWEJ
- TERENY ZABUDOWY USŁUGOWO-MIESZKANIOWEJ W T.M. USŁUGI PUBLICZNEJ
- TERENY ZABUDOWY USŁUGOWO-PRZEMISŁOWEJ
- UM - TERENY ZABUDOWY USŁUGOWO-MIESZKANIOWEJ - USŁUGI KOMBICYJNE
- KIERUNKI ROZWOJU URZĄDÓW KOMUNIKACJI I INFRASTRUKTURY TECHNICZNEJ
- KIERUNKI ROZWOJU URZĄDÓW KOMUNIKACJI I INFRASTRUKTURY TECHNICZNEJ
- USŁUGI KOMBICYJNE
- KOMUNIKACJA ZBIORCZA
- USŁUGI KOMBICYJNE
- RUCH KONTYNUALNY
- SCIEŻKI ROZMEROWANE W PODZIAŁACH DROGACH
- ZAPOROWANIE W DZ. 2
- GAZOCIĄG WYSOKIEGO CIŚNIENIA

ZAŁĄCZNIK NR 1
DO UCHWAŁY NR 585/XL/2018
RADY GMINY LESZNOWOLA
Z DNIA 9 LUTEGO 2018 ROKU

MIEJSCOWY PLAN ZAGOSPODAROWANIA PRZESTRZENNEGO GMINY LESZNOWOLA DLA CZĘŚCI OBRĘBU NOWA WOLA

RYSunEK PLANU

OPRACOWANIE: ZESPÓŁ AUTORSKI:
mgr Radosław Dąbrowski
mgr Elwa Gurtowska (WA-426/KW/271/2014)
mgr inż. Magdalena Pietrzykowska
inż. Olga Sobolewska-Boczula