
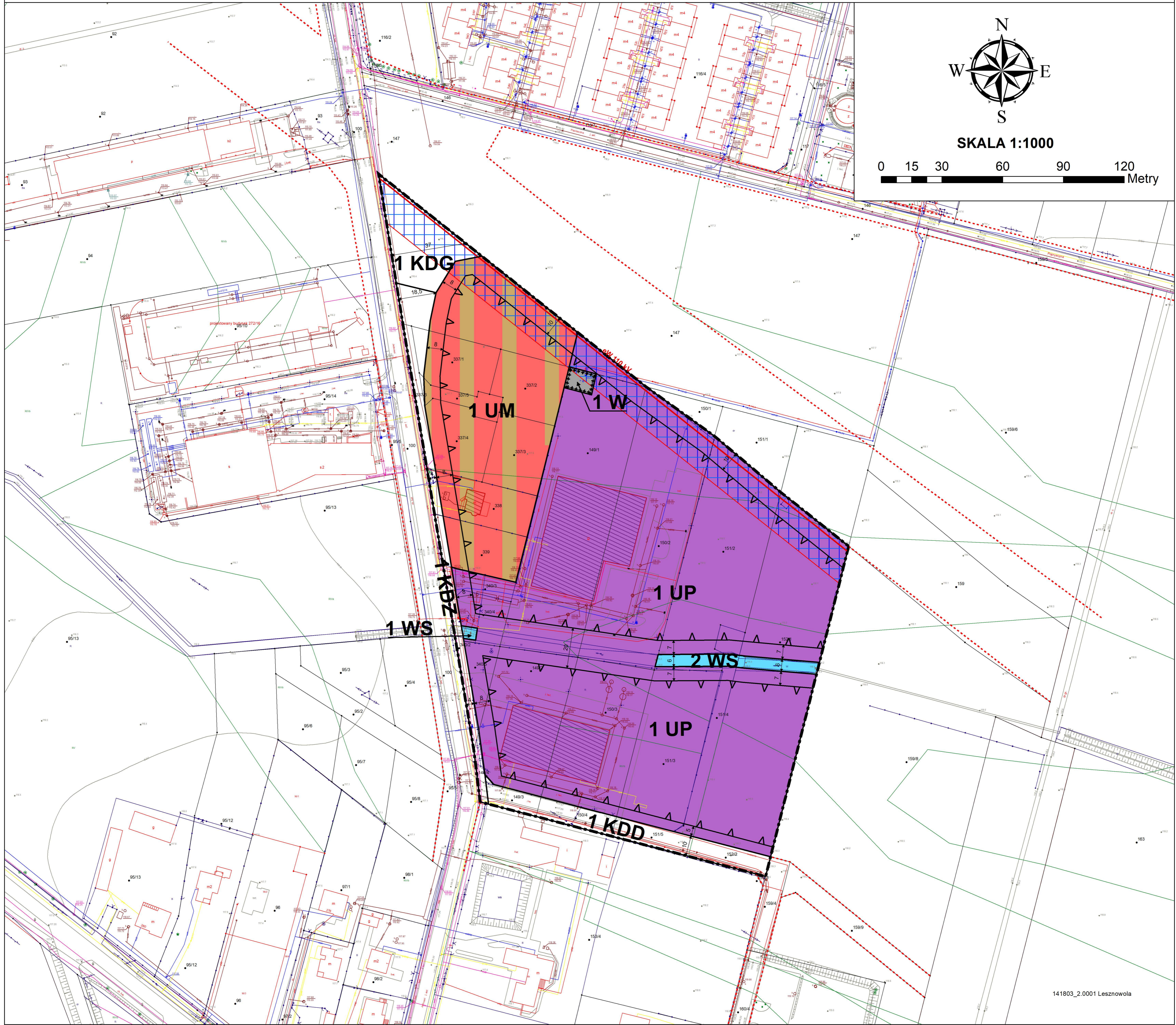
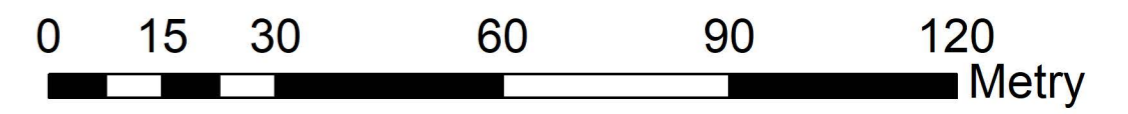




# MIEJSCOWY PLAN ZAGOSPODAROWANIA PRZESTRZENNEGO GMINY LESZNOWOLA DLA CZĘŚCI OBRĘBU LESZNOWOLA



SKALA 1:1000



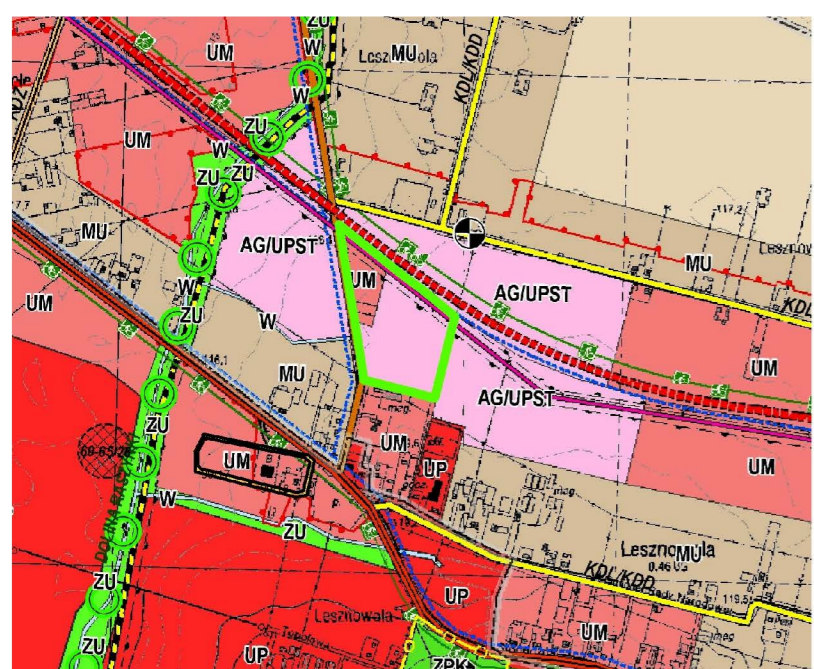
**ZAŁĄCZNIK NR 1**  
DO UCHWAŁY NR 615/XLIII/2018  
RADY GMINY LESZNOWOLA  
Z DNIA 24 KWIETNIA 2018 ROKU

**MIEJSCOWY PLAN ZAGOSPODAROWANIA PRZESTRZENNEGO GMINY LESZNOWOLA DLA CZĘŚCI OBRĘBU LESZNOWOLA**

RYSunEK PLANU

**OPRACOWANIE: ZESPÓŁ AUTORSKI:**  
- mgr Radosław Dąbrowski  
- mgr Ewa Gurtowska (WA-426/KW/271/2014)  
- mgr inż. Magdalena Pietrzykowska  
- inż. Olga Sobolewska Boczula

**WYRYS ZE STUDIUM UWARUNKOWAŃ I KIERUNKÓW ZAGOSPODAROWANIA PRZESTRZENNEGO GMINY LESZNOWOLA**



**LEGENDA:**  
GRANICA OBSZARU OBJĘTEGO PLANEM MIEJSCOWYM  
POLITYKA PRZESTRZENNA  
PRZEZNACZENIE TERENÓW  
TERENY ZABUDOWY USŁUGOWO-PRODUKCYJNEJ  
UM - TERENY ZABUDOWY USŁUGOWO-MIESZKANIOWEJ - USŁUS KOMERCYJNE  
AGUPST - TERENY AKTYWNOŚCI GOSPODARZEJ, PRODUKCA, USŁUGI  
POLITYKA OCHRONNA  
OBSZARY OBJĘTE OCHRONĄ NA PODSTAWIE PRZEPISÓW ODRĘBNYCH  
OGRAŃCZENIA W ZAKRESIE  
S - STREFA TECHNICZNA WOKÓŁ OBIEKTÓW INFRASTRUKTURY TECHNICZNEJ  
KIERUNKI ROZWOJU UKŁADÓW KOMUNIKACJI I INFRASTRUKTURY TECHNICZNEJ  
KIERUNKI ROZWOJU UKŁADU KOMUNIKACJI DROGOWEJ  
UKŁAD KOMUNIKACJI DROGOWEJ  
PROJEKTOWANY NOWY PRZEBIEG DROGI WOLNODROŻEJ - NR 721  
ISTNIEJĄCA DROGA POWIATOWA KLASY ZBIORCZEJ  
KOMUNIKACJA ZBIORCZA  
TRASY KOMUNIKACJA AUTOBUSOWEJ  
RUCH ROWEROWY  
SIEĆ ROWEROWA W PODSTAWYCH TRÓJKĄTACH  
ELEMENTY INFRASTRUKTURY TECHNICZNEJ  
STACJA ŁĄCZNIWA WODY  
ZAOPATRZENIE W ENERGIĘ ELEKTRYCZNA  
LINIE ELEKTROENERGETYCZNE 110KV

## LEGENDA

### OZNACZENIA GRAFICZNE STANOWIĄCE USTALENIA PLANU

- GRANICA OBSZARU OBJĘTEGO PLANEM MIEJSCOWYM
- LINIA ROZGRANICZAJĄCA TERENY O RÓŻNYM PRZEZNACZENIU LUB RÓŻNYCH ZASADACH ZAGOSPODAROWANIA
- Δ — NIEPRZEKACZALNA LINIA ZABUDOWY
- ← 5 → ZWYMIAROWANE WZAJEMNE ODLEGŁOŚCI ELEMENTÓW ZAGOSPODAROWANIA W METRACH

### PRZEZNACZENIE TERENÓW:

- UM** TEREN ZABUDOWY USŁUGOWO-MIESZKANIOWEJ
- UP** TEREN ZABUDOWY USŁUGOWO-PRODUKCYJNEJ
- W** TEREN INFRASTRUKTURY TECHNICZNEJ Z ZAKRESU WODOCIĄGÓW
- WS** TEREN WÓD POWIERZCHNIOWYCH ŚRÓDLĄDOWYCH
- KDG** TEREN KOMUNIKACJI - DROGA KLASY GŁÓWNEJ
- KDZ** TEREN KOMUNIKACJI - DROGA KLASY ZBIORCZEJ
- KDD** TEREN KOMUNIKACJI - DROGA KLASY DOJAZDOWEJ

### OZNACZENIA GRAFICZNE STANOWIĄCE USTALENIA PRZEPISÓW ODRĘBNYCH

- \*\*\*\*\* GRANICA STREFY OCHRONY BEZPOŚREDNIEJ UJĘCIA WODY
- ▤ PAS TECHNOLOGICZNY NAWIETRZNEJ LINII ELEKTROENERGETYCZNEJ

### OZNACZENIA GRAFICZNE MAJĄCE CHARAKTER INFORMACYJNY

- 23/1 NUMER EWIDENCYJNY DZIAŁKI
- ORIENTACYJNA LINIA ROZGRANICZAJĄCA DROGI POZA OBSZAREM PLANU
- LINIA WYSOKIEGO NAPIĘCIA 110 KV
- ▨ ISTNIEJĄCE BUDYNKI