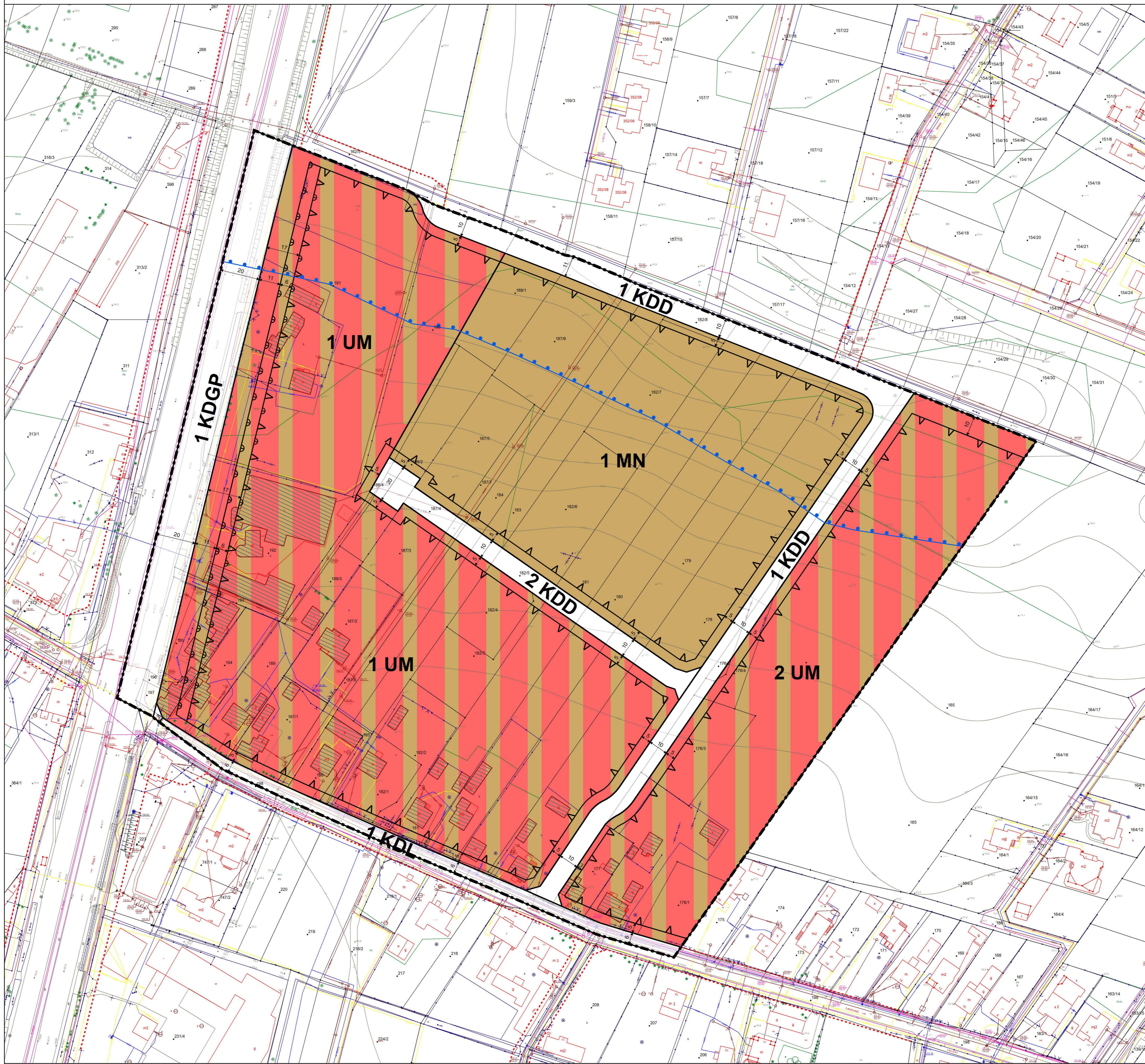


# MIEJSCOWY PLAN ZAGOSPODAROWANIA PRZESTRZENNEGO GMINY LESZNOWOLA DLA CZĘŚCI OBRĘBU ŁAZY



## LEGENDA

### OZNACZENIA GRAFICZNE STANOWIĄCE USTALENIA PLANU


- GRANICA OBSZARU OBJĘTEGO PLANEM MIEJSCOWYM
- LINIA ROZGRANICZAJĄCA TERENY O RÓŻNYM PRZEZNACZENIU LUB RÓŻNYCH ZASADACH ZAGOSPODAROWANIA
- NIEPRZEKRACZALNA LINIA ZABUDOWY
- NIEPRZEKRACZALNA LINIA ZABUDOWY DLA BUDYNKÓW MIESZKALNYCH
- NIEPRZEKRACZALNA LINIA ZABUDOWY DLA BUDYNKÓW NIEMIESZKALNYCH
- ZWYMIAROWANA WZAJEMNA ODLEGŁOŚĆ ELEMENTÓW ZAGOSPODAROWANIA W METRACH

### PRZEZNACZENIE TERENÓW:

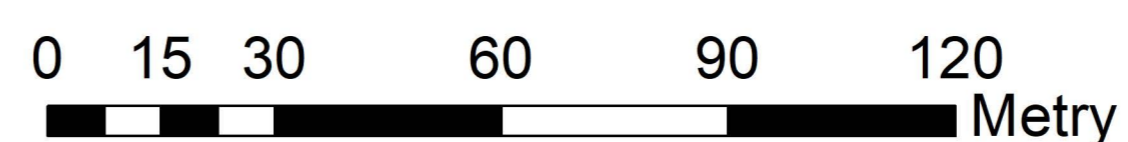
- MN** TEREN ZABUDOWY MIESZKANIOWEJ JEDNORODZINNEJ
- UM** TEREN ZABUDOWY USŁUGOWO-MIESZKANIOWEJ
- KDGP** TEREN KOMUNIKACJI - DROGA KLASY GŁÓWNEJ RUCHU PRZYSPIESZONEGO
- KDL** TEREN KOMUNIKACJI - DROGA KLASY LOKALNEJ
- KDD** TEREN KOMUNIKACJI - DROGA KLASY DOJAZDOWEJ

### OZNACZENIA GRAFICZNE MAJĄCE CHARAKTER INFORMACYJNY

- NUMER EWIDENCYJNY DZIAŁKI
- ORIENTACYJNA LINIA ROZGRANICZAJĄCA DRÓG POZA OBSZAREM PLANU
- GRANICA TERENÓW O ZŁOŻONYCH WARUNKACH GRUNTOWO - WODNYCH
- ISTNIEJĄCE BUDYNKI



SKALA 1:1000



ZAŁĄCZNIK NR 1  
DO UCHWAŁY NR 32/VI/2019  
RADY GMINY LESZNOWOLA  
Z DNIA 15 STYCZNIA 2019 ROKU

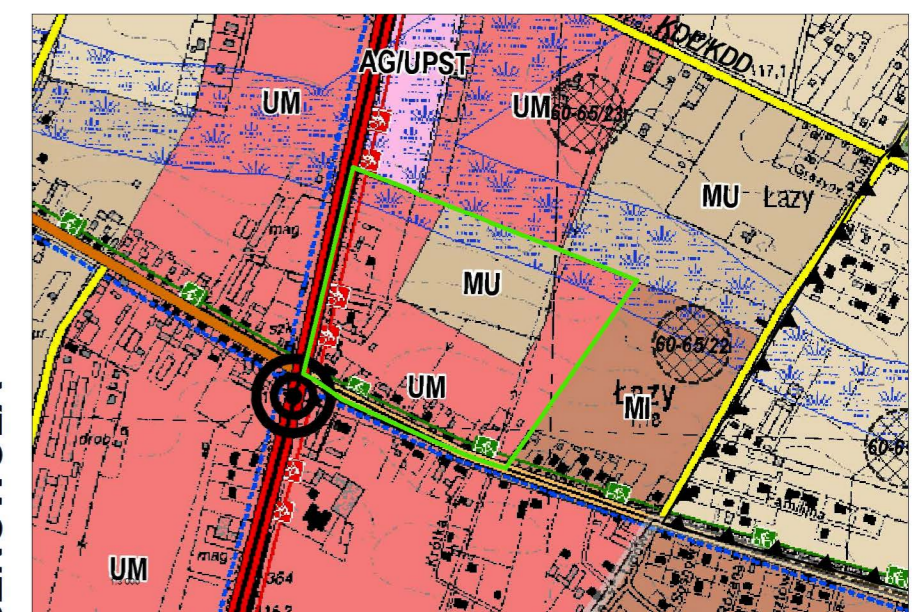
MIEJSCOWY PLAN ZAGOSPODAROWANIA PRZESTRZENNEGO GMINY  
LESZNOWOLA DLA CZĘŚCI OBRĘBU ŁAZY

RYSunEK PLANU

#### OPRACOWANIE: ZESPÓŁ AUTORSKI:

- mgr Radosław Dąbrowski
- mgr Ewa Gurtowska (WA-426/KW/271/2014)
- mgr inż. Magdalena Pietrzykowska
- inż. Olga Sobolewska Boczuła

WYRYS ZE STUDIUM UWARUNKOWAŃ I KIERUNKÓW ZAGOSPODAROWANIA PRZESTRZENNEGO GMINY LESZNOWOLA



- LEGENDA:**
- GRANICA OBSZARU OBJĘTEGO PLANEM MIEJSCOWYM
  - POLITYKA PRZESTRZENNA**  
OBSZARY, DLA KTÓRYCH GMINA ZAMIERZA SPORZĄDZIĆ MIEJSCOWY PLAN ZAGOSPODAROWANIA PRZESTRZENNEGO
  - OBSZARY, DLA KTÓRYCH WYMAGANE JEST UŻYCIENIE ZOOJY I/A ZMIANIE PRZEZNACZENIA GRUNTÓW RÓŻNYCH I LUB INNYCH NA CELE NIEROLNICZE I NIELEŚNE
  - PRZEZNACZENIE TERENÓW**
  - MU - TERENY ZABUDOWY MIESZKANIOWO-USŁUGOWEJ, W TYM USŁUG PUBLICZNYCH
  - TERENY ZABUDOWY USŁUGOWO-PRODUKCYJNEJ
  - UM - TERENY ZABUDOWY USŁUGOWO-MIESZKANIOWEJ - USŁUGI KOMERCYJNE
  - POLITYKA OCHRONNA**  
OGRODZENIA W ZABUDOWIE
  - STREFA TECHNICZNA WOKÓŁ OBIEKTÓW INFRASTRUKTURY TECHNICZNEJ
  - GRUNTY ŚLABONOSNE
  - KIERUNKI ROZWOJU UKŁADÓW KOMUNIKACJI I INFRASTRUKTURY TECHNICZNEJ**
  - UKŁAD KOMUNIKACJI DROGOWEJ**
  - PROJEKTOWANA DROGA KRAJOWA EKSPRESOWA S-7
  - DROGA KRAJOWA NR 79 KLASY GŁÓWNEJ RUCHU PRZYSPIESZONEGO WRAZ Z EWENTUALNYM DROGIAM RUCHU LOKALNEGO (SERWISOWYM)
  - ISTNIEJĄCA DROGA GMINNA KLASY ZBIORCZEJ
  - KOMUNIKACJA ZBIOROWA**
  - TRASY KOMUNIKACJI AUTOBUSOWEJ
  - RUCH ROWEROWY**
  - SIECIKI ROWEROWE WZDŁUG DRÓG KRAJOWYCH
  - LUB WYKORZYSTANIE DLA ROWERÓW DRÓG LOKALNEGO
  - SIECIKI ROWEROWE W PODOSTAŁYCH DRÓGACH
  - WĘZŁY KOMUNIKACYJNE**
  - POSTULOWANE SKRZYŻOWANIA NA WSZYSTKIE RELACJE SKRĘTNE W CIĄGU DRÓG KRAJOWEJ NR 7, POZOSTAŁE DRÓGI POPRZECZNE WŁĄCZONE NA "PRAWNE SKRĘTY" LUB DO DRÓG DLA RUCHU LOKALNEGO