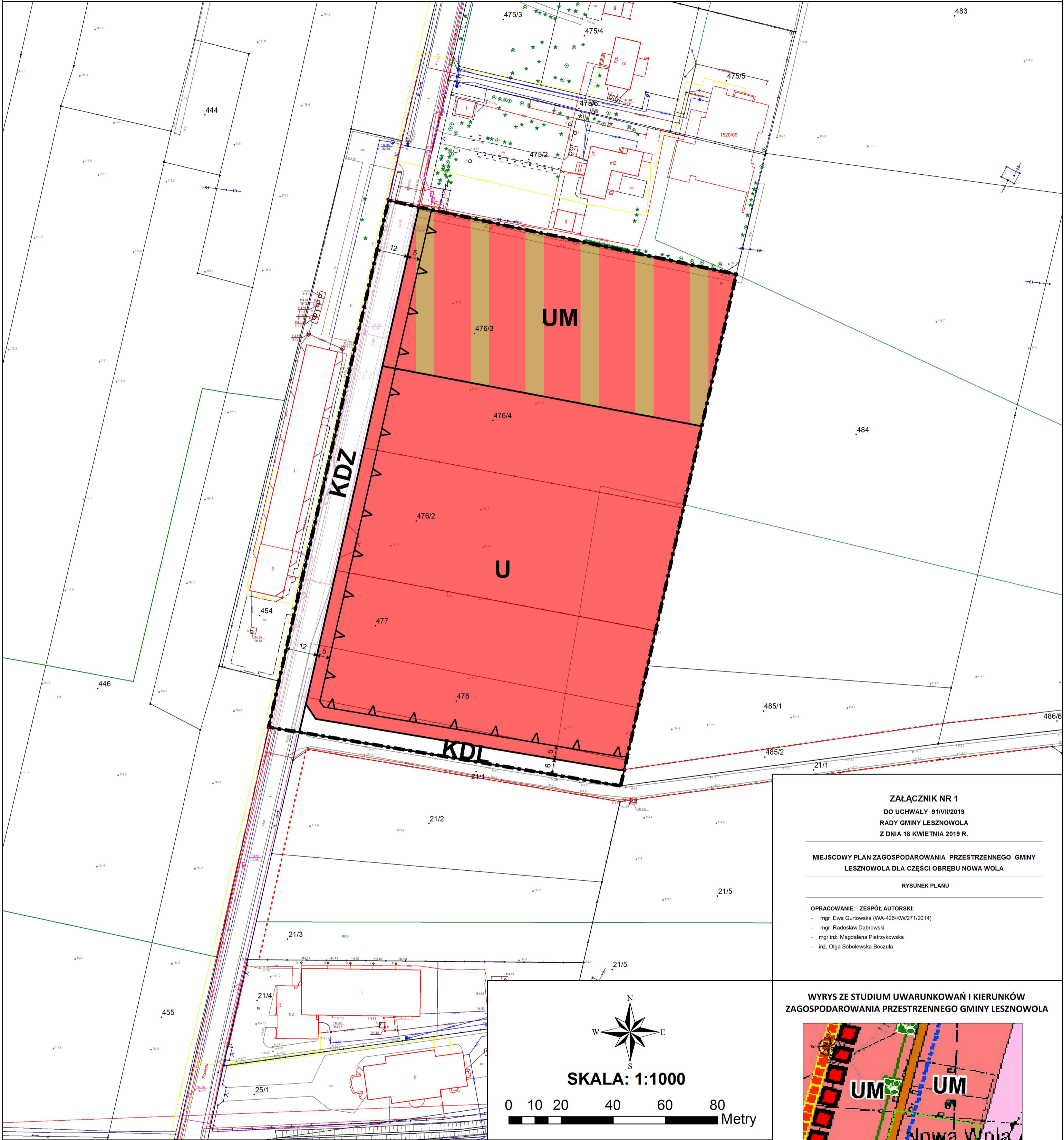




MIEJSCOWY PLAN ZAGOSPODAROWANIA PRZESTRZENNEGO DLA CZĘŚCI OBREBU NOWA WOLA



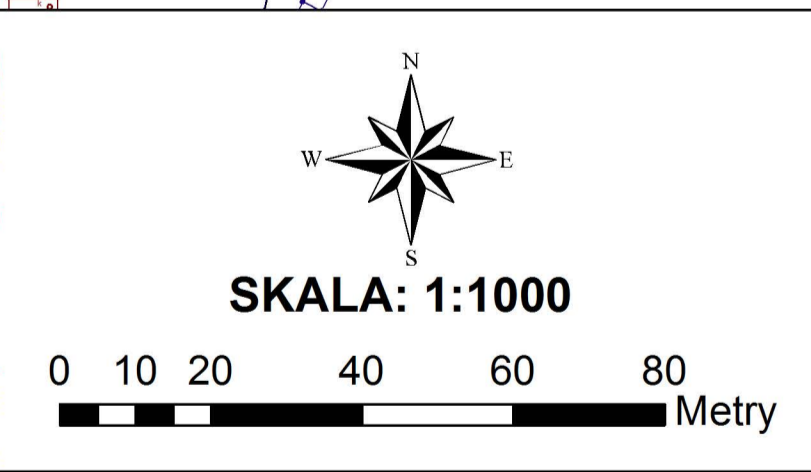
ZAŁĄCZNIK NR 1
DO UCHWAŁY 91/VIII/2019
RADY GMINY LESZNOWOLA
Z DNIA 18 KWIECIA 2019 R.

MIEJSCOWY PLAN ZAGOSPODAROWANIA PRZESTRZENNEGO GMINY LESZNOWOLA DLA CZĘŚCI OBREBU NOWA WOLA

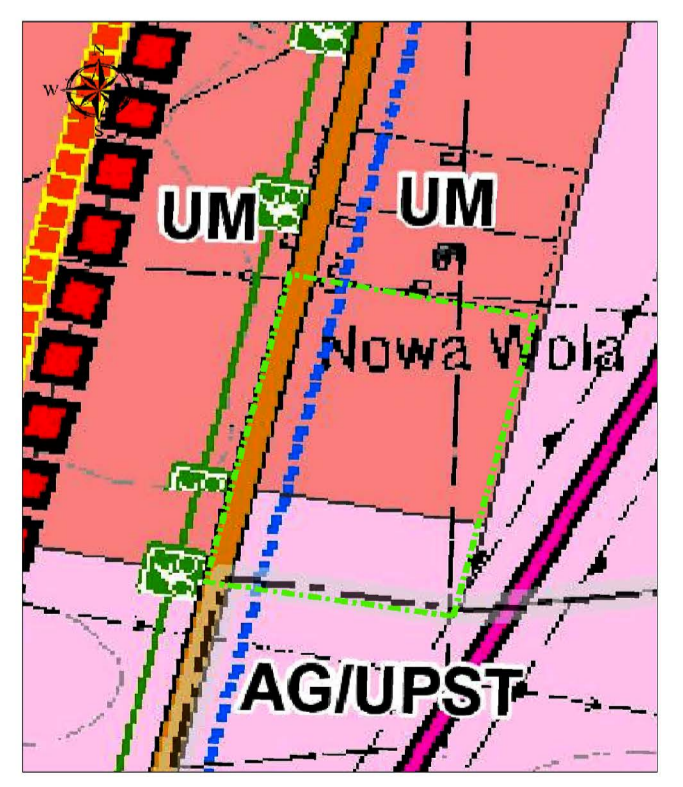
RYSUNEK PLANU

OPRACOWANIE: ZESPÓŁ AUTORSKI:

- mgr Ewa Gurtowska (WA-426/KW271/2014)
- mgr Radosław Dąbrowski
- mgr inż. Magdalena Pietrzykowska
- inż. Olga Sobolewska Boczula



WYRYS ZE STUDYUM UWARUNKOWAŃ I KIERUNKÓW ZAGOSPODAROWANIA PRZESTRZENNEGO GMINY LESZNOWOLA



LEGENDA

OZNACZENIA GRAFICZNE STANOWIĄCE USTALENIA PLANU

- GRANICA OBSZARU OBJĘTEGO PLANEM MIEJSCOWYM
- LINIA ROZGRANICZAJĄCA TERENY O RÓŻNYM PRZEZNACZENIU I RÓŻNYCH ZASADACH ZAGOSPODAROWANIA
- Δ — NIEPRZEKRACZALNA LINIA ZABUDOWY
- ← 5 → ZWYMIAROWANA WZAJEMNA ODLEGŁOŚCI ELEMENTÓW ZAGOSPODAROWANIA W METRACH

PRZEZNACZENIE TERENÓW

- UM** TEREN ZABUDOWY USŁUGOWO-MIESZKANIOWEJ
- U** TEREN ZABUDOWY USŁUGOWEJ
- KDZ** TEREN KOMUNIKACJI DROGA KLASY ZBIORCZEJ
- KDL** TEREN KOMUNIKACJI DROGA KLASY LOKALNEJ

OZNACZENIA GRAFICZNE MAJĄCE CHARAKTER INFORMACYJNY

- .34/6 NUMER EWIDENCYJNY DZIAŁKI
- - - - - ORIENTACYJNA LINIA ROZGRANICZAJĄCA DRÓG POZA PLANEM

- GRANICA OBSZARU OBJĘTEGO PLANEM MIEJSCOWYM
- UM - TERENY ZABUDOWY USŁUGOWO-MIESZKANIOWEJ - USŁUGI KOMERCYJNE
- AG/UPST - TERENY AKTYWNOŚCI GOSPODARCZEJ, PRODUKCA, USŁUGI
- ■ ■ ■ PROJEKTOWANA DROGA KRAJOWA EKSPRESOWA S-7
- — — — PROJEKTOWANE DRUGI DLA RUCHU LOKALNEGO (SERWISOWE) W PASIE DRUGI S-7, ŁĄCZNICE WĘZŁÓW ORAZ PRZEBUDOWYWANE ODCINKI DRÓG NIŻSZYCH KLAS
- — — — ISTNIEJĄCA DROGA POWIATOWA KLASY ZBIORCZEJ
- — — — TRASY KOMUNIKACJI AUTOBUSOWEJ
- — — — ŚCIEŻKI ROWEROWE W POZOSTAŁYCH DRÓGACH
- — — — LINIE ELEKTROENERGETYCZNE 220kV