

MIEJSCOWY PLAN ZAGOSPODAROWANIA PRZESTRZENNEGO GMINY LESZNOWOLA DLA CZĘŚCI OBRĘBU ŁAZY



LEGENDA

OZNACZENIA GRAFICZNE STANOWIĄCE USTALENIA PLANU

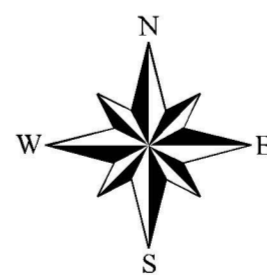
- GRANICA OBSZARU OBJĘTEGO PLANEM MIEJSCOWYM
- LINIA ROZGRANICZAJĄCA TERENY O RÓŻNYM PRZEZNACZENIU LUB RÓŻNYCH ZASADACH ZAGOSPODAROWANIA
- NIEPRZEKARCZALNA LINIA ZABUDOWY
- ZWYMIAROWANA WZAJEMNA ODLEGŁOŚĆ ELEMENTÓW ZAGOSPODAROWANIA W METRACH

PRZEZNACZENIE TERENÓW:

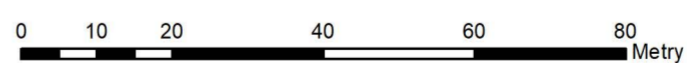
- MN** TEREN ZABUDOWY MIESZKANIOWEJ JEDNORODZINNEJ
- UM** TEREN ZABUDOWY USŁUGOWO-MIESZKANIOWEJ
- KDZ** TEREN KOMUNIKACJI - DROGA KLASY ZBIORCZEJ
- KDL** TEREN KOMUNIKACJI - DROGA KLASY LOKALNEJ

OZNACZENIA GRAFICZNE MAJĄCE CHARAKTER INFORMACYJNY

- 45/6 NUMER EWIDENCYJNY DZIAŁKI
- ORIENTACYJNA LINIA ROZGRANICZAJĄCA DRÓG POZA PLANEM
- ISTNIEJĄCE BUDYNKI



SKALA: 1:1000



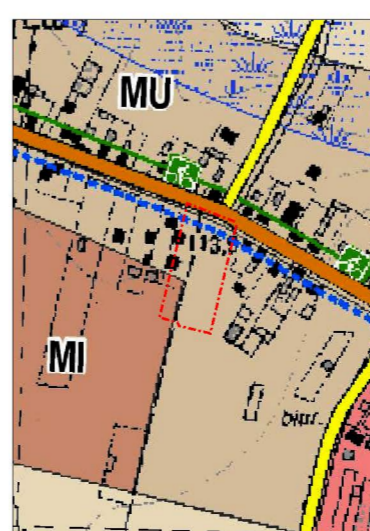
ZAŁĄCZNIK NR 1
DO UCHWAŁY NR 154/XIV/2019
RADY GMINY LESZNOWOLA
Z DNIA 17 WRZEŚNIA 2019 ROKU

MIEJSCOWY PLAN ZAGOSPODAROWANIA PRZESTRZENNEGO GMINY
LESZNOWOLA DLA CZĘŚCI OBRĘBU ŁAZY

RYSunEK PLANU

OPRACOWANIE: ZESPÓŁ AUTORSKI:

- mgr. Ewa Gurtowska (WA-426/KW/271/2014)
- mgr. Radosław Dąbrowski
- mgr. inż. Magdalena Pietrzykowska
- inż. Olga Sobolewska Boczuła



WYRYS ZE STUDIUM UWARUNKOWAŃ KIERUNKÓW ZAGOSPODAROWANIA PRZESTRZENNEGO GMINY LESZNOWOLA

- GRANICA OBSZARU OBJĘTEGO OPRACOWANIEM
- PRZEZNACZENIE TERENÓW**
- TERENY ZABUDOWY MIESZKANIOWEJ**
- MN - TERENY EKSTENSYWNEJ ZABUDOWY MIESZKANIOWEJ I USŁUG, W TYM USŁUG PUBLICZNYCH
- MU - TERENY ZABUDOWY MIESZKANIOWO-USŁUGOWEJ, W TYM USŁUG PUBLICZNYCH
- MI - TERENY INTENSYWNEJ ZABUDOWY MIESZKANIOWO-USŁUGOWEJ, W TYM USŁUG PUBLICZNYCH
- UKŁAD KOMUNIKACJI DROGOWEJ**
- ISTNIEJĄCA DROGA POWIATOWA KLASY ZBIORCZEJ
- WĄŻNIEJSZE ISTNIEJĄCE DROGI GMINNE KLASY LOKALNEJ LUB DOJAZDOWEJ
- KOMUNIKACJA ZBIOROWA**
- TRASY KOMINIKACJI AUTOBUSOWEJ
- RUCH ROWEROWY**
- ŚCIEŻKI ROWEROWE W POZOSTAŁYCH DROGACH