

MAPA DO CELÓW PROJEKTOWYCH
skala 1: 200

działka: 00/1/111/15
miejscowość: 00/1/111/15
powiat: piaseczyński

Gmina: 14180

Stareościsła

Miejsce to jest terenem planowanym, wyznaczonym w ramach planu miejscowego, który jest przedmiotem niniejszego projektu zagospodarowania terenu. W tym celu zostały wyznaczone granice terenów, na których przewidziano wydzielenie terenów do zabudowy, w tym także terenów przeznaczonych do zabudowy mieszkaniowej. Wynikiem niniejszego projektu jest wyznaczenie granic terenów, na których przewidziano wydzielenie terenów do zabudowy, w tym także terenów przeznaczonych do zabudowy mieszkaniowej. Wynikiem niniejszego projektu jest wyznaczenie granic terenów, na których przewidziano wydzielenie terenów do zabudowy, w tym także terenów przeznaczonych do zabudowy mieszkaniowej.

STAROSTA PIASECZYŃSKI
Wydział Geodezji i Kart.
ul. Mickiewicza 14, 62-400 Pleszew
tel. 76 648 21 19, fax 76 648 21 18
e-mail: biuro@starosta.pleszew.pl

Projekt zagospodarowania terenu
miejscowość 00/1/111/15
powiat piaseczyński
gmina 14180
Stareościsła
14180/1/111/15/1/1

STAROSTA PIASECZYŃSKI
Wydział Geodezji i Kart.
ul. Mickiewicza 14, 62-400 Pleszew
tel. 76 648 21 19, fax 76 648 21 18
e-mail: biuro@starosta.pleszew.pl

Projekt zagospodarowania terenu
miejscowość 00/1/111/15
powiat piaseczyński
gmina 14180
Stareościsła
14180/1/111/15/1/1

STAROSTA PIASECZYŃSKI
05-500 Piaseczno, ul. Chylickowska 14
Nasz adres: ul. Żółtych 29, 62-400 Pleszew
tel. 76 648 21 19, fax 76 648 21 18
e-mail: biuro@starosta.pleszew.pl

Projekt zagospodarowania terenu
miejscowość 00/1/111/15
powiat piaseczyński
gmina 14180
Stareościsła
14180/1/111/15/1/1

OZNACZENIA:

- Projektowane ulica i chodnik
- Projektowana kanalizacja deszczowa
- Projektowane studnie kanalizacji deszczowej
- Projektowane wpuszciska kanalizacji deszczowej
- Projektowany kabel NN
- Projektowane słupy oświetleniowe
- Projektowane słupki kablowe
- Projektowane słupki licznikowe
- Projektowana SOU: 73
- Usunięcie kolizji sieci telefonicznej: 1-16

Biuro projektowe: Leszek Kielin 22-400 Zamość, ul. Partyzantów 61		Rys. 1
Investor: Gmina Lesznów ul. Gminnej Rady Narodowej 60 05-500 Lesznów	Objekt: Budowa ul. Żółtej (ul. Lubicz), budowa kanalizacji deszczowej, przebudowa sieci NN, budowa oświetlenia ulicznego, ustalenie kolejno w planie terenów przeznaczonych do zabudowy	Stadium PZT
Też rysunek: Projekt zagospodarowania terenu		
Projektował: mgr inż. Leszek Kielin branża drogowa	Nr upr. BGPK-VI-8367/3/90	
Projektował: mgr inż. Jadwiga Kielin branża sanitarna	Nr upr. LUB/0010/POOS/05	
Projektował: mgr inż. Wojciech Grzesiak branża teleinformatyczna	Nr upr. 286/2/94	
Projektował: mgr inż. Szymon Krukowski branża elektryczna	Nr upr. LUB/0079/POE/11	
Opracował: mgr inż. arch. Katarzyna Kielin		
Data opracowania: 10.2013		Skala: 1:500

MAPA DO CELÓW PROJEKTOWYCH
 skala 1 : 500

działka: 11.34 ul. Żurawia
 miejscowość: 00.14. Małuszka
 gmina: 14180.3 Łaszkowa
 powiat: piaseczyński
Służeńności gruntowych nie badano.

Mapa uzupełniona pomiarem sytuacyjno-wysokosciowym w oznaczonych granicach kolorem zielonym, zastrzega się jednocześnie, że na obszarze objętym tym zakresem może występować dodatkowe uzbrojenie podziemne o którego istnieniu nie uzyskano informacji w Instytucjach branżowych i nie dają się wykryć aparatami. Mapa niniejsza może służyć do opracowania projektu technicznego i uzgodnienia w ZUD.

Piaseczno 20.06.2013
 Nr KERK 1506/2013

WYKONAWCA:
AGNIESZKA KASPROWICZ
 KASPROWICZ KASPROWICZ
 ul. 91 Warszawa, ul. Na Liberty 4 m. 72
 tel. 602 159 194
 Zaśw. Nf 4144
 NIP 361-120-93-50 REGON 011579157

Zgodnie z art. 18 ustawy z dnia 17.05.1989 r. Przewodności Kartograficzne (S. Dz. U. z 2010 r. Nr 193 poz. 1287) rozszerzenie, rozpraszanie oraz reprodukcję w celu rozpowszechnienia i rozprowadzenia niniejszej mapy wymaga zezwolenia Starosty.

Starostwo Powiatowe w Piasecznie
 Wydział Geodezji i Katastru
 o projekt w ZUDP nr 13/11/13
 wykonany na podstawie mapy do celów projektowych, przyjętej do państwowego zasobu geodezyjnego i kartograficznego w Piasecznie.
 w dniu 21.06.2013
 pod nr 1506/13
 Piaseczno, dn. 29 PAŹ 2013

OZNACZENIA:

- k-1711/13 Projektowane ulica i chodnik
- d-1711/13 drzewa do likwidacji
- e-1711/13 Projektowana kanalizacja deszczowa
- e-1711/13 Projektowane studnie kanalizacji deszczowej
- e-1711/13 Projektowane wpusty kanalizacji deszczowej
- e-1711/13 Projektowany kabel NN
- e-1711/13 Projektowane słupki oświetleniowe
- e-1711/13 Projektowane słupki licznikowe
- e-1711/13 Projektowane słupki licznikowe
- e-1711/13 Usunięcie kolizji sieci telefonicznej: 1-16

Projekt zagospodarowania terenu

Biuro projektowe: Leszek Kielin 22-400 Zamość, ul. Partyzantów 61

Investor: Gmina Lesznowola
 ul. Gminnej Rady Narodowej 60
 05-506 Lesznowola

Objekt: Budowa ul. Żurawia i ul. Ludowej, budowa kanalizacji deszczowej, przebudowa sieci NN, budowa oświetlenia ulicznego, usunięcie kolizji w sieci telefonicznej, miejscowości: Marysin, gmina Lesznowola

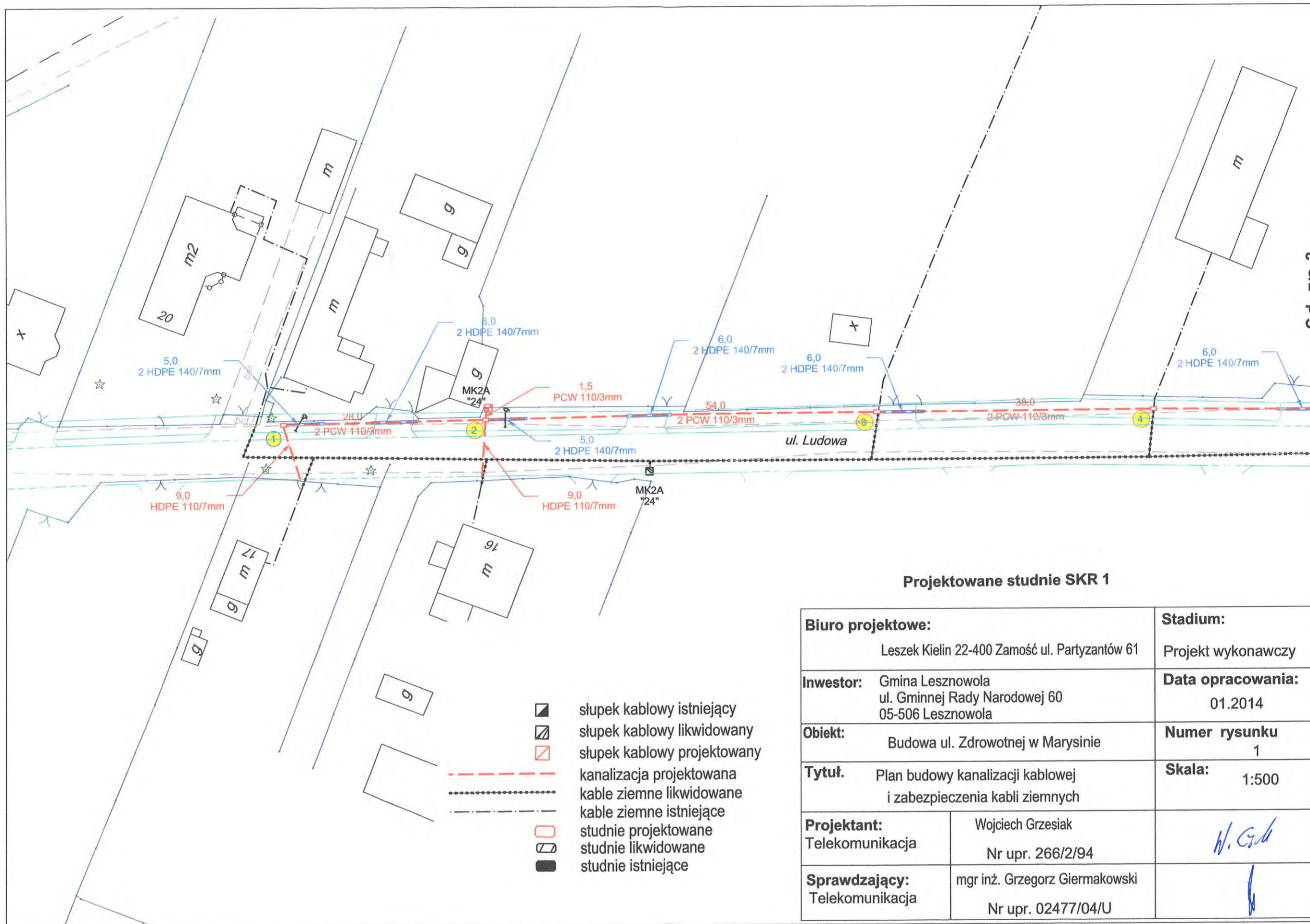
Treść rysunku: Projekt zagospodarowania terenu

Projektował: branża drogowa	mgr inż. Leszek Kielin Nr upr. BGP/K.VI-63873/90	Rys. 1
Projektował: branża sanitarna	mgr inż. Jadwiga Kielin Nr upr. LUB/0010/POOS/05	
Projektował: branża teleinformatyczna	Wojciech Grzesiak Nr upr. 266/2/94	
Projektował: branża elektryczna	mgr inż. Szymon Krukowski Nr upr. LUB/0079/POE/11	
Opracował:	mgr inż. arch. Katarzyna Kielin	
Data opracowania:	10.2013	Skala: 1:500

STAROSTA PIASECZYŃSKI
 05-500 Piaseczno, ul. Chylickowska 14

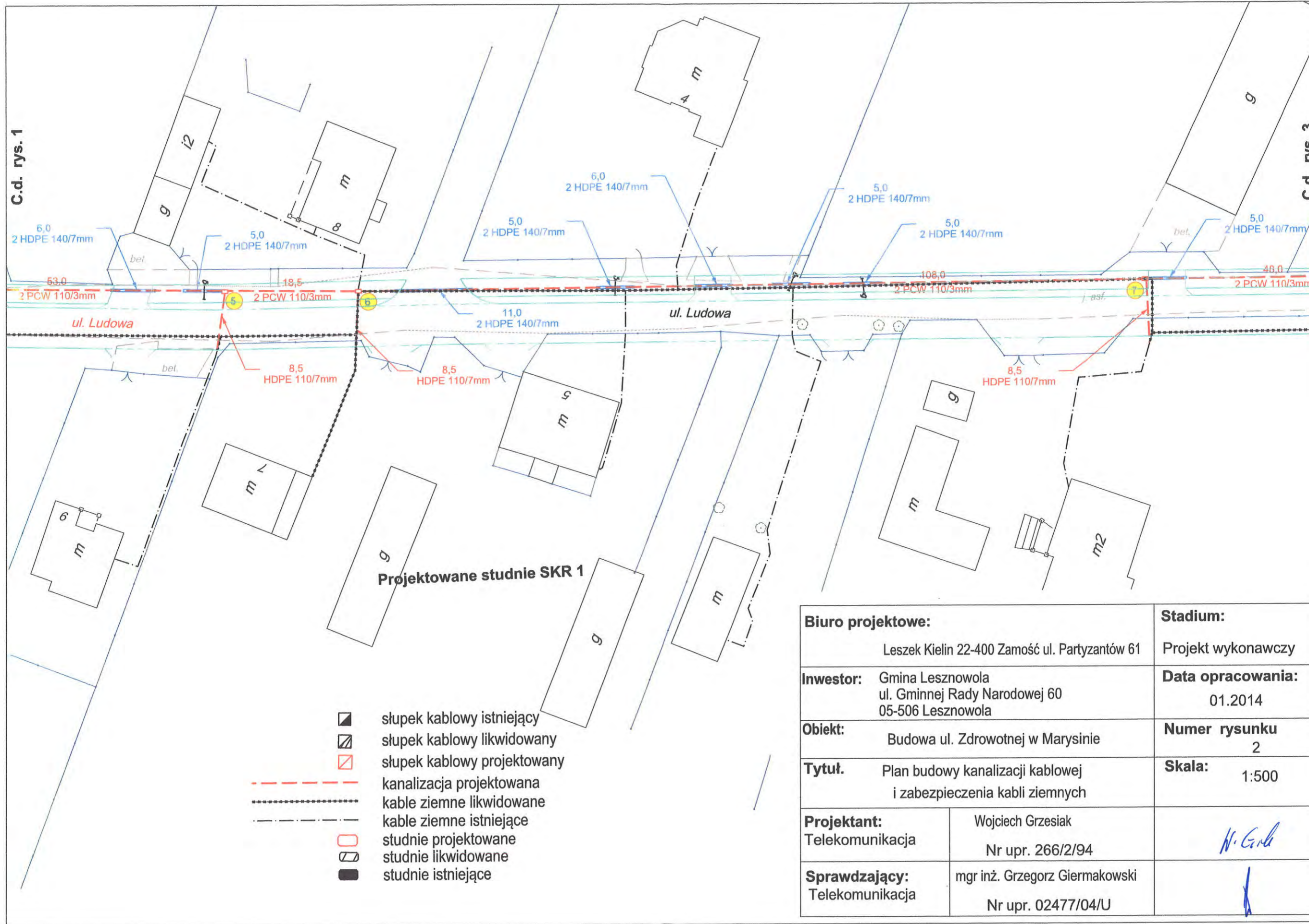
Na podstawie art. 16 pkt. 2 oraz art. 28 ust. 1 pkt. 1 Prawa o ustroju gminnego i Kartograficznego (Dz. U. z 2005 r. Nr 246 poz. 2027) uzgodniłem wystawienie projektowanych sieci uzbrojenia terenu

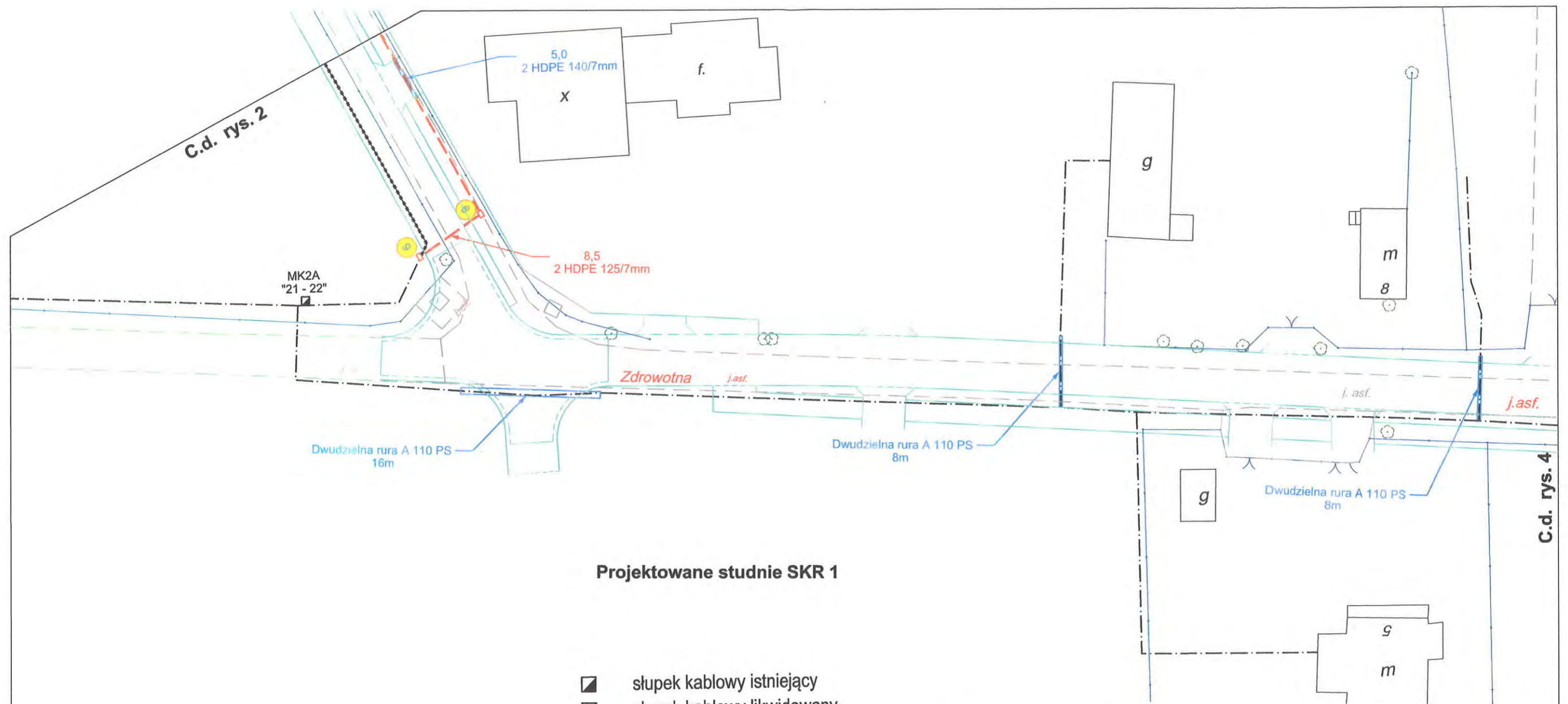
z upoważnienia Starosty Piaseczyńskiego
 Podpis: Agnieszka Kasprowicz



C.d. rys. 2

277

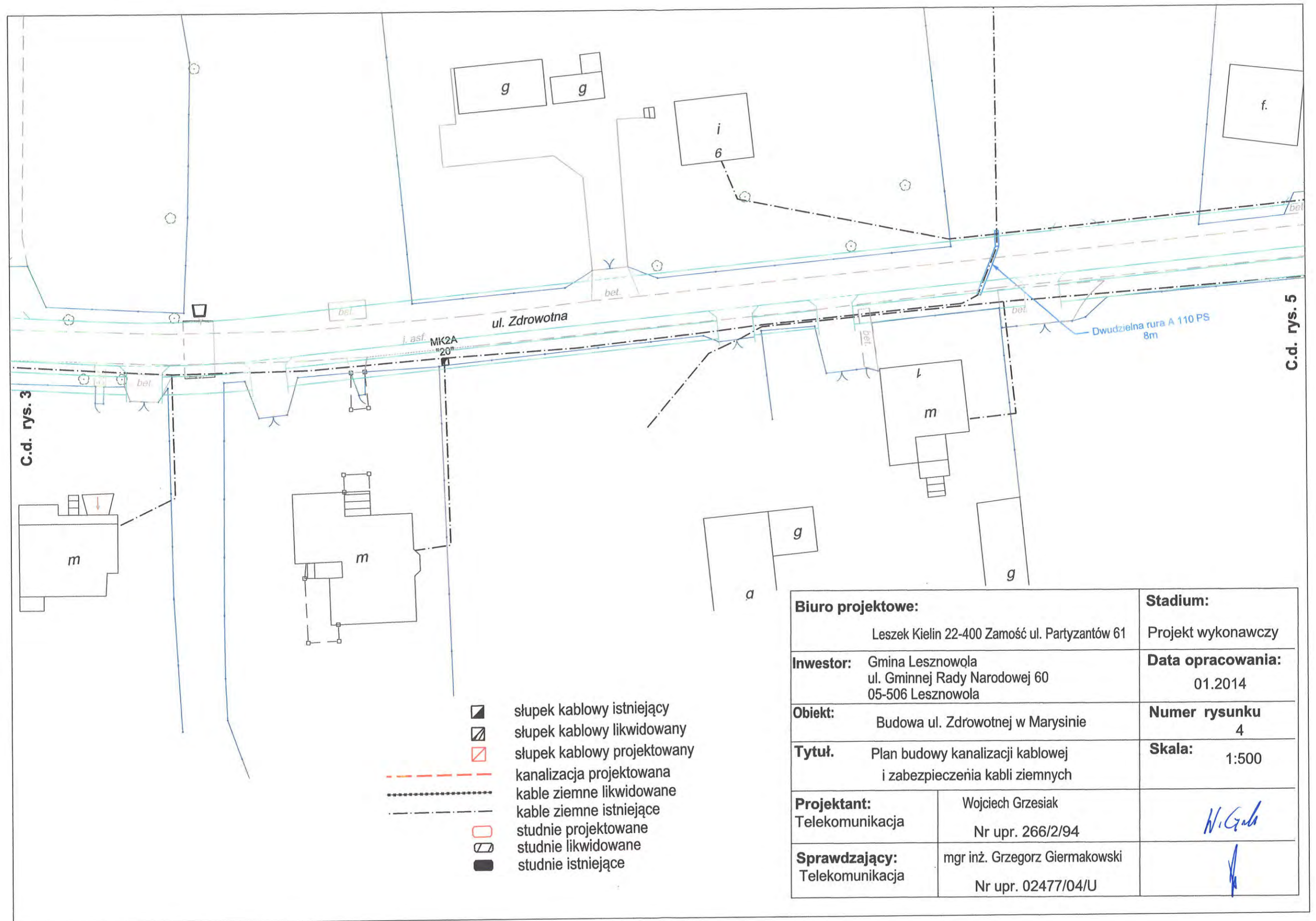




Projektowane studnie SKR 1










- ▣ słupek kablowy istniejący
- ▤ słupek kablowy likwidowany
- ▥ słupek kablowy projektowany
- kanalizacja projektowana
- kable ziemne likwidowane
- kable ziemne istniejące
- studnie projektowane
- ◐ studnie likwidowane
- studnie istniejące



Biuro projektowe: Leszek Kielin 22-400 Zamość ul. Partyzantów 61		Stadium: Projekt wykonawczy
Inwestor: Gmina Lesznowola ul. Gminnej Rady Narodowej 60 05-506 Lesznowola		Data opracowania: 01.2014
Obiekt: Budowa ul. Zdrowotnej w Marysinie		Numer rysunku 3
Tytuł: Plan budowy kanalizacji kablowej i zabezpieczenia kabli ziemnych		Skala: 1:500
Projektant: Telekomunikacja	Wojciech Grzesiak Nr upr. 266/2/94	<i>W. Grzesiak</i>
Sprawdzający: Telekomunikacja	mgr inż. Grzegorz Giermakowski Nr upr. 02477/04/U	<i>[Signature]</i>

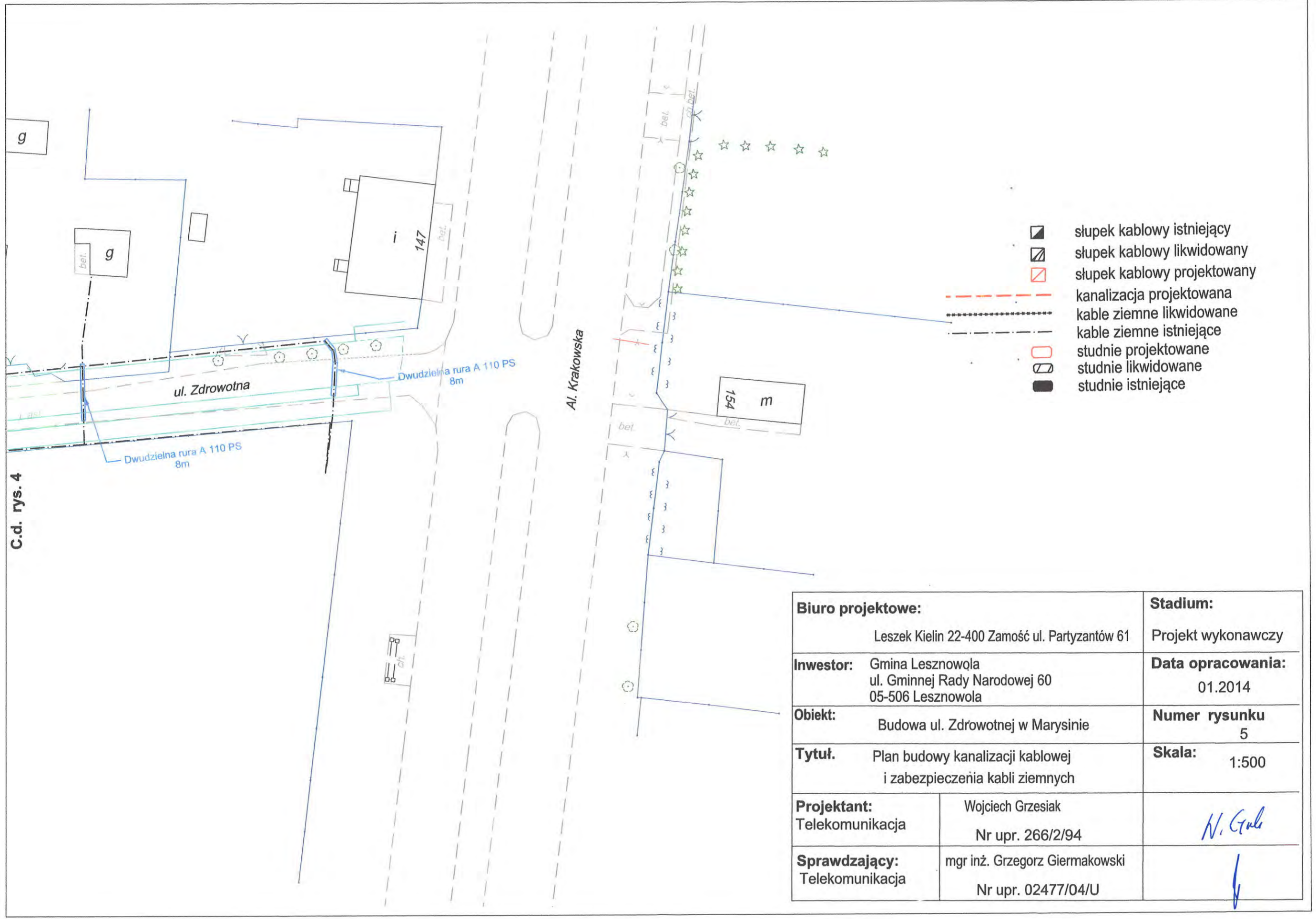


C.d. rys. 3

C.d. rys. 5

-  słupek kablowy istniejący
-  słupek kablowy likwidowany
-  słupek kablowy projektowany
-  kanalizacja projektowana
-  kable ziemne likwidowane
-  kable ziemne istniejące
-  studnie projektowane
-  studnie likwidowane
-  studnie istniejące

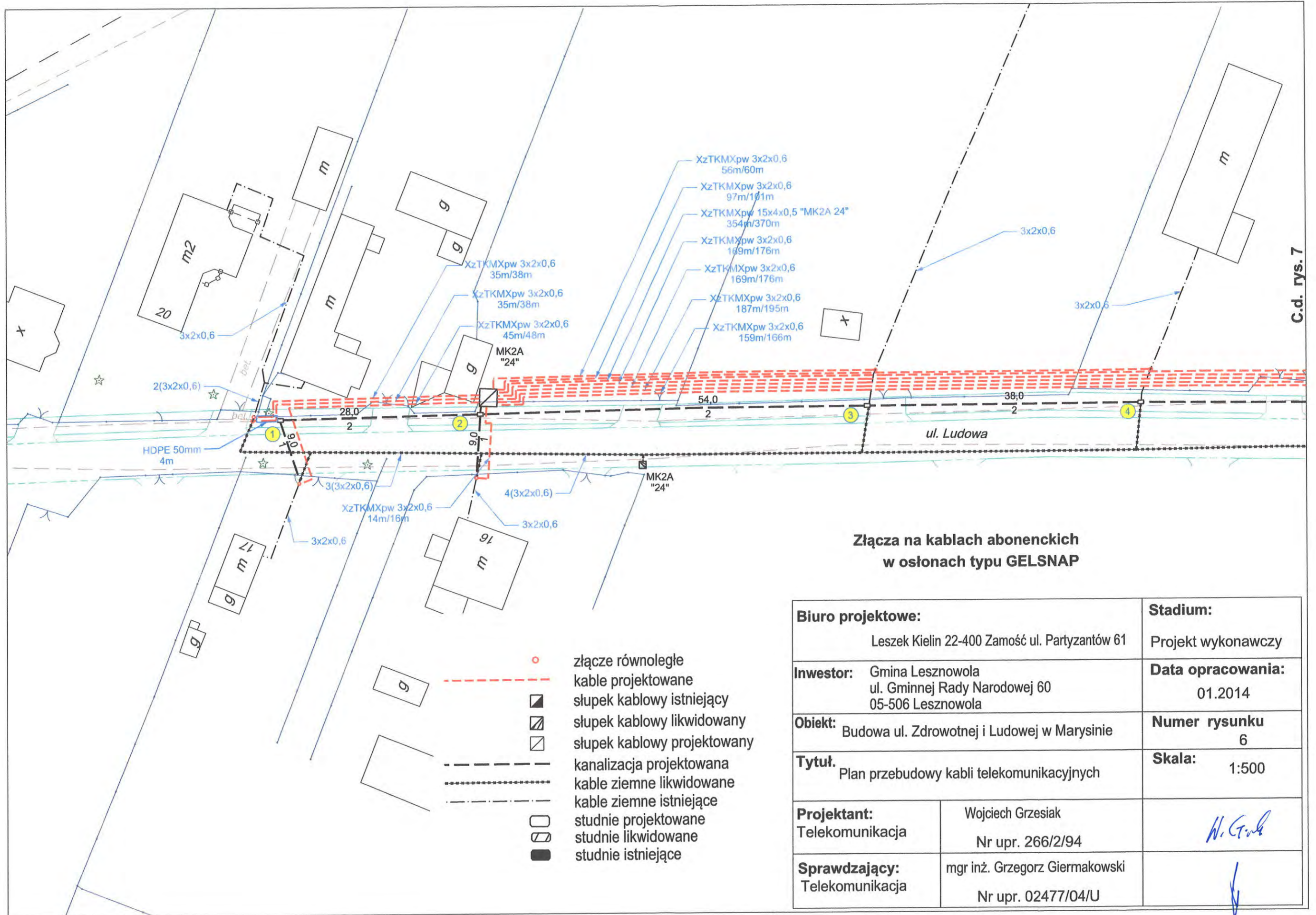
Biuro projektowe: Leszek Kielin 22-400 Zamość ul. Partyzantów 61		Stadium: Projekt wykonawczy
Inwestor: Gmina Lesznowola ul. Gminnej Rady Narodowej 60 05-506 Lesznowola		Data opracowania: 01.2014
Obiekt: Budowa ul. Zdrowotnej w Marysinie		Numer rysunku 4
Tytuł: Plan budowy kanalizacji kablowej i zabezpieczenia kabli ziemnych		Skala: 1:500
Projektant: Telekomunikacja	Wojciech Grzesiak Nr upr. 266/2/94	
Sprawdzający: Telekomunikacja	mgr inż. Grzegorz Giermakowski Nr upr. 02477/04/U	



C.d. rys. 4

- ▣ słupek kablowy istniejący
- ▤ słupek kablowy likwidowany
- ▥ słupek kablowy projektowany
- kanalizacja projektowana
- kable ziemne likwidowane
- kable ziemne istniejące
- studnie projektowane
- ◌ studnie likwidowane
- studnie istniejące

Biuro projektowe: Leszek Kielin 22-400 Zamość ul. Partyzantów 61		Stadium: Projekt wykonawczy
Inwestor: Gmina Lesznowola ul. Gminnej Rady Narodowej 60 05-506 Lesznowola		Data opracowania: 01.2014
Obiekt: Budowa ul. Zdrowotnej w Marysinie		Numer rysunku 5
Tytuł: Plan budowy kanalizacji kablowej i zabezpieczenia kabli ziemnych		Skala: 1:500
Projektant: Telekomunikacja	Wojciech Grzesiak Nr upr. 266/2/94	<i>N. Gule</i>
Sprawdzający: Telekomunikacja	mgr inż. Grzegorz Giermakowski Nr upr. 02477/04/U	<i>f</i>



**Złącza na kablach abonenckich
w osłonach typu GELSNAP**

Biuro projektowe: Leszek Kielin 22-400 Zamość ul. Partyzantów 61		Stadium: Projekt wykonawczy
Inwestor: Gmina Lesznowola ul. Gminnej Rady Narodowej 60 05-506 Lesznowola		Data opracowania: 01.2014
Obiekt: Budowa ul. Zdrowotnej i Ludowej w Marysinie		Numer rysunku 6
Tytuł: Plan przebudowy kabli telekomunikacyjnych		Skala: 1:500
Projektant: Telekomunikacja	Wojciech Grzesiak Nr upr. 266/2/94	<i>W. Grzesiak</i>
Sprawdzający: Telekomunikacja	mgr inż. Grzegorz Giermakowski Nr upr. 02477/04/U	<i>[Signature]</i>

C.d. rys. 7

