Starostwo Powiatowe w Piasecznie
Wydział Architektoniczno-Budowlany
Egzemplarz nr 1
05-506 Lesznowola
tel. 22 708-91-36 lub 22 708-91-37

••• PROJEKT BUDOWLANY •••
Tom VI z VI

PROJEKT ARCHITEKTONICZNO-BUDOWLANY

NAZWA OBIEKTU: **KANALIZACJA SANITARNA** Z PRZYŁĄCZAMI **I PRZEBUDOWA WODOCIĄGU**

ADRES OBIEKTU:

województwo mazowieckie, powiat piaseczyński

Teren Gminy Lesznowola

Jednostka ewidencyjna: 141803_2, Lesznowola

Obręb: 0006, Jazgarzewszczyzna – Działki nr: 1/4, 1/5, 1/6, 1/7, 2, 5/1, 5/4, 5/6, 8/3, 8/5, 8/17, 8/18, 8/19, 8/20, 8/21, 9/4, 9/6, 9/7, 10/4, 12/4, 12/7, 12/8, 12/9, 14/42, 16/2, 17/14, 17/46, 17/54, 19/6, 20/8, 20/15, 21/1, 21/2, 25/11, 25/21, 26/6, 26/7, 27/6, 27/13, 31/6, 31/11, 36/3, 38/5, 38/6, 41/2, 41/5, 58/1, 59/2, 59/3, 63, 64, 65/1, 67, ~~74~~ 19, 19a, 75/3, 75/5, 77/3, 78/5, 83, 84, 87/2, 109, 115, 116, 117, 129, 139, 140, 143/1, 143/5, 143/8.

Obręb: 0007, Kolonia Lesznowola – Działka nr: 59

Obręb: 0015, Łoziska – Działki nr: 3/11, 3/12, 4/9, 4/14, 4/21, 4/23, 4/27, 4/37, 4/55, 6/1, 10/1, 10/2, 10/8, 10/9, 10/12, 12/2, 12/9, 12/12, 16/1, 16/4, 16/13, 17/11, 19, 22/4, 22/36, 25/3, 29/15, 29/16, 34/3, 47/1, 52, 53/17, 53/22, 53/28, 54/18, 54/23, 54/31, 62/1, 65/2, 65/30, 65/32, 65/33, 73/1, 73/5, 73/6, 74/6, 74/8, 75/4, 75/6, 75/10, 84/2, 84/5, 84/6, 84/12, 84/22, 84/23, 84/27, 85/6, 85/8, 86/8, 86/10, 86/13, 90/2, 90/6, 90/7, 90/9, 92/8, 96/2, 96/3, 96/4, 97/1, 97/5, 116/6, 116/7, 119/2, 119/6, 119/7, 121/8, 137/3, 137/5, 137/8, 137/10, 142/2, 146/1, 146/2, 146/7, 148/1, 151, 158/1, 158/2, 158/9, 161/2, 161/4, 161/5, 199, 224, 225, 226, 227, 233/3, 234/1, 457/11, 457/13, 457/14.

Obręb: 0025, Stara Iwiczna – Działki nr: 19/1, 87/1, 87/7, 87/37, 106/20, 108/1, 108/5, 108/14, 108/15, 109/3, 109/7, 109/8, 110/1, 110/2, 111, 115/1, 213, 234.

Teren Miasta i Gminy Piaseczno

Jednostka ewidencyjna: 141804_5, Piaseczno-Obszar Wiejski

Obręb: 0005, Bobrowiec – Działki nr: 68/1, 68/3, 68/5.

Jednostka ewidencyjna: 141804_4, Piaseczno-Miasto

Obręb: 0029, 29 - Działka nr: 81

Obręb: 0030, 30 - Działki nr: 14/8, 56.

Obręb: 0045, 45 - Działka nr: ~~42~~ 19

Obręb: 0060, 60 - Działka nr: 100/16, 100/28, 100/29, 100/30, 100/33, 100/34, 100/38, ~~101/34~~ 19a

Zatwierdzono decyzją ..... 32/01/2014 ..... z dn. 28.01.2014 ..... ARB-6140/2013/K

BRANŻA: Sanitarna i elektryczna

NAZWA INWESTYCJI: **KANALIZACJA SANITARNA W JAZGARZEWSZCZYŹNIE I ŁOZISKACH ORAZ W UL. KOLEJOWEJ W STAREJ IWICZNEJ**

INWESTOR: **Gmina Lesznowola** z siedzibą: Urząd Gminy Lesznowola, ul. Gminnej Rady Narodowej 60, 05-506 Lesznowola.

JEDNOSTKA PROJEKTOWANIA: **Przedsiębiorstwo Inżynierii Środowiska BSB Sp.j.** ul. Jana z Kolna 4, 65-014 Zielona Góra

NR UMOWY: 01/2012 | DATA OPRACOWANIA: lipiec'2013r

Autorów projektu oraz spis zawartości projektu budowlanego zamieszczono na kolejnej stronie

ADRES: UL. JANA Z KOLNA 4, 65-014 ZIELONA GÓRA, www.bsb.zgora.pl
TEL./FAX, E-MAIL: 68 453 58 18, 68 453 58 19, bsb@bsb.zgora.pl
BANK: PKO BP SA, NR KONTA: 91 1020 5402 0000 0902 0140 2056
REGON: 970094961, NIP: 929-00-14-238

STAROSTWO POWIATOWE w Żaganiu
Wydział Architektoniczno - Budowlany
REFERAT w LESZNOWOLI
ul. Gminnej Rady Narodowej 60
05-506 Leszno-Wieś
tel. 22 708-91-56 lub 22 708-91-57

AUTORZY PROJEKTU	IMIĘ NAZWISKO	UPRAWNIENIA SPECJALNOŚĆ	PODPIS
PROJEKTANT branża sanitarna	mgr inż. Małgorzata Warcholińska	uprawnienia bud. nr 34/2003/ZG do projekt. i kierow. bez ograniczeń, w specjalności instalacyjno-inżynierskiej	
PROJEKTANT branża elektryczna	inż. Janisław Rączka	uprawnienia nr 114/75/Zg do projektowania instalacji elektrycznych	
SPRAWDZIŁ branża sanitarna	mgr inż. Joanna Siergiej	upr. proj. nr 4/89/ZG Specjalność: sieci, instalacje i urządzenia sanitarne	
OPRACOWAŁ branża sanitarna	mgr inż. Sebastian Szymański		
OPRACOWAŁ branża sanitarna	mgr inż. Damian Łukomski		
OPRACOWAŁ branża sanitarna	inż. Konrad Szymański		

SPIS ZAWARTOŚCI PROJEKTU BUDOWLANEGO
Dla inwestycji pod nazwą: „KANALIZACJA SANITARNA W JAZGARZEWSZCZYŹNIE I ŁOZISKACH ORAZ W UL. KOLEJOWEJ W STAREJ IWICZNEJ"
Nazwa obiektu: **KANALIZACJA SANITARNA I PRZEBUDOWA WODOCIĄGU**

1. Oświadczenie wynikające z wymogów Prawa budowlanego Art.20 ust.4. – Tom I
2. Projekt zagospodarowania terenu część opisowa – Tom I
3. Informacja dotycząca bezpieczeństwa i ochrony zdrowia – Tom I
4. Załączniki formalno-prawne – Tom I i II
   Spis załączonych uzgodnień zamieszczono na stronie 2 Tomu I
5. Projekt zagospodarowania terenu część rysunkowa – Tom III i IV
6. Projekt architektoniczno-budowlany – branża sanitarna – opis techniczny – Tom V
7. Projekt architektoniczno-budowlany – branża elektryczna – opis techniczny – Tom V
8. Geotechniczne warunki posadowienia obiektów budowlanych – Tom V
9. Projekt architektoniczno-budowlany – branża sanitarna – część rysunkowa – Tom V i VI
10. Projekt architektoniczno-budowlany – branża elektryczna – część rysunkowa – Tom VI

NR UMOWY: 01/2012	DATA OPRACOWANIA: lipiec'2013r

ADRES:
UL. JANA Z KOLNA 4
65-014 ZIELONA GÓRA
www.bsb.zgora.pl

TEL./FAX, E-MAIL:
68 453 58 18
68 453 58 19
bsb@bsb.zgora.pl

BANK:
PKO BP SA
NR KONTA:
91 1020 5402 0000 0902 0140 2056

REGON:
970094961
NIP:
929-00-14-238

STAROSTWO POWIATOWE w MIĘDZYCHODZIE
Wydział Architektoniczno-Budowlany

PROJEKT BUDOWLANY - TOM VI

„KANALIZACJA SANITARNA I PRZEBUDOWA WODOCIĄGU" jest obiektem wielkogabarytowym. Rozmiary dokumentacji projektowej spowodowały, że konieczne było zastosowanie oprawy wielotomowej co jest dopuszczalne zgodnie z §6.3 Rozporządzenia w sprawie szczegółowego zakresu i formy projektu budowlanego.

PROJEKT BUDOWLANY podzielono na następujące tomy:

Tom I – PROJEKT ZAGOSPODAROWANIA TERENU
1. Oświadczenie wynikające z wymogów Prawa budowlanego Art.20 ust.4.
2. Projekt zagospodarowania terenu część opisowa
3. Informacja dotycząca bezpieczeństwa i ochrony zdrowia
4. Załączniki formalno-prawne (ZAŁ.1÷17)

Tom II – PROJEKT ZAGOSPODAROWANIA TERENU
Załączniki formalno-prawne (ZAŁ.18 ÷ 20)

Tom III – PROJEKT ZAGOSPODAROWANIA TERENU
Projekt zagospodarowania terenu część rysunkowa - rysunki nr 0÷40

Tom IV – PROJEKT ZAGOSPODAROWANIA TERENU
Projekt zagospodarowania terenu część rysunkowa - rysunki nr S0÷S32

Tom V – PROJEKT ARCHITEKTONICZNO-BUDOWLANY
1. Projekt architektoniczno-budowlany – branża sanitarna – opis techniczny
2. Projekt architektoniczno-budowlany – branża elektryczna – opis techniczny
3. Geotechniczne warunki posadowienia obiektów budowlanych.
4. Projekt architektoniczno-budowlany – branża sanitarna – część rysunkowa (Rys. S33÷S60)

Tom VI – PROJEKT ARCHITEKTONICZNO-BUDOWLANY
1. Projekt architektoniczno-budowlany – branża sanitarna – część rysunkowa (Rys. S61÷S108)
2. Projekt architektoniczno-budowlany – branża elektryczna – część rysunkowa (Rys. E1÷E7)

SPIS ZAWARTOŚCI PROJEKTU BUDOWLANEGO - TOM VI

Projekt architektoniczno-budowlany – branża sanitarna – CZĘŚĆ RYSUNKOWA

		Nr Rysunku	Nr strony
Profil podłużny: K-7; K-7.1 i K-7.2	skala 1:100/500	S61	3
Profil podłużny: K-8; K-8.1; K-8.1.1 i K-8.1.2	skala 1:100/500	S62	4
Profil podłużny: K-9	skala 1:100/500	S63	5
Profil podłużny: K-10	skala 1:100/500	S64	6
Profil podłużny: K-11	skala 1:100/500	S65	7
Profil podłużny: K-12	skala 1:100/500	S66	8
Profil podłużny: K-13	skala 1:100/500	S67	9
Profil podłużny: K-13.1	skala 1:100/500	S68	10
Profil podłużny: RP-1 cz.1	skala 1:100/500	S69	11
Profil podłużny: RP-1 cz.2	skala 1:100/100	S70	12
Profil podłużny: RP-1 cz.3	skala 1:100/500	S71	13
Profil podłużny: RP-1 cz.4	skala 1:100/500	S72	14
Profil podłużny: RT-1	skala 1:100/500	S73	15
Profil podłużny: RT-2	skala 1:100/500	S74	16
Profil podłużny: RT-3 i RT-4	skala 1:100/500	S75	17

STAROSTWO POWIATOWE W ... Wydział Architektoniczno-Budowlany
REFERAT w LESZNOWOLI
ul. Gminnej Rady Narodowej ...
tel. 22 700 ... lub 22 700 ...

		Nr Rysunku	Nr strony
Profil podłużny: RT-5	skala 1:100/500	S76	18
Profil podłużny: RT-6	skala 1:100/500	S77	19
Profil podłużny: RTD-1	skala 1:100/500	S78	20
Profil podłużny: RTD-2...9	skala 1:100/500	S79	21
Profil podłużny: RTD-10	skala 1:100/100	S80	22
Profil podłużny: RTD-11...15	skala 1:100/500	S81	23
Profil podłużny: RTD-16...20	skala 1:100/500	S82	24
Profil podłużny: RTD-21...24	skala 1:100/500	S83	25
Profil podłużny - przyłącza do kanału: K-1	skala 1:100/500	S84	26
Profil podłużny - przyłącza do kanału: K-1.1	skala 1:100/500	S85	27
Profil podłużny - przyłącza do kanału: K-1.1.1; K-1.1.2; K-1.2; K-1.3; K-1.3.1; K-1.3.1.1 i K-1.4	skala 1:100/500	S86	28
Profil podłużny - przyłącza do kanału: K-1.5; K-1.5.1; K-1.5.2; K-1.6 i K-1.7	skala 1:100/500	S87	29
Profil podłużny - przyłącza do kanału: K-1.8; K-1.8.1 i K-1.8.2	skala 1:100/500	S88	30
Profil podłużny - przyłącza do kanału: K-1.9 i K-1.9.2	skala 1:100/500	S89	31
Profil podłużny - przyłącza do kanału: K-1.9.3; K-1.10; K-1.11; K-1.12 i K-1.14	skala 1:100/500	S90	32
Profil podłużny - przyłącza do kanału: K-3 i K-3.1	skala 1:100/500	S91	33
Profil podłużny - przyłącza do kanału: K-4.1	skala 1:100/500	S92	34
Profil podłużny - przyłącza do kanału: K-5 i K-5.1	skala 1:100/500	S93	35
Profil podłużny - przyłącza do kanału: K-5.1.1; K-5.1.1.1; K-5.1.1.2; K-5.1.2; K-5.1.3	skala 1:100/500	S94	36
Profil podłużny - przyłącza do kanału: K-5.1.3.1; K-5.1.3.1a; K-5.1.3.2; K-5.1.3.3 i K-5.2	skala 1:100/500	S95	37
Profil podłużny - przyłącza do kanału: K-5.3; K-5.4 i K-5.5	skala 1:100/500	S96	38
Profil podłużny - przyłącza do kanału: K-5.7; K-5.7.1 i K-5.7.2	skala 1:100/500	S97	39
Profil podłużny - przyłącza do kanału: K-6 i K-6.1	skala 1:100/500	S98	40
Profil podłużny - przyłącza do kanału: K-6.1.1 i K-6.2	skala 1:100/500	S99	41
Profil podłużny - przyłącza do kanału: K-7 i K-7.1	skala 1:100/500	S100	42
Profil podłużny - przyłącza do kanału: K-8; K-8.1; K-8.1.1 i K-8.1.2	skala 1:100/500	S101	43
Profil podłużny - przyłącza do kanału: K-9	skala 1:100/500	S102	44
Profil podłużny - przyłącza do kanału: K-10	skala 1:100/500	S103	45
Profil podłużny - przyłącza do kanału: K-11	skala 1:100/500	S104	46
Profil podłużny - przyłącza do kanału: K-12	skala 1:100/500	S105	47
Profil podłużny - przyłącza do kanału: K-13 i K-13.1	skala 1:100/500	S106	48
Profil podłużny - przyłącza do działek: 457/12, 457/16, 8/5 i 1/6	skala 1:100/500	S107	49
Profil podłużny: - wodociąg - obejście przepompowni PS-5	skala 1:100/500	S108	50

Projekt architektoniczno-budowlany – branża elektryczna
CZĘŚĆ RYSUNKOWA

Tom VI

		Nr Rysunku	Nr strony
Przepompownia ścieków PS-1 – schemat zasilania	skala: brak	E1	51
Przepompownia ścieków PS-2 – schemat zasilania	skala: brak	E2	52
Przepompownia ścieków PS-3 – schemat zasilania	skala: brak	E3	53
Przepompownia ścieków PS-4 – schemat zasilania	skala: brak	E4	54
Przepompownia ścieków PS-5 – schemat zasilania	skala: brak	E5	55
Przepompownia ścieków PS-6 – schemat zasilania	skala: brak	E6	56
Tudnia pomiarowa przepływu ścieków SP-1 – schemat zasilania	skala: brak	E7	57

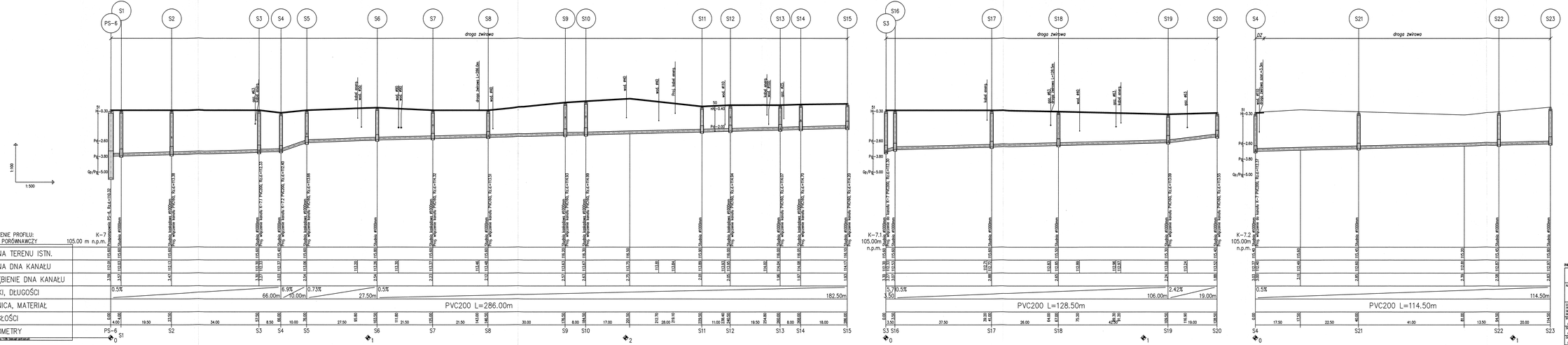

OZNACZENIA:

(S1)	– numer studni/przepompowni/punktu załamania
TZ	– teren zielony
DZ	– droga zwirowa
PU	– pole uprawne
DA	– droga asfaltowa
CHKB	– chodnik z kostki betonowej
DB	– droga betonowa
PB	– pobocze drogi
DKB	– droga z kostki betonowej
DG	– droga gruntowa
NG	– nawierzchnia gruntowa

STAROSTWO POWIATOWE W PIASECZNIE
Wydział Architektoniczno-Budowlany
INSPEKTORAT w LESZNOWOLI
ul. Gminna Rady Narodowej 60
05-506 Leszno
tel. 22 758-90-30 (fax: 22 758-90-31)

Str.3

INWESTOR: GMINA LESZNOWOLA, ul. Gminnej Rady Narodowej 60, 05-506 Leszno

BSB
05-014 Zielona Góra, ul. Jana z Kolna 4
PRZEDSIĘBIORSTWO INŻYNIERII ŚRODOWISKA

NAZWA INWESTycji:
KANALIZACJA SANITARNA W JAZGARZEWSZCZYZNIE I ŁOTSKACH ORAZ W UL. KOLEJOWEJ W STAREJ IWICZNEJ

OBIEKT: KANALIZACJA SANITARNA I PRZEPOMPOWNIA WODOCIĄGU

ADRES: Gmina Leszno, dzielnica Jazgarzewszczyzna, Łotska i Jazgarzewszczyzna, Łotska i Stara Iwiczna, oraz Powiaty Mińskiego na: 36, 38, 40 i 60 i Piaseczno-Zakład Nadzoru Sieci Sanitarnej

PROJEKTANT SPECJALNOŚCI INST. SANIT.: mgr inż. Małgorzata Marchlińska		NR UPR.: 34/2003/Ob	TITUŁ: **Profil podłużny K-7, K-7.1 i K-7.2**
SPRAWDZAŁ SPECJALNOŚCI INST. SANIT.: mgr inż. Joanna Sierpik		DATA: 4/06/2012	SKALA: 1:100/1:500
SPRAWDZAŁ: mgr inż. Damian Łukomski		NR PROJEKTU: 01/2012	NR RYSUNKU: **Indeksem 2012**
SPRAWDZAŁ: inż. Kierość Szymański			
SPRAWDZAŁ: mgr inż. Sebastian Szymański		NR WERS.: -	NR ARCHIWUM: **561**

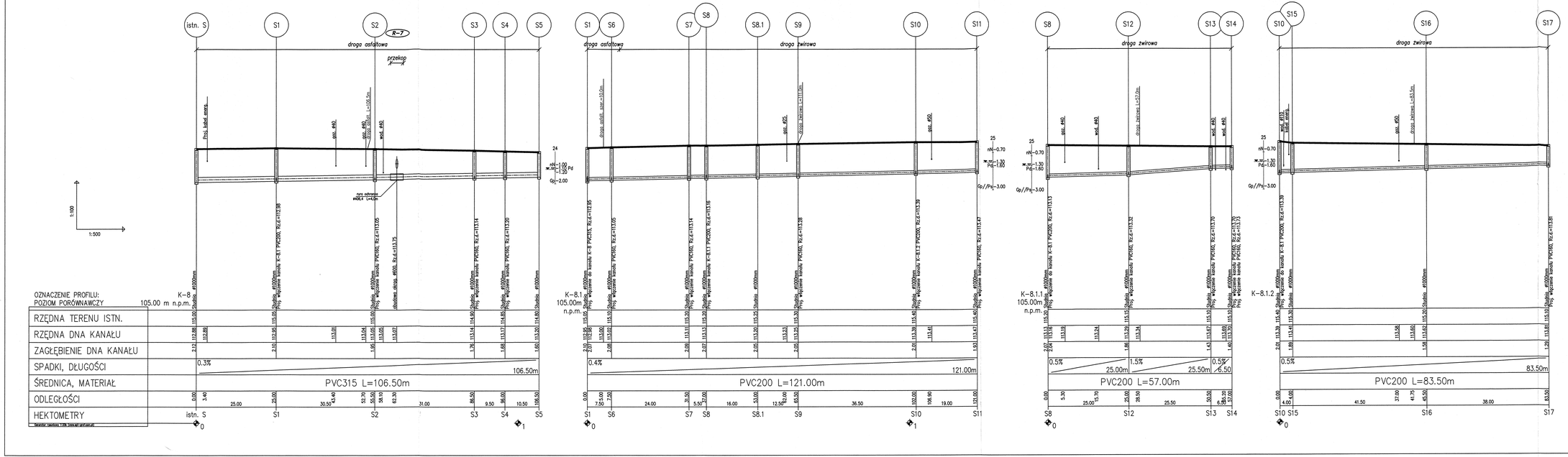

OZNACZENIA:

STAROSTWO POWIATOWE w LESZNIE
Wydział Architektoniczno - Budowlany
REFERAT w LESZNOWOLI
ul. Grzimały Rady Narodowej 60
05-506 Leszno

S1 – numer studni/przepompowni/punktu załamania

TZ – teren zielony
DZ – droga żwirowa
PU – pole uprawne
DA – droga asfaltowa
CHKB – chodnik z kostki betonowej
DB – droga betonowa
PB – pobocze drogi
DKB – droga z kostki betonowej
DG – droga gruntowa
NG – nawierzchnia gruntowa

Str.4

INWESTOR: GMINA LESZNOWOLA, ul. Grzimaly Rady Narodowej 60, 05-506 Leszno

BSB Sp.z.o.o.
65-014 Zielona Góra, ul. Jana z Kolna 4
PRZEDSIĘBIORSTWO INŻYNIERII ŚRODOWISKA

NAZWA INWESTYCJI:
KANALIZACJA SANITARNA W JAZGARZEWSZCZYŹNIE I ŁOZISKACH ORAZ W UL. KOLEJOWEJ W STAREJ IWICZNEJ

OBIEKT: KANALIZACJA SANITARNA I PRZYŁĄCZENIA WODOCIĄGU
ADRES: Gmina Leszno, dzielnica Jazgarzewszczyzna, Łoziska i Stara Iwiczna oraz ulica Kolejowa w Starej Iwicznej, obręb ewidencyjny Łoziska, działka nr 1/1
TYTUŁ: Profil podłużny: K-8; K-8.1; K-8.1.1 i K-8.1.2

PROJEKTANT SPECJALNOŚCI INŻ. SANIT.: mgr inż. Małgorzata Warchalińska		NR UPR. 34/2003/Z0	STADIUM: Projekt budowlany
SPRAWDZAJĄCY SPECJALNOŚCI INŻ. SANIT.: mgr inż. Joanna Sierpki		NR UPR. 4/06/Z0	SKALA: 1:100/1:500
OPRACOWAŁ: mgr inż. Damian Łukomski			DATA: Październik 2013r.
OPRACOWAŁ: inż. Konrad Szymański			NR PROJEKTU: 01/2012
OPRACOWAŁ: mgr inż. Sebastian Szymański			NR RYSUNKU: S02

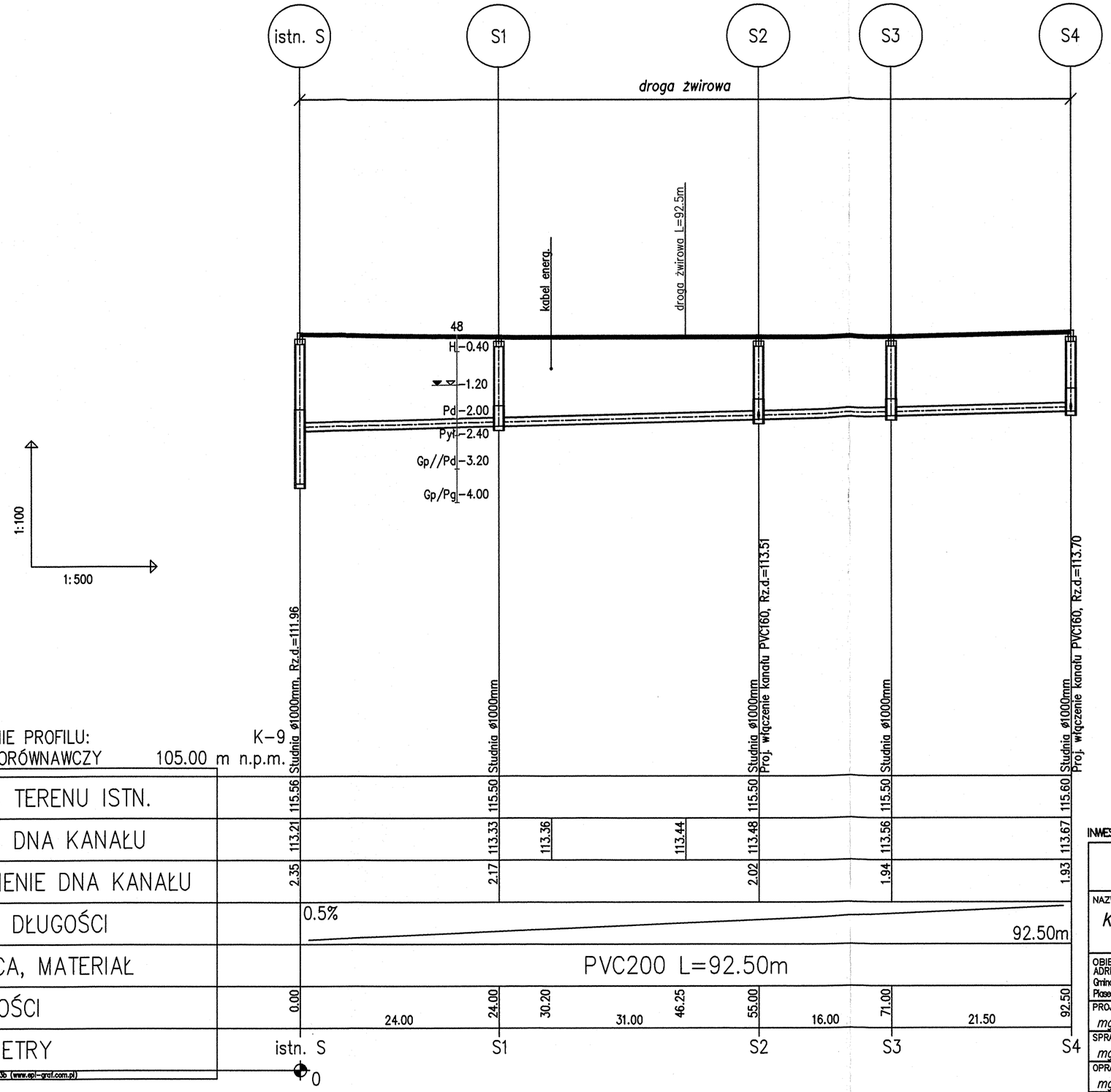

STAROSTWO POWIATOWE w PIASECZNIE
Wydział Architektoniczno-Budowlany
REFERAT w LESZNOWOLI
ul. Gminnej Rady Narodowej 60
05-506 Lesznowola
tel. 22 708-91-36 lub 22 708-91-37

OZNACZENIA:

S1 – numer studni/przepompowni/punktu załamania

TZ – teren zielony
DZ – droga żwirowa
PU – pole uprawne
DA – droga asfaltowa
CHKB – chodnik z kostki betonowej
DB – droga betonowa
PB – pobocze drogi
DKB – droga z kostki betonowej
DG – droga gruntowa
NG – nawierzchnia gruntowa

Str.5

INWESTOR: GMINA LESZNOWOLA, ul. Gminnej Rady Narodowej 60, 05-506 Lesznowola

65-014 Zielona Góra, ul. Jana z Kolna 4
PRZEDSIĘBIORSTWO INŻYNIERII ŚRODOWISKA BSB Sp.J.

NAZWA INWESTYCJI:
KANALIZACJA SANITARNA W JAZGARZEWSZCZYŹNIE I ŁOZISKACH ORAZ W UL. KOLEJOWEJ W STAREJ IWICZNEJ

OBIEKT: KANALIZACJA SANITARNA I PRZEBUDOWA WODOCIĄGU
ADRES: Gmina Lesznowola, obręby: Jazgarzewszczyzna, Kolonia Lesznowola, Łoziska i Stara Iwiczna oraz Piaseczno Miasto obręby nr: 29, 30, 45 i 60 i Piaseczno-Obszar Wiejski obręb Bobrowiec

TYTUŁ: *Profil podłużny: K-9*

	PODPIS	NR UPR.		
PROJEKTANT SPECJALNOŚCI INST. SANIT.: mgr inż. Małgorzata Warcholińska		34/2003/ZG	STADIUM: Projekt budowlany	
SPRAWDZAJĄCY SPECJALNOŚCI INST. SANIT.: mgr inż. Joanna Siergiej		4/89/ZG	SKALA: 1:100/1:500	DATA: kwiecień 2013r.
OPRACOWAŁ: mgr inż. Damian Łukomski			NR PROJEKTU: –	NR ZLECENIA: 01/2012
OPRACOWAŁ: inż. Konrad Szymański			NR WERSJI: –	NR RYSUNKU: S63
OPRACOWAŁ: mgr inż. Sebastian Szymański				

STAROSTWO POWIATOWE w PIASECZNIE
Wydział Architektoniczno - Budowlany
REFERAT w LESZNOWOLI
ul. Gminnej Rady Narodowej 60
05-506 Leszno wola
tel. 22 756-91-36 lub 22 756-91-37

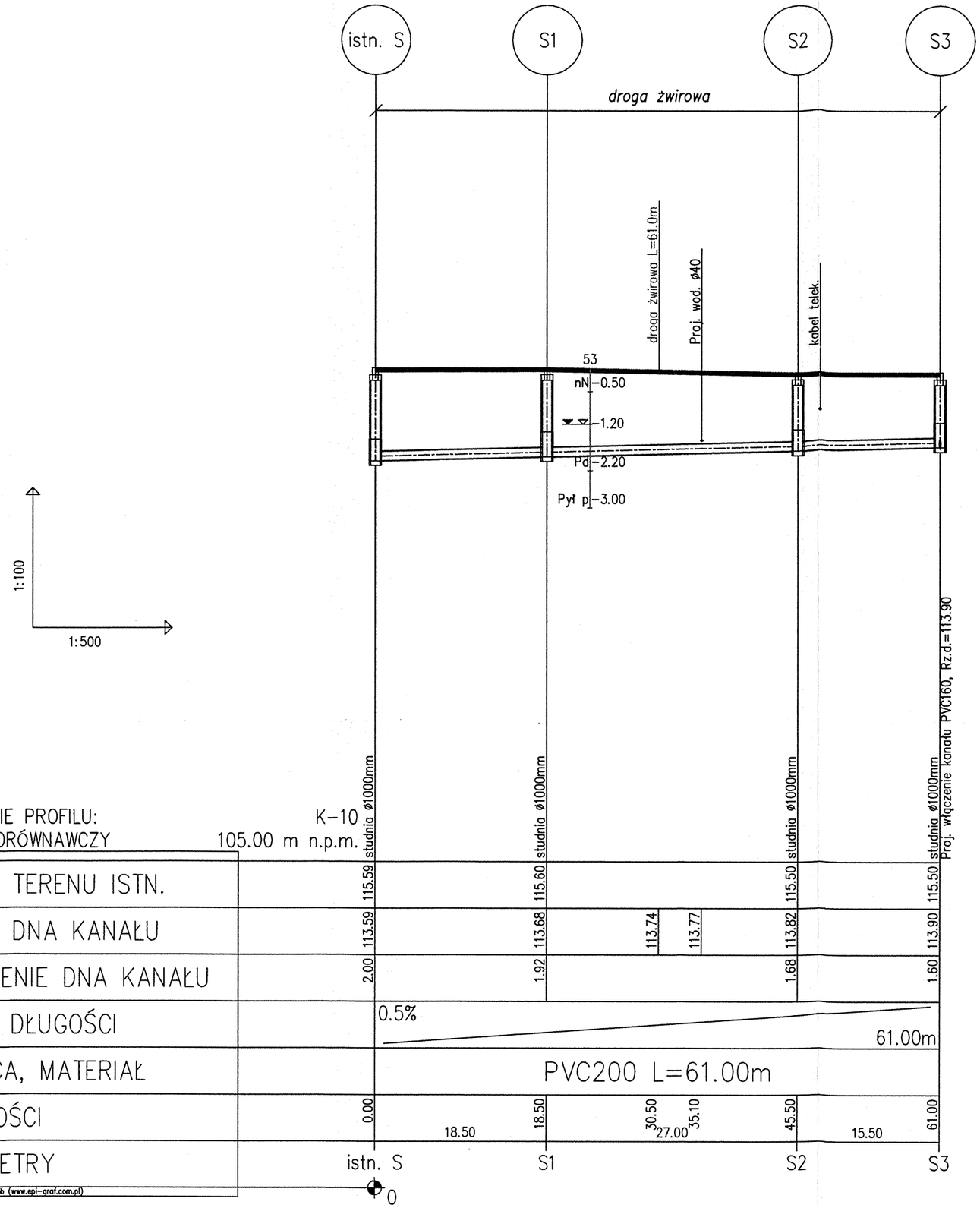

OZNACZENIE PROFILU: K-10
POZIOM PORÓWNAWCZY 105.00 m n.p.m.

RZĘDNA TERENU ISTN.	115.59		115.60			115.50		115.50
RZĘDNA DNA KANAŁU	113.59		113.68		113.74	113.77	113.82	113.90
ZAGŁĘBIENIE DNA KANAŁU	2.00		1.92				1.68	1.60
SPADKI, DŁUGOŚCI		0.5%						61.00m
ŚREDNICA, MATERIAŁ		PVC200 L=61.00m						
ODLEGŁOŚCI	0.00	18.50	18.50	30.50	27.00	35.10	45.50	15.50 61.00
HEKTOMETRY	istn. S		S1				S2	S3

0

Generator rysunkowy 7.33b (www.epi-graf.com.pl)

OZNACZENIA:

S1 – numer studni/przepompowni/punktu załamania

TZ – teren zielony
DZ – droga żwirowa
PU – pole uprawne
DA – droga asfaltowa
CHKB – chodnik z kostki betonowej
DB – droga betonowa
PB – pobocze drogi
DKB – droga z kostki betonowej
DG – droga gruntowa
NG – nawierzchnia gruntowa

INWESTOR: GMINA LESZNOWOLA, ul. Gminnej Rady Narodowej 60, 05-506 Leszno wola

65-014 Zielona Góra, ul. Jana z Kolna 4
PRZEDSIĘBIORSTWO INŻYNIERII ŚRODOWISKA BSB Sp.J.

NAZWA INWESTYCJI:
KANALIZACJA SANITARNA W JAZGARZEWSZCZYŹNIE I ŁOZISKACH ORAZ W UL. KOLEJOWEJ W STAREJ IWICZNEJ

OBIEKT: KANALIZACJA SANITARNA I PRZEBUDOWA WODOCIĄGU
ADRES: Gmina Leszno wola, obręby: Jazgarzewszczyzna, Kolonia Leszno wola, Łoziska i Stara Iwiczna oraz Piaseczno Miasto obręby nr: 29, 30, 45 i 60 i Piaseczno-Obszar Wiejski obręb Bobrowiec

TYTUŁ: Profil podłużny: K-10

PROJEKTANT SPECJALNOŚCI INST. SANIT.: mgr inż. Małgorzata Warcholińska	PODPIS	NR UPR. 34/2003/ZG	STADIUM: Projekt budowlany
SPRAWDZAJĄCY SPECJALNOŚCI INST. SANIT.: mgr inż. Joanna Siergiej		NR UPR. 4/89/ZG	SKALA: 1:100/1:500 / DATA: kwiecień 2013r.
OPRACOWAŁ: mgr inż. Damian Łukomski	Łukomski		NR PROJEKTU: – / NR ZLECENIA: 01/2012
OPRACOWAŁ: inż. Konrad Szymański	Szymański		NR WERSJI: – / NR RYSUNKU: S64
OPRACOWAŁ: mgr inż. Sebastian Szymański	Szymański		

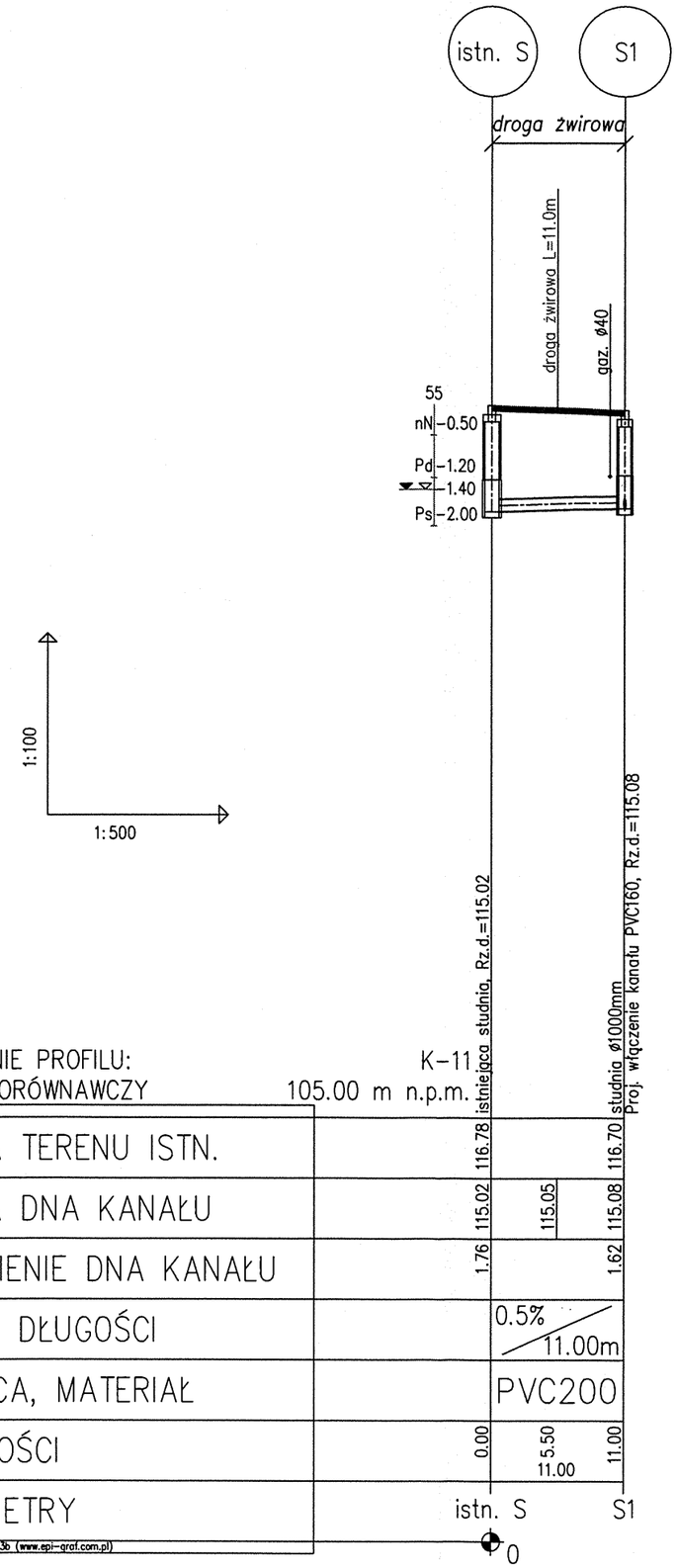

STAROSTWO POWIATOWE w PIASECZNIE
Wydział Architektoniczno - Budowlany
REFERAT w LESZNOWOLI
ul. Gminnej Rady Narodowej 60
05-506 Lesznowola
tel. 22 708-91-36 lub 22 708-91-37

OZNACZENIA:

S1	– numer studni/przepompowni/punktu załamania
TZ	– teren zielony
DZ	– droga żwirowa
PU	– pole uprawne
DA	– droga asfaltowa
CHKB	– chodnik z kostki betonowej
DB	– droga betonowa
PB	– pobocze drogi
DKB	– droga z kostki betonowej
DG	– droga gruntowa
NG	– nawierzchnia gruntowa

INWESTOR: GMINA LESZNOWOLA, ul. Gminnej Rady Narodowej 60, 05-506 Lesznowola

65-014 Zielona Góra, ul. Jana z Kolna 4
PRZEDSIĘBIORSTWO INŻYNIERII ŚRODOWISKA BSB Sp.J.

NAZWA INWESTYCJI:

KANALIZACJA SANITARNA W JAZGARZEWSZCZYŹNIE I ŁOZISKACH ORAZ W UL. KOLEJOWEJ W STAREJ IWICZNEJ

OBIEKT: KANALIZACJA SANITARNA I PRZEBUDOWA WODOCIĄGU
ADRES: Gmina Lesznowola, obręby: Jazgarzewszczyzna, Kolonia Lesznowola, Łoziska i Stara Iwiczna oraz Piaseczno Miasto obręby nr: 29, 30, 45 i 60 i Piaseczno-Obszar Wiejski obręb Bobrowiec

TYTUŁ: *Profil podłużny: K-11*

PROJEKTANT SPECJALNOŚCI INST. SANIT.: mgr inż. Małgorzata Warcholińska	PODPIS	NR UPR. 34/2003/ZG	STADIUM: Projekt budowlany	
SPRAWDZAJĄCY SPECJALNOŚCI INST. SANIT.: mgr inż. Joanna Siergiej		NR UPR. 4/89/ZG	SKALA: 1:100/1:500	DATA: kwiecień 2013r.
OPRACOWAŁ: mgr inż. Damian Łukomski	Łukomski		NR PROJEKTU: –	NR ZLECENIA: 01/2012
OPRACOWAŁ: inż. Konrad Szymański	Szymański		NR WERSJI: –	NR RYSUNKU: S65
OPRACOWAŁ: mgr inż. Sebastian Szymański	Szymański			

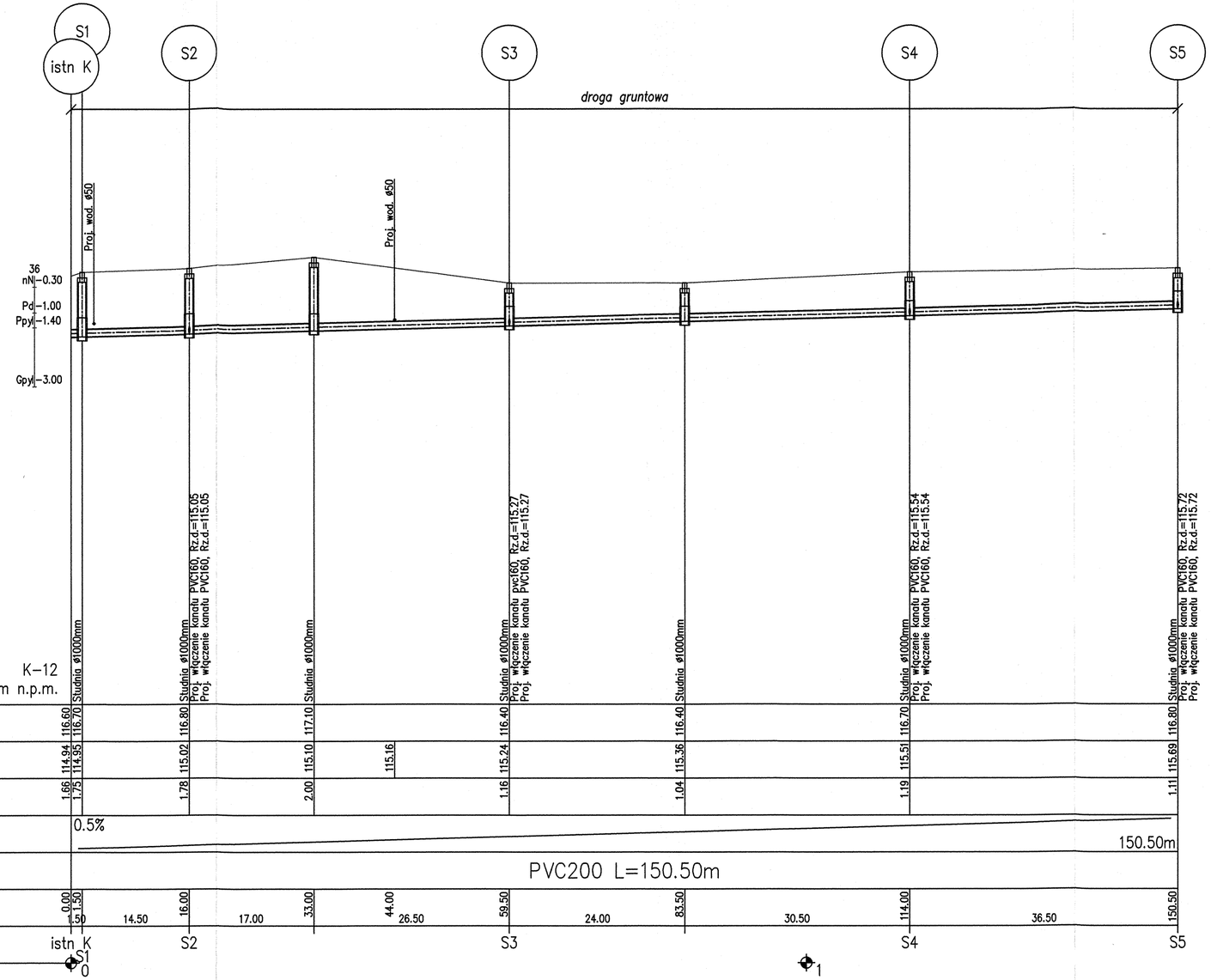

OZNACZENIA:

S1	– numer studni/przepompowni/punktu załamania
TZ	– teren zielony
DZ	– droga żwirowa
PU	– pole uprawne
DA	– droga asfaltowa
CHKB	– chodnik z kostki betonowej
DB	– droga betonowa
PB	– pobocze drogi
DKB	– droga z kostki betonowej
DG	– droga gruntowa
NG	– nawierzchnia gruntowa

Str.8

INWESTOR: GMINA LESZNOWOLA, ul. Grinnej Rady Narodowej 60, 05-506 Leszno wola

65-014 Zielona Góra, ul. Jana z Kolna 4
PRZEDSIĘBIORSTWO INŻYNIERII ŚRODOWISKA BSB Sp.J.

NAZWA INWESTYCJI:
KANALIZACJA SANITARNA W JAZGARZEWSZCZYŹNIE I ŁOZISKACH ORAZ W UL. KOLEJOWEJ W STAREJ IWICZNEJ

OBIEKT: KANALIZACJA SANITARNA I PRZEBUDOWA WODOCIĄGU
ADRES: Gmina Leszno wola, obręby: Jazgarzewszczyzna, Kolania Leszno wola, Łoziska i Stara Iwiczna oraz Piaseczno Miasto obręby nr: 29, 30, 45 i 60 i Piaseczno-Obszar Wiejski obręb Bobrowiec

TYTUŁ: Profil podłużny: K-12

PROJEKTANT SPECJALNOŚCI INST. SANIT.: mgr inż. Małgorzata Warcholińska	PODPIS	NR UPR. 34/2003/ZG	STADIUM: Projekt budowlany
SPRAWDZAJĄCY SPECJALNOŚCI INST. SANIT.: mgr inż. Joanna Siergiej		NR UPR. 4/89/ZG	SKALA: 1:100/1:500 / DATA: kwiecień 2013r.
OPRACOWAŁ: mgr inż. Damian Łukomski			NR PROJEKTU: – / NR ZLECENIA: 01/2012
OPRACOWAŁ: inż. Konrad Szymański			NR WERSJI: – / NR RYSUNKU: S66
OPRACOWAŁ: mgr inż. Sebastian Szymański			

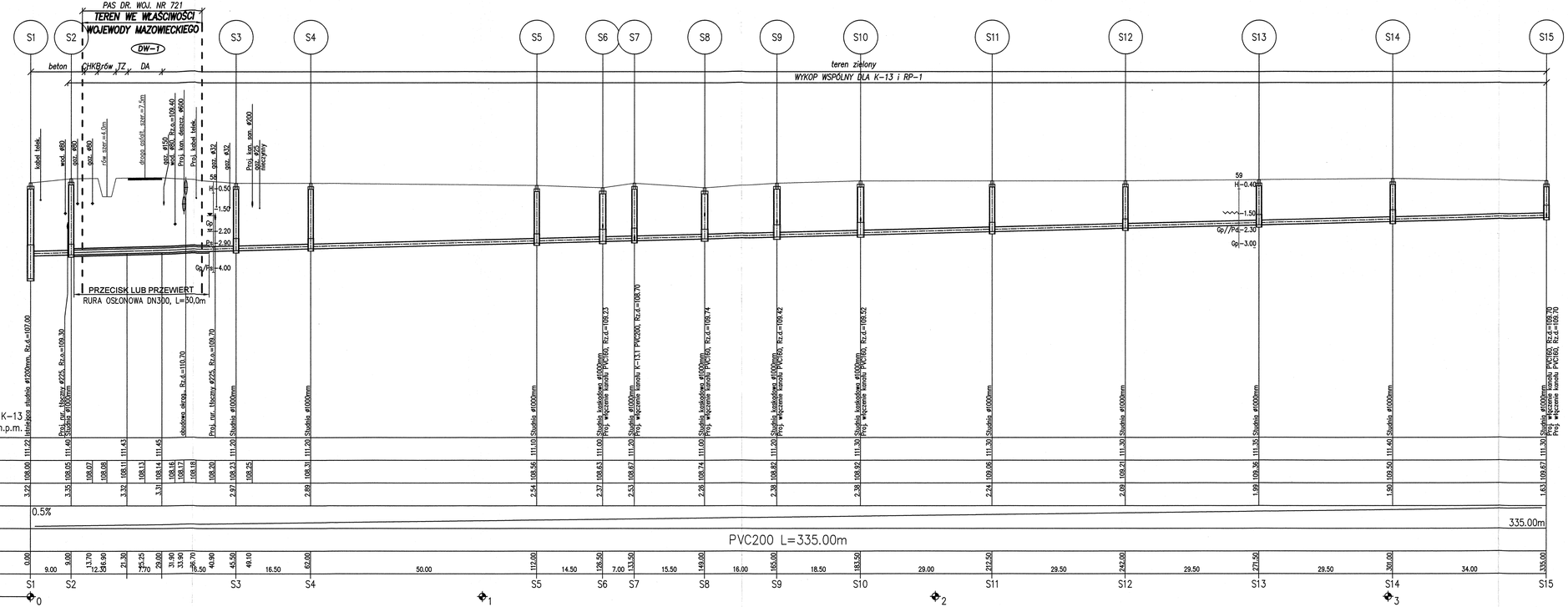

STAROSTWO POWIATOWE w PIASECZNIE
Wydział Architektoniczno-Budowlany
INSPEKTORAT w LESZNOWOLI
ul. Gminnej Rady Narodowej 60
05-506 Leszniowola
tel. 22 726 01 36 lub 22 738 62 37

OZNACZENIA

S1	– numer studni/przepompowni/punktu załamania
TZ	– teren zielony
DZ	– droga żwirowa
PU	– pole uprawne
DA	– droga asfaltowa
CHKB	– chodnik z kostki betonowej
DB	– droga betonowa
PB	– pobocze drogi
DKB	– droga z kostki betonowej
DG	– droga gruntowa
NG	– nawierzchnia gruntowa

Str.9

INWESTOR: GMINA LESZNOWOLA, ul. Gminnej Rady Narodowej 60, 05-506 Leszniowola

65-014 Zielona Góra, ul. Jana z Kolna 4
PRZEDSIĘBIORSTWO INŻYNIERII ŚRODOWISKA BSB Sp. z o.o.

NAZWA INWESTYCJI:
KANALIZACJA SANITARNA W JAZGARZEWSZCZYŹNIE I ŁOZISKACH ORAZ W UL. KOLEJOWEJ W STAREJ IWICZNEJ

OBIEKT: KANALIZACJA SANITARNA I PRZEBUDOWA WODOCIĄGU
ADRES:
Gmina Leszniowola, dzielnica Jazgarzewszczyźnie, Kolonia Leszniowola, Łoziska i Stara Iwiczna oraz Płaszczyzna Miasto działki nr: 29, 31, 45 i 60 i Płaszczyzna-Obszar Wiejski działki Bibrowie

TYTUŁ: Profil podłużny: K-13

PROJEKTANT SPECJALNOŚCI INST. SANIT.: mgr inż. Małgorzata Warchołińska	NR UPR. 34/2003/Z0	STADIUM: Projekt budowlany	
SPRAWDZAJĄCY SPECJALNOŚCI INST. SANIT.: mgr inż. Joanna Siergiej	NR UPR. 4/89/Z0	SKALA: 1:100/1:500	DATA: kwiecień 2013r.
OPRACOWAŁ: mgr inż. Damian Łukomski		NR PROJEKTU: 01/2012	NR ZLECENIA: –
OPRACOWAŁ: inż. Konrad Szymański		NR WERSJI: –	NR RYSUNKU: S67
OPRACOWAŁ: mgr inż. Sebastian Szymański			

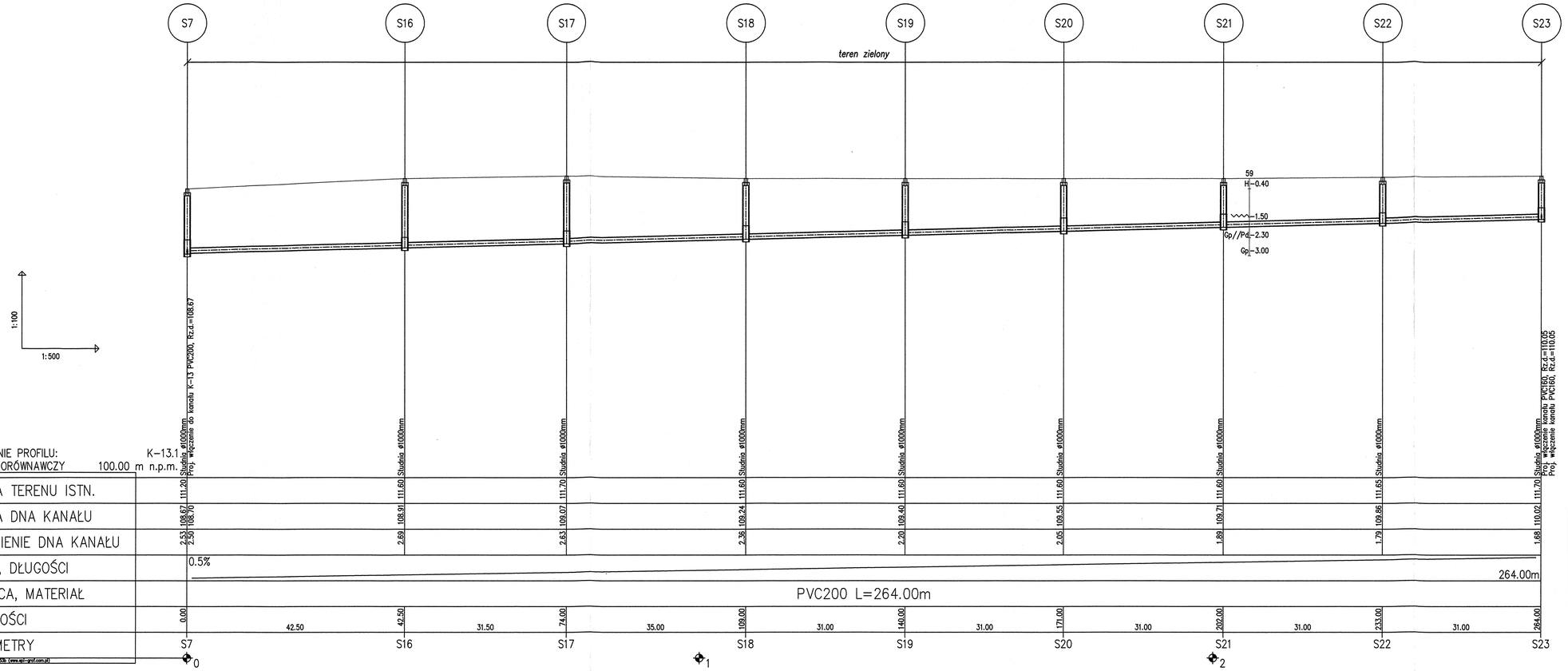

STAROSTWO POWIATOWE w PIASECZNIE
Wydział Architektoniczno-Budowlany
ODDZIAŁ w LESZNOWOLI
ul. Gminnej Rady Narodowej 60
05-506 Leszno-wola
tel. 22 708-91-36 lub 22 708-91-37

OZNACZENIA:

S1 – numer studni/przepompowni/punktu załamania

TZ – teren zielony
DZ – droga żwirowa
PU – pole uprawne
DA – droga asfaltowa
CHKB – chodnik z kostki betonowej
DB – droga betonowa
PB – pobocze drogi
DKB – droga z kostki betonowej
DG – droga gruntowa
NG – nawierzchnia gruntowa

Str.10

INWESTOR: GMINA LESZNOWOLA, ul. Gminnej Rady Narodowej 60, 05-506 Leszno-wola

65-014 Zielona Góra, ul. Jana z Kolna 4
PRZEDSIĘBIORSTWO INŻYNIERII ŚRODOWISKA BSB Sp.J.

NAZWA INWESTYCJI:
KANALIZACJA SANITARNA W JAZGARZEWSZCZYŹNIE I ŁOZISKACH ORAZ W UL. KOLEJOWEJ W STAREJ IWICZNEJ

OBIEKT: KANALIZACJA SANITARNA I PRZEBUDOWA WODOCIĄGU
ADRES: Gmina Leszno-wola, obręby: Jazgarzewszczyzna, Kolonia Leszno-wola, Łoziska i Stara Iwiczna oraz Piaseczno Miasto obręby nr: 28, 30, 45 i 60 i Piaseczno-Oczep Wejście drogi Bobrowiec

TYTUŁ: *Profil podłużny: K-13.1*

PROJEKTANT SPECJALNOŚCI INST. SANIT.: mgr inż. Małgorzata Warchalińska	PODPIS	NR UPR. 34/2003/Z0	STADIUM: Projekt budowlany
SPRAWDZAJĄCY SPECJALNOŚCI INST. SANIT.: mgr inż. Joanna Siergiej		NR UPR. 4/89/Z0	SKALA: 1:100/1:500 — DATA: kwiecień 2013r.
OPRACOWAŁ: mgr inż. Damian Łukomski			NR PROJEKTU: – — NR ZLECENIA: 01/2012
OPRACOWAŁ: inż. Konrad Szymański			NR WERSJI: – — NR RYSUNKU: S68
OPRACOWAŁ: mgr inż. Sebastian Szymański			

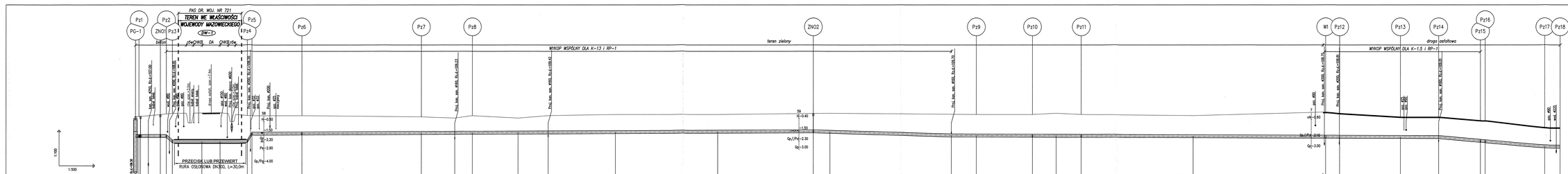

OZNACZENIE PROFILU: RP-1
POZIOM PORÓWNAWCZY 102.00 m n.p.m.

RZĘDNA TERENU ISTN.	
RZĘDNA OSI KANAŁU	
ZAGŁĘBIENIE OSI KANAŁU	
SPADKI, DŁUGOŚCI	0% 2.50; 13.00m; 0% 18; 31.50m; 0.08%; 235.50m; 0.59%; 58.10m; 0.07%; 204.40m; 1.8%; 44.50m; 0%; 6.50
ŚREDNICA, MATERIAŁ	PE225 L=598.00m
KĄTY PIONOWE	
ODLEGŁOŚCI	
HEKTOMETRY	

Sporządzono zgodnie z Dz. Ustaw nr 202/2004 poz. 2081 oraz Rozporządzeniem Ministra Infrastruktury z dnia 12 kwietnia 2002 r. (Dz. U. z 2002 r. Nr 75, poz. 690 z późn. zmianami)

STAROSTWO POWIATOWE w PIASECZNIE
Wydział Architektoniczno-Budowlany
REFERAT ZAMIEJSCOWY w LESZNOWOLI
ul. Grzmiąca Góra Narodowej 60
05-506 Lesznowola
tel. 22 758-91-/fax 22 758-91-37

OZNACZENIA:

S1 – numer studni/przepompowni/punktu załomania

TZ	– teren zielony
DZ	– droga żwirowa
PU	– pole uprawne
DA	– droga asfaltowa
CHKB	– chodnik z kostki betonowej
DB	– droga betonowa
PB	– pobocze drogi
DKB	– droga z kostki betonowej
DG	– droga gruntowa
NG	– nawierzchnia gruntowa

INWESTOR: GMINA LESZNOWOLA, ul. Grzmiącej Góry Narodowej 60, 05-506 Lesznowola

BSB-014 Zbigniew Dobie, ul. Jesienna 4 Wronki 6
PRZEDSIĘBIORSTWO INŻYNIERII ŚRODOWISKA BSB

NAZWA OBIEKTU:

KANALIZACJA SANITARNA W JAZGARZEWSZCZYŹNIE I ŁOZISKACH ORAZ W UL. KOLEJOWEJ W STAREJ IWCZNEJ

OBIEKT: KANALIZACJA SANITARNA I PRZEPOMPOWNIA WŁOCOWSKA

TYTUŁ: Profil podłużny RP-1 cz.1

Gmina Lesznowola, miejscowość Łozisko Lesznowola, Łozisko I, Stara Iwczna oraz Włocowska działka nr: 36, 38, 40, 50 i 90 obręb Włocowa-Osada Nadal oraz Stawowa

SPORZĄDZIŁ: mgr inż. Małgorzata Borkowska	04/2012r.	NR ZAM. Projekt budowlany	
SPRAWDZIŁ: SPECJALISTA DS. SANIT. mgr inż. Joanna Sarapa	04/2012r.	SKALA 1:100/1:500	DATA Kwiecień 2012r.
SPRAWDZIŁ: mgr inż. Damian Łukomski		NR PROJEKTU 01/2012	NR RYSUNKU –
SPRAWDZIŁ: kr. Konrad Szymański		NR ARCH. –	NR RYSUNKU S69
SPRAWDZIŁ: mgr inż. Sebastian Szymański			

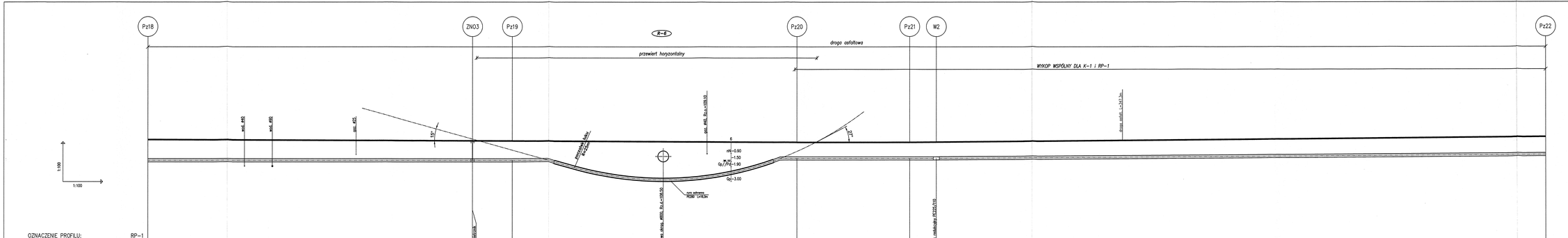
Pz18
ZN03
Pz19
Pz20
Pz21
W2
Pz22
R=6
droga asfaltowa
przewiert horyzontalny
WYKOP WSPÓLNY DLA K-1 i RP-1
rzędna dna rowu
rzędna dna rowu
rzędna dna rowu
15°
37°
rzędna dna rowu
rzędna dna rowu
rzędna dna rowu

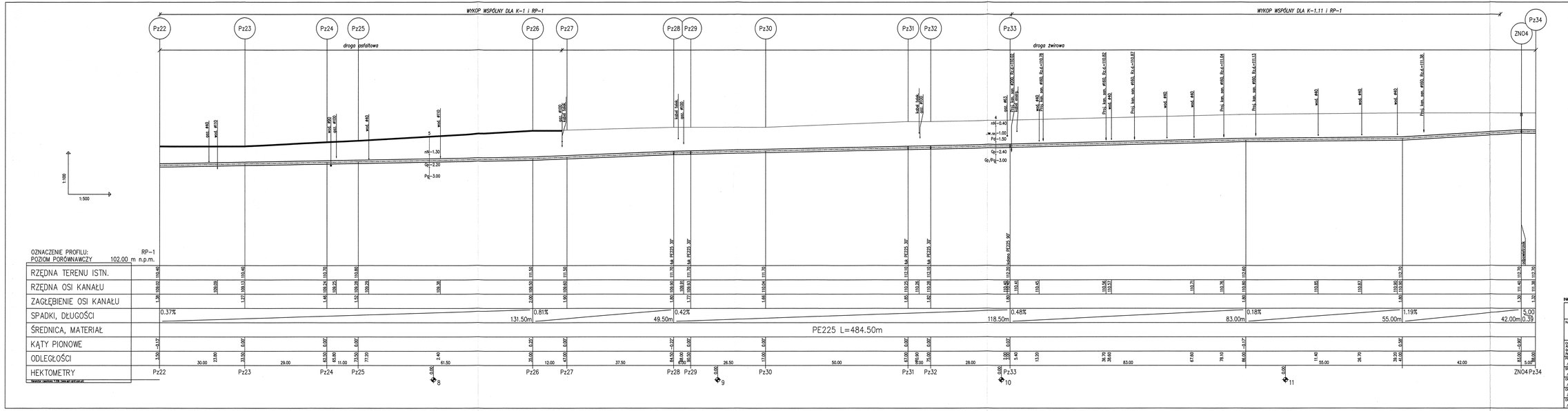

STAROSTWO POWIATOWE w PIASECZNIE
Wydział Architektoniczno-Budowlany
REFERAT w LESZNOWOLI
ul. Gminnej Rady Narodowej 60
05-506 Leszznowola
tel. 22 758-91-36 lub 22 758-91-37

OZNACZENIA:

- (S1) – numer studni/przepompowni/punktu zatamania
- TZ – teren zielony
- DZ – droga żwirowa
- PU – pole uprawne
- DA – droga asfaltowa
- CHKB – chodnik z kostki betonowej
- DB – droga betonowa
- PB – pobocze drogi
- DKB – droga z kostki betonowej
- DG – droga gruntowa
- NG – nawierzchnia gruntowa

INWESTOR: GMINA LESZNOWOLA, ul. Gminnej Rady Narodowej 60, 05-506 Leszznowola

05-014 Zielona Góra, ul. Jana z Kolna 4
PRZEDSIĘBIORSTWO INŻYNIERII ŚRODOWISKA
ASET Sp. z o.o.

NAZWA INWESTYCJI:
KANALIZACJA SANITARNA W JAZGARZEWSZCZYŻNIE I ŁOZISKACH ORAZ W UL. KOLEJOWEJ W STAREJ IWICZNEJ

OBIEKT: KANALIZACJA SANITARNA I PRZEPOMPOWNIA WODOCIĄGU
ADRES:
Gmina Leszznowola, działki zagospodarowania, Kolonia Leszznowola, Łozinka i Stara Iwiczna; obręb Paszkowka Mała; działki nr: 39, 33, 41/1 i 1/6 i Paszkowa-Osada Nowa; obręb Stanisławów

TITUŁ: Profil podłużny: RP-1 cz.3

PROJEKTANT SPECJALIZACJI SIEC. SANIT.: mgr inż. Małgorzata Warchulińska		NR UPR. 34/2003/PO	STADIUM: Projekt budowlany
SPRAWDZAJĄCY SPECJALIZACJI SIEC. SANIT.: mgr inż. Joanna Sierpień		NR UPR. 4/99/PO	SKALA: 1:100/1:500
OPRACOWAŁ: mgr inż. Damian Łukomski			DATA: styczeń 2013r.
SPRAWDZIŁ: inż. Konrad Szymański		NR PROJEKTU: -	NR RYSUNKU: 01/2012
OPRACOWAŁ: mgr inż. Sebastian Szymański		NR WERSJI: -	NR RYSUNKU: S71

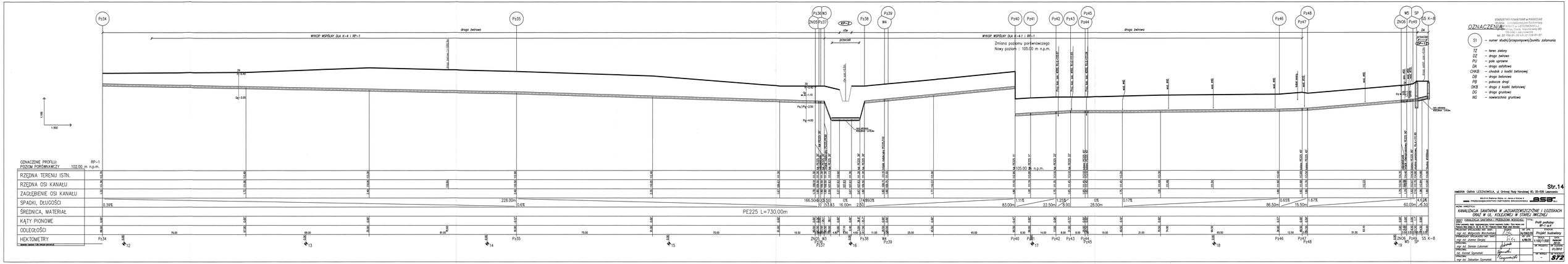

OZNACZENIA

S1 – numer studni/przepompowni/punktu załamania

TZ – teren zielony
DŻ – droga żwirowa
PU – pole uprawne
DA – droga asfaltowa
CHKB – chodnik z kostki betonowej
DB – droga betonowa
PB – pobocze drogi
DKB – droga z kostki betonowej
DG – droga gruntowa
NG – nawierzchnia gruntowa

STAROSTWO POWIATOWE w WARSZAWIE
WYDZIAŁ GEOMATYTY GEODEZJI
ul. Grzybowska 4a, 00-132 WARSZAWA
tel. 22 696 01 00 fax 22 696 01 97

MIASTO GMINA LESZNOWOLA, ul. Grzibowej Góry Narodowej 60, 05-506 Lesznowola

BB-01A Zakład Usług Inżynierskich "BSB"
mgr inż. Przemysław Bogdan Bielachowicz
05-510 Zaborze Osina, ul. Jasna 4 Osina 4
tel. 22 756 00 00 fax 22 756 00 01

TYTUŁ OBIEKTU:

KANALIZACJA SANITARNA W JAŹGARZEWSZCZYŹNIE I OZISKACH ORAZ W UL. KOLEJOWEJ W STAREJ IWICZNEJ

OBIEKT: KANALIZACJA SANITARNA I PRZEPOMPOWNIA WOŚCIELNA			Profil podłużny wzdłuż osi kanału
Rzędne terenu, rzędne osi kanałów, rzędne osiowe kanałów i ilości kanałów są zgodne z wykonaną inwentaryzacją powykonawczą. Wymiary i odległości należy sprawdzić na budowie.			Stadium: Projekt budowlany
branża: sanitarna	imię i nazwisko	podpis	data
mgr inż. Małgorzata Wierzchołowska			04/2009/06
WYKONAWCA OPRACOWANIA: BB-01A			
mgr inż. Joanna Sergejew			4/09/06
mgr inż. Damian Łukoszek			
mgr inż. Kazimierz Dymowski			
mgr inż. Sebastian Dymowski			

Skala:	1:100/1:500
Nr rysunku:	8P-1
Nr projektu:	11/2012
Nr arkusza:	372

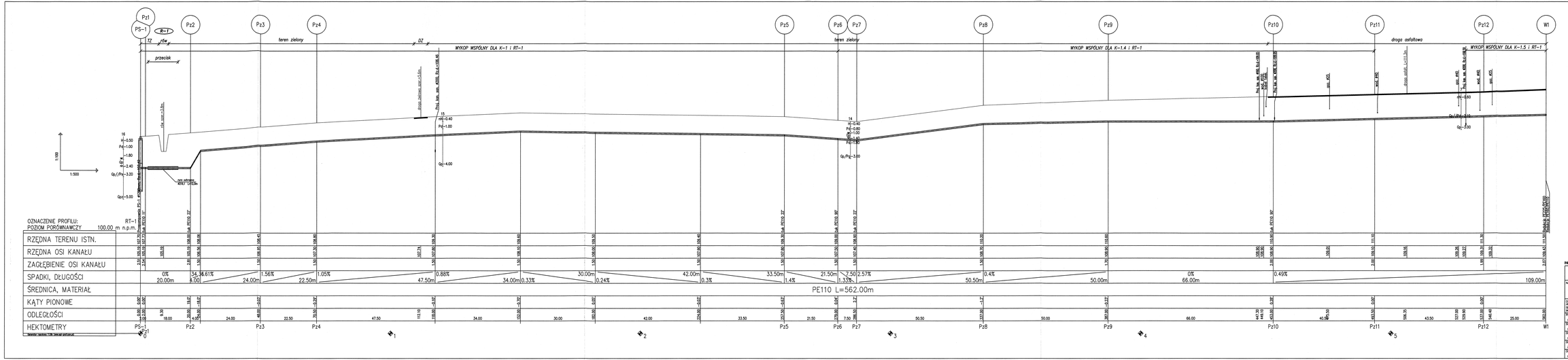

OZNACZENIA:

S1	– numer studni/przepompowni/punktu załomania
TZ	– teren zielony
DZ	– droga żwirowa
PU	– pole uprawne
DA	– droga asfaltowa
CHKB	– chodnik z kostki betonowej
DB	– droga betonowa
PB	– pobocze drogi
DKB	– droga z kostki betonowej
DG	– droga gruntowa
NG	– nawierzchnia gruntowa

BIURO PROJEKTOWE w PASZCZANIE
Paszczan, ul. Przedszkolna-Dworcowa
BIURA TERENOWE w LESZNOWOLI
ul. Gminnej Rady Narodowej 60
tel. 22 756 16 94, 601 70 70 70

Str.15

INWESTOR: GMINA LESZNOWOLA, ul. Gminnej Rady Narodowej 60, 05-506 Lesznowola

05-514 Zbuczyna Gmina, ul. Jana z Kozina 4
PRZEDSIĘBIORSTWO INŻYNIERII ŚRODOWISKA

NAZWA INWESTYCJI:
KANALIZACJA SANITARNA W JAZGARZEWSZCZYŹNIE I ŁOZISKACH ORAZ W UL. KOLEJOWEJ W STAREJ IWICZNEJ

OBIEKT: KANALIZACJA SANITARNA I PRZEPOMPOWNIA WOLICHOWA

TYTUŁ: **Profil podłużny: RT-1**

Gmina Lesznowola, dzialki: Jazgarzewszczyzna: Działki ewidencyjne: Działki o Gminie Nadarzyn: Przecinek: Wola Gołąbka nr: 28, 30, 40 / 60 / 61; Pomocna-Cieszyn Nadarzyn obręb Gołąbka

PROJEKTANT SPECJALNOŚCI KIER. SANIT.: mgr inż. Małgorzata Marchaliński	PODPIS		NR UPR. 34/2003/Z0	SKALA	BRANŻA
PROJEKTANT SPECJALNOŚCI KIER. SANIT.: mgr inż. Joanna Sierpiń			NR UPR. 4/89/Z0	1:100/1:500	Projekt budowlany
SPRAWDZAJĄCY: mgr inż. Damian Łukomski			NR UPRAWNIEŃ -	DATA 01/2012	NR ZLECENIA Indeksat 01/2012
SPRAWDZAJĄCY: inż. Konrad Szymański			NR UPRAWNIEŃ -	NR RYSUNKU	
SPRAWDZAJĄCY: mgr inż. Sebastian Szymański					S13

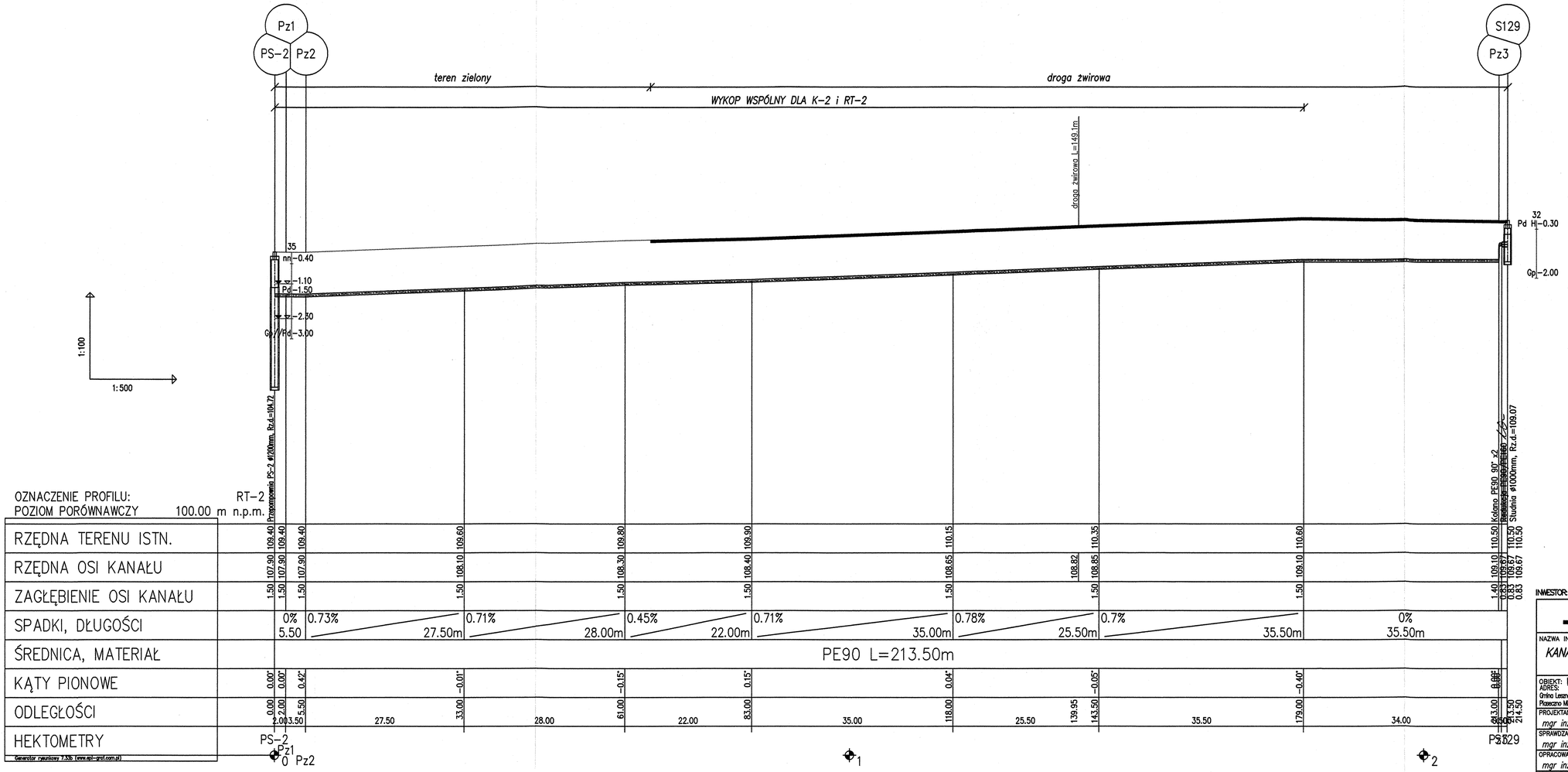

STAROSTWO POWIATOWE w PIASECZNIE
Wydział Architektoniczno-Budowlany
REFERAT w LESZNOWOLI
Gminnej Rady Narodowej 60
05-506 Leszno wola
tel. 22 708-91-36 lub 22 703-91-37

OZNACZENIA:

S1 – numer studni/przepompowni/punktu załamania

TZ	– teren zielony
DZ	– droga żwirowa
PU	– pole uprawne
DA	– droga asfaltowa
CHKB	– chodnik z kostki betonowej
DB	– droga betonowa
PB	– pobocze drogi
DKB	– droga z kostki betonowej
DG	– droga gruntowa
NG	– nawierzchnia gruntowa

Str.16

INWESTOR: GMINA LESZNOWOLA, ul. Gminnej Rady Narodowej 60, 05-506 Leszno wola

65-014 Zielona Góra, ul. Jana z Kolna 4
PRZEDSIĘBIORSTWO INŻYNIERII ŚRODOWISKA BSB Sp.z.o.o.

NAZWA INWESTYCJI:
KANALIZACJA SANITARNA W JAZGARZEWSZCZYŹNIE I ŁOZISKACH ORAZ W UL. KOLEJOWEJ W STAREJ IWICZNEJ

OBIEKT: KANALIZACJA SANITARNA I PRZEBUDOWA WODOCIĄGU
ADRES: Gmina Leszno wola, obręby: Jazgarzewszczyzna, Kolonia Leszno wola, Łoziska i Stara Iwiczna oraz Piaseczno Miasto obręby nr: 29, 30, 45 i 60 i Piaseczno-Obszar Wiejski obręb Bobrowiec

TYTUŁ: Profil podłużny: RT-2

PROJEKTANT SPECJALNOŚCI INST. SANIT.: mgr inż. Małgorzata Warcholińska	PODPIS	NR UPR. 34/2003/ZG	STADIUM: Projekt budowlany
SPRAWDZAJĄCY SPECJALNOŚCI INST. SANIT.: mgr inż. Joanna Siergiej		NR UPR. 4/89/ZG	SKALA: 1:100/1:500
OPRACOWAŁ: mgr inż. Damian Łukomski			DATA: kwiecień 2013r.
OPRACOWAŁ: inż. Konrad Szymański			NR PROJEKTU: – / NR ZLECENIA: 01/2012
OPRACOWAŁ: mgr inż. Sebastian Szymański			NR WERSJI: – / NR RYSUNKU: S74

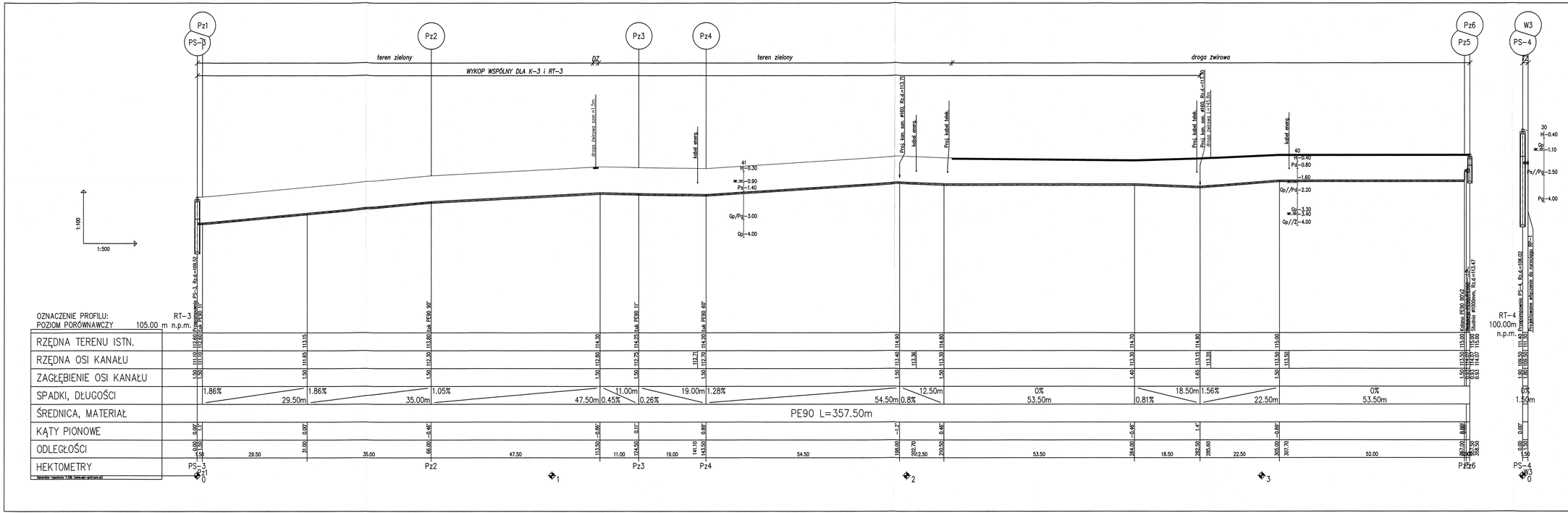

OZNACZENIA:

- S1 – numer studni/przepompowni/punktu załamania
- TZ – teren zielony
- DZ – droga żwirowa
- PU – pole uprawne
- DA – droga asfaltowa
- CHKB – chodnik z kostki betonowej
- DB – droga betonowa
- PB – pobocze drogi
- DKB – droga z kostki betonowej
- DG – droga gruntowa
- NG – nawierzchnia gruntowa

INWESTOR: GMINA LESZNOWOLA, ul. Gminnej Rady Narodowej 60, 05-506 Lesznowola

65-014 Zielona Góra, ul. Jana z Kolna 4
PRZEDSIĘBIORSTWO INŻYNIERII ŚRODOWISKA BSB Sp. z o.o.

NAZWA INWESTYCJI:
KANALIZACJA SANITARNA W JAZGARZEWSZCZYŹNIE I ŁOZISKACH ORAZ W UL. KOLEJOWEJ W STAREJ IWICZNEJ

OBIEKT: KANALIZACJA SANITARNA I PRZEBUDOWA WODOCIĄGU
ADRES:
Gmina Lesznowola, obręby: Jazgarzewszczyzna, Kórnik Lesznowski, Łozińki i Stara Iwiczna oraz Płaskowzgórze Mińsko-Grójskie na: 26, 33, 40 i 60 i Płaskowzgórze Wołomińskie dział Bibrowiec

TYTUŁ: Profil podłużny: RT-3 i RT-4

PROJEKTANT SPECJALNOŚCI INST. SANIT.: mgr inż. Małgorzata Warchołińska		NR UPR.: 34/2003/ZG	STADIUM: Projekt budowlany
SPRAWDZAJĄCY SPECJALNOŚCI INST. SANIT.: mgr inż. Joanna Siergiej		NR UPR.: 4/89/ZG	SKALA: 1:100/1:500
OPRACOWAŁ: mgr inż. Damian Łukomski			DATA: kwiecień 2013r.
OPRACOWAŁ: inż. Konrad Szymański		NR PROJEKTU: -	NR ZLECENIA: 01/2012
OPRACOWAŁ: mgr inż. Sebastian Szymański		NR WERSJI: -	NR RYSUNKU: S75

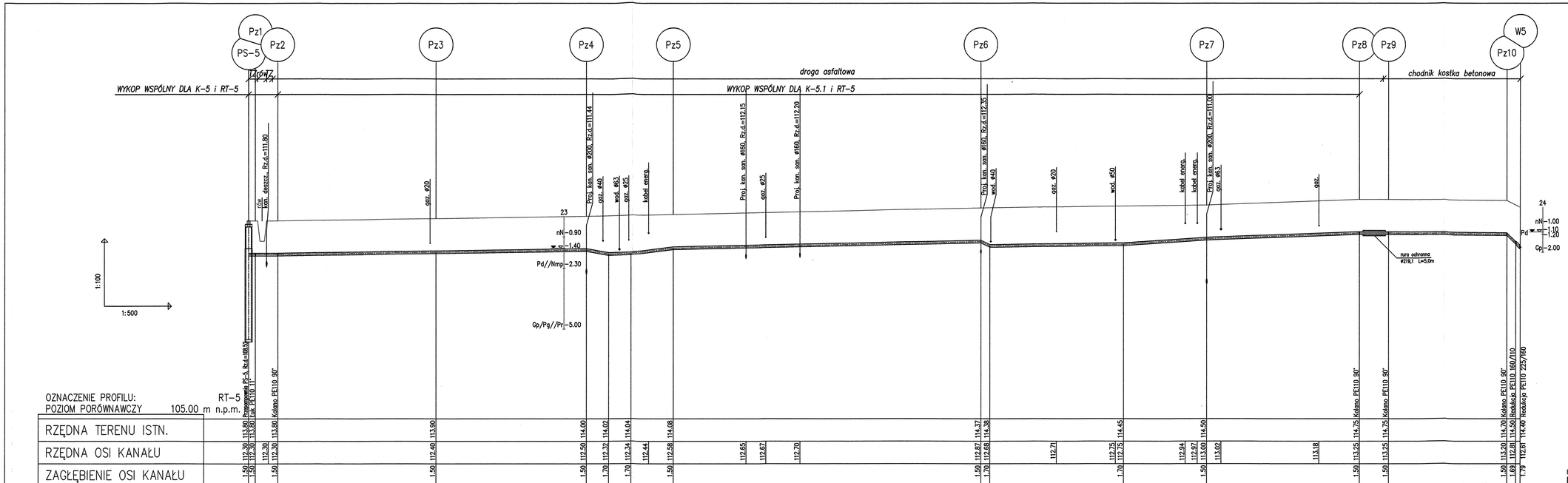

STAROSTWO POWIATOWE w PIASECZNIE
Wydział Architektoniczno-Budowlany
REFERAT w LESZNOWOLI
Gminnej Rady Narodowej 60
05-506 Leszno
tel. 22 708-91-36 lub 22 703-91-37

Str.18

INWESTOR: GMINA LESZNOWOLA, ul. Gminnej Rady Narodowej 60, 05-506 Leszno

65-014 Zielona Góra, ul. Jana z Kolna 4
PRZEDSIĘBIORSTWO INŻYNIERII ŚRODOWISKA BSB Sp. z o.o.

NAZWA INWESTYCJI:
KANALIZACJA SANITARNA W JAZGARZEWSZCZYŹNIE I ŁOZISKACH ORAZ W UL. KOLEJOWEJ W STAREJ IWICZNEJ

OBIEKT: KANALIZACJA SANITARNA I PRZEBUDOWA WODOCIĄGU
ADRES: Gmina Leszno, obręby Jazgarzewszczyzna, Kolonia Lesznowola, Łoziska i Stara Iwiczna oraz Piaseczno Miasto obręby nr: 26, 31, 40 i 61 i Piaseczno-Obszar Wiejski obręb Dąbrówka
TYTUŁ: Profil podłużny: RT-5

PROJEKTANT SPECJALNOŚCI INST. SANIT.: mgr inż. Małgorzata Warcholińska	PODPIS	NR UPR. 34/2003/26	STADIUM: Projekt budowlany
SPRAWDZAJĄCY SPECJALNOŚCI INST. SANIT.: mgr inż. Joanna Siergiej		NR UPR. 4/89/26	SKALA: 1:100/1:500 / DATA: kwiecień 2013r.
OPRACOWAŁ: mgr inż. Damian Łukomski			NR PROJEKTU: - / NR ZLECENIA: 01/2012
OPRACOWAŁ: inż. Konrad Szymański			
OPRACOWAŁ: mgr inż. Sebastian Szymański		NR WERSJI: -	NR RYSUNKU: S76

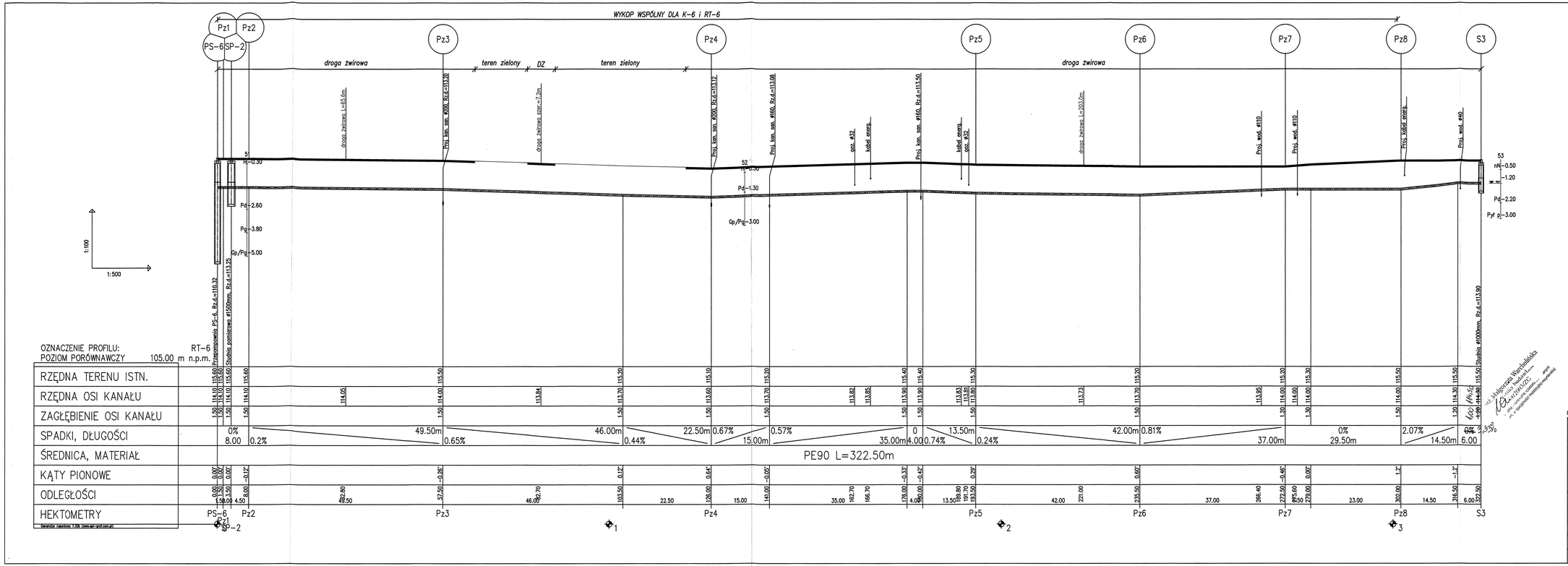

STAROSTWO POWIATOWE w PIASECZNIE
Wydział Architektoniczno-Budowlany
REFERAT w LESZNOWOLI
ul. Gminnej Rady Narodowej 60
05-506 Lesznowola
tel. 22 703-91-36 lub 22 703-91-37

OZNACZENIA

- S1 – numer studni/przepompowni/punktu załamania
- TZ – teren zielony
- DZ – droga żwirowa
- PU – pole uprawne
- DA – droga asfaltowa
- CHKB – chodnik z kostki betonowej
- DB – droga betonowa
- PB – pobocze drogi
- DKB – droga z kostki betonowej
- DG – droga gruntowa
- NG – nawierzchnia gruntowa

INWESTOR: GMINA LESZNOWOLA, ul. Gminnej Rady Narodowej 60, 05-506 Lesznowola

85-014 Zielona Góra, ul. Jana z Kolna 4
PRZEDSIĘBIORSTWO INŻYNIERII ŚRODOWISKA BSB Sp.z.o.o.

NAZWA INWESTYCJI:
KANALIZACJA SANITARNA W JAZGARZEWSZCZYŻNIE I ŁOZISKACH ORAZ W UL. KOLEJOWEJ W STAREJ IWICZNEJ

OBIEKT: KANALIZACJA SANITARNA I PRZEBUDOWA WODOCIĄGU
ADRES: Gmina Lesznowola, dzielnice Jazgarzewszczyzna, Kolonia Lesznowola, Łoziska i Stara Iwiczna oraz Piaseczno Miasto działki nr: 29, 30, 45 i 60 i Piaseczno-Ossa Wojski dział Ibżowie

TYTUŁ: Profil podłużny: RT-6

PROJEKTANT SPECJALNOŚCI INST. SANIT.: mgr inż. Małgorzata Warchalińska	PODPIS:	NR UPR.: 34/2003/20	STADIUM: Projekt budowlany
SPRAWDZAJĄCY SPECJALNOŚCI INST. SANIT.: mgr inż. Joanna Siergiej		NR UPR.: 4/89/72	SKALA: 1:100/1:500
OPRACOWAŁ: mgr inż. Damian Łukomski			DATA: kwiecień 2013r.
OPRACOWAŁ: inż. Konrad Szymański		NR PROJEKTU: -	NR ZLECENIA: 01/2012
OPRACOWAŁ: mgr inż. Sebastian Szymański		NR WERSJI: -	NR RYSUNKU: S77

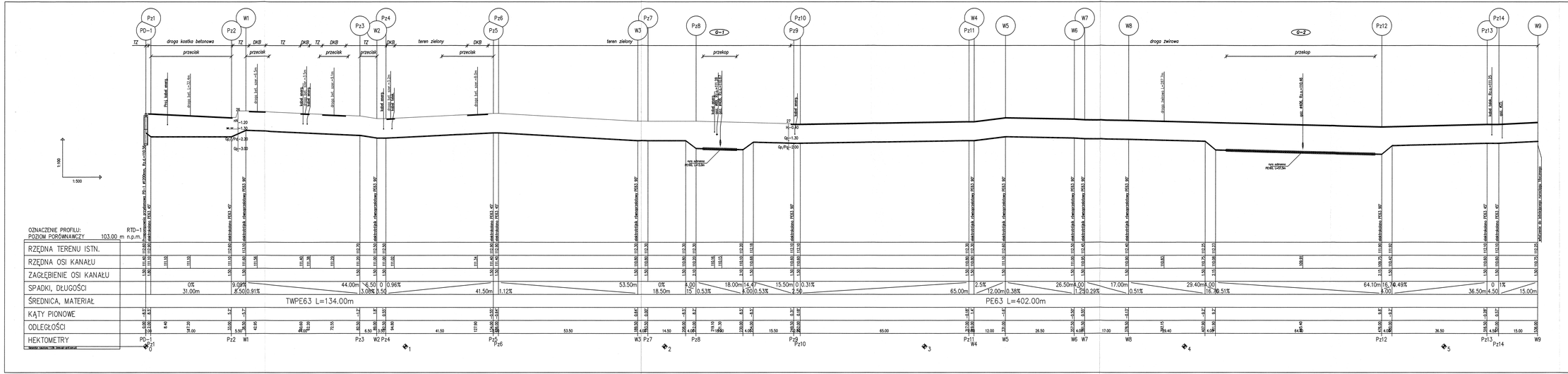

STAROSTWO POWIATOWE w PASZCZYNIE
Wydział Architektoniczno-Budowlany
ul. Kościuszki 1 w LESZNOWOLI
OGRANICZENIA w UŻYTKOWANIU DO
PRZEBUDOWY UMIESZCZONEJ NA
tel. 22 755-91-38 lub 22 755-81-37

OZNACZENIA

S1	– numer studni/przepompowni/punktu załamania
TZ	– teren zielony
DZ	– droga żwirowa
PU	– pole uprawne
DA	– droga asfaltowa
CHKB	– chodnik z kostki betonowej
DB	– droga betonowa
PB	– pobocze drogi
DKB	– droga z kostki betonowej
DG	– droga gruntowa
NG	– nawierzchnia gruntowa

Str.20

INWESTOR: GMINA LESZNOWOLA, ul. Gminnej Rady Narodowej 60, 05-506 Lesznowola

05-014 Zielonka Gmina, ul. Jana z Kolna 4
PRZEDSIĘBIORSTWO INŻYNIERII ŚRODOWISKA
BSB sp. z o.o.

NAZWA INWESTycji:
KANALIZACJA SANITARNA W JAZGARZEWSZCZYŹNIE I ŁOZISKACH ORAZ W UL. KOLEJOWEJ W STAREJ IWICZNEJ

OBIEKT: KANALIZACJA SANITARNA I PRZEPOMPOWNIA WOŚCIANKI
ADRES OBIEKTU: Gmina Lesznowola, Gmina Jaktorów, Gmina Lesznowola, Łubiec i Stara Iwiczna, miejscowości Wólka Mlądzka na: 28, 29, 45 i 60 i Piaseczno-Center Nadal-Grzegorz Stanowski

PROJEKTANT SPECJALNOŚCI: KSAN, SANIT.: mgr inż. Małgorzata Marchaliński		TEM. UPR. 34/2003/Z0	TITUŁ: Profil podłużny: RTD-1
SPRAWDZAŁ SPECJALNOŚCI: KSAN, SANIT.: mgr inż. Joanna Sierpień		TEM. UPR. 4/89/Z0	SKALA: 1:100/1:500
SPRAWDZAŁ: mgr inż. Damian Łukomski			DATA: kwiecień 2012
SPRAWDZAŁ: inż. Konrad Szymański		TEM. PROJEKTU: –	NR: 01/2012
SPRAWDZAŁ: mgr inż. Sebastian Szymański		TEM. WERSJI: –	STR. 5/8

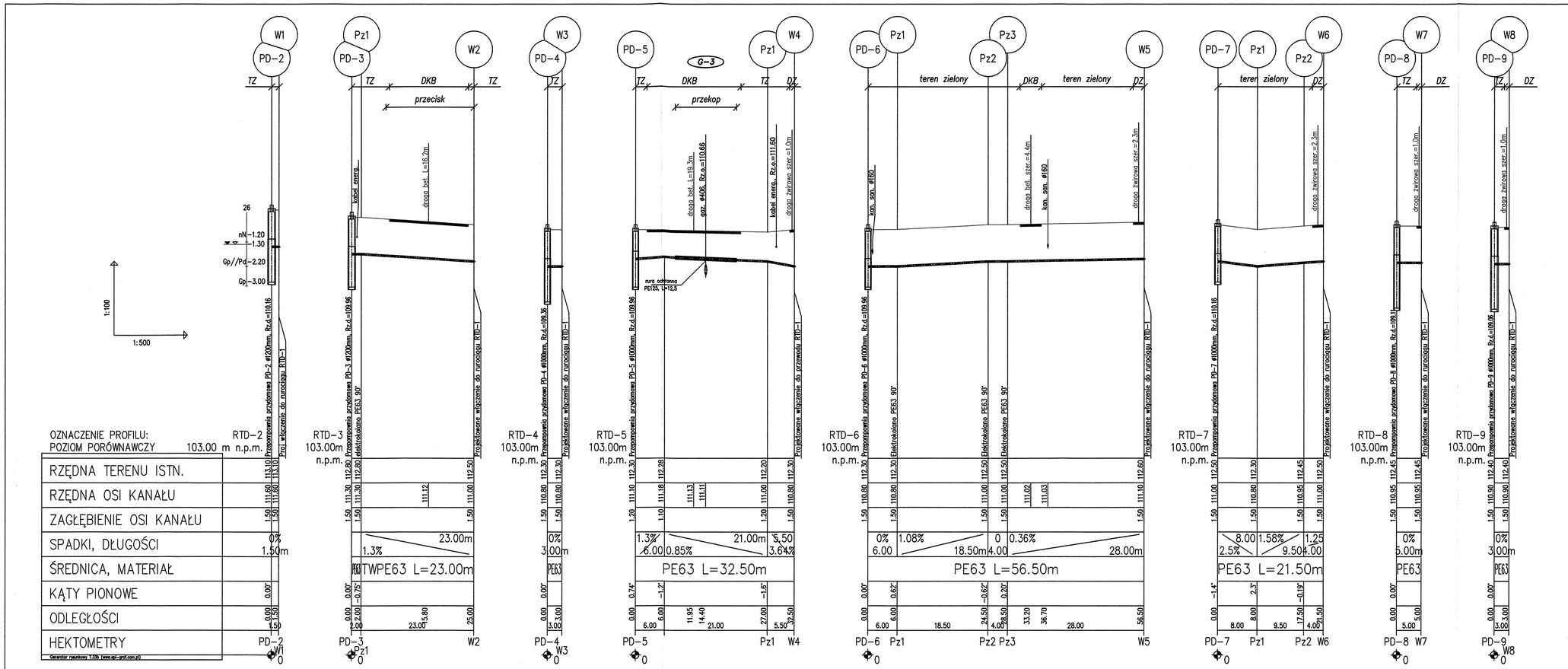

OZNACZENIA:

STAROSTWO POWIATOWE w PIASECZNIE
Wydział Architektoniczno-Budowlany
REFERAT w LESZNOWOLI
ul. Gminnej Rady Narodowej 60
05-506 Lesznowola
tel. 22 708-91-36 lub 22 708-91-37

- (S1) – numer studni/przepompowni/punktu załamania
- TZ – teren zielony
- DZ – droga żwirowa
- PU – pole uprawne
- DA – droga asfaltowa
- CHKB – chodnik z kostki betonowej
- DB – droga betonowa
- PB – pobocze drogi
- DKB – droga z kostki betonowej
- DG – droga gruntowa
- NG – nawierzchnia gruntowa

INWESTOR: GMINA LESZNOWOLA, ul. Gminnej Rady Narodowej 60, 05-506 Lesznowola

65-014 Zielona Góra, ul. Jana z Kolna 4
PRZEDSIĘBIORSTWO INŻYNIERII ŚRODOWISKA BSB Sp.z.o.o.

NAZWA INWESTYCJI:
KANALIZACJA SANITARNA W JAZGARZEWSZCZYŹNIE I ŁOZISKACH ORAZ W UL. KOLEJOWEJ W STAREJ IWICZNEJ

OBIEKT: KANALIZACJA SANITARNA I PRZEBUDOWA WODOCIĄGU
ADRES: Gmina Lesznowola, obręby: Jazgarzewszczyzna, Kolonia Lesznowola, Łoziska i Stara Iwiczna oraz Piaseczno Miasto działy nr: 29, 30, 45 i 60 i Piaseczno-Gaszer Wejść dróg Bdrowieć

TYTUŁ: Profil podłużny: RTD-2...9

PROJEKTANT SPECJALNOŚCI INST. SANIT.: mgr inż. Małgorzata Warchoińska	podpis	NR UPR. 34/2003/Z0	STADIUM: Projekt budowlany
SPRAWDZAJĄCY SPECJALNOŚCI INST. SANIT.: mgr inż. Joanna Siergiej		NR UPR. 4/89/Z0	SKALA: 1:100/1:500
OPRACOWAŁ: mgr inż. Damian Łukomski	Łukomski		DATA: kwiecień 2013r.
OPRACOWAŁ: inż. Konrad Szymański	Szymański		NR PROJEKTU: – / NR ZLECENIA: 01/2012
OPRACOWAŁ: mgr inż. Sebastian Szymański	Szymański		NR WERSJI: – / NR RYSUNKU: S79

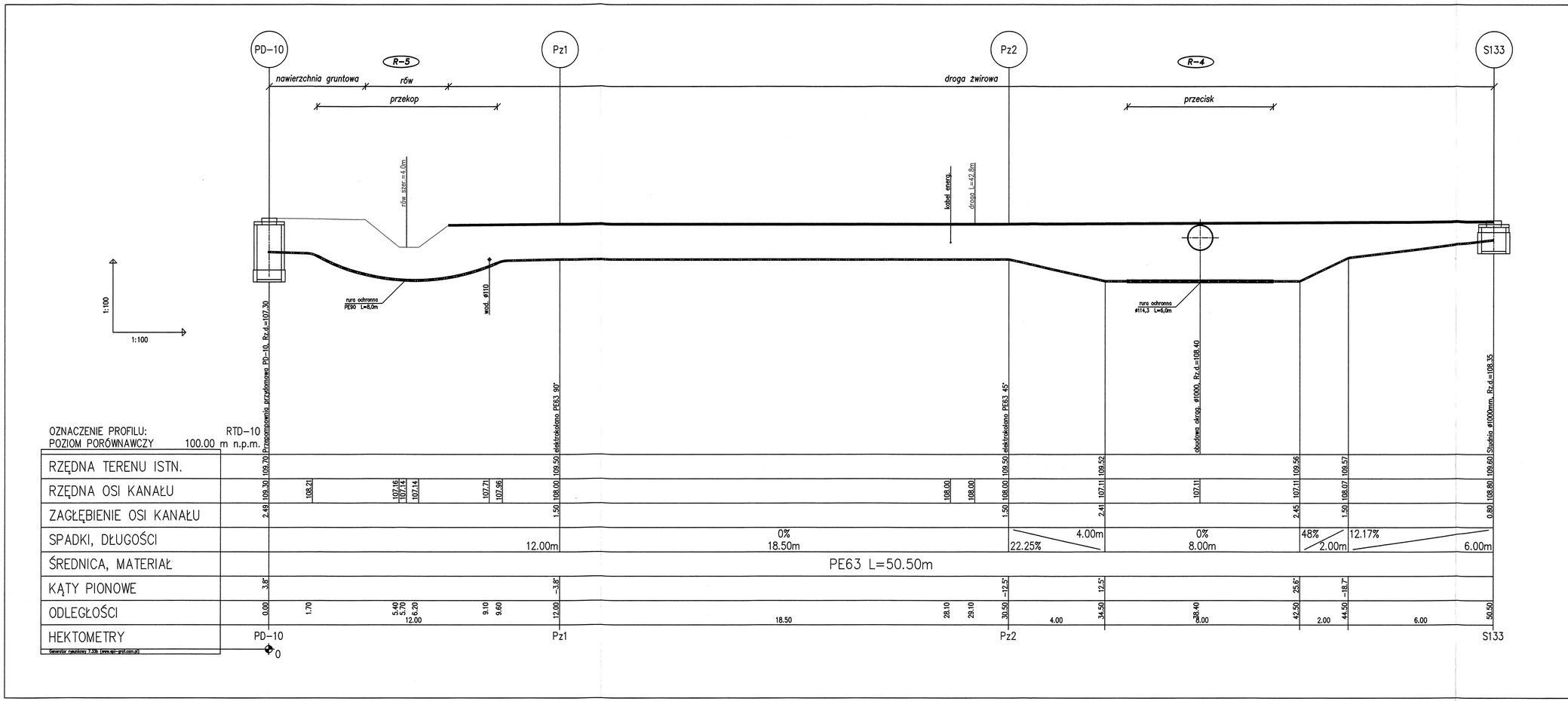

OZNACZENIA:

STAROSTWO POWIATOWE w PIASECZNIE
Wydział Architektoniczno-Budowlany
REFERAT w LESZNOWOLI
ul. Gminnej Rady Narodowej 60
05-506 Leszczowola
tel. 22 708-91-36 lub 22 708-91-37

S1	– numer studni/przepompowni/punktu załamania
TZ	– teren zielony
DZ	– droga żwirowa
PU	– pole uprawne
DA	– droga asfaltowa
CHKB	– chodnik z kostki betonowej
DB	– droga betonowa
PB	– pobocze drogi
DKB	– droga z kostki betonowej
DG	– droga gruntowa
NG	– nawierzchnia gruntowa

INWESTOR: GMINA LESZNOWOLA, ul. Gminnej Rady Narodowej 60, 05-506 Leszczowola

65-014 Zielona Góra, ul. Jana z Kolna 4
PRZEDSIĘBIORSTWO INŻYNIERII ŚRODOWISKA BSB Sp. z o.o.

NAZWA INWESTYCJI:
KANALIZACJA SANITARNA W JAZGARZEWSZCZYŹNIE I ŁOZISKACH ORAZ W UL. KOLEJOWEJ W STAREJ IWICZNEJ

OBIEKT: KANALIZACJA SANITARNA I PRZEBUDOWA WODOCIĄGU
ADRES: Gmina Lesznowola, obręby: Jazgarzewszczyzna, Kolonia Lesznowola, Łoziska i Stara Iwiczna oraz Piaseczno Miasto działy nr: 29, 30, 45 i 60 i Piaseczno-Gaszar Wejść dzrogi Bobrowiec

TYTUŁ: *Profil podłużny: RTD-10*

PROJEKTANT SPECJALNOŚCI INST. SANIT.: mgr inż. Małgorzata Warchoł	PODPIS	NR UPR. 34/2003/Z0	STADIUM: Projekt budowlany
SPRAWDZAJĄCY SPECJALNOŚCI INST. SANIT.: mgr inż. Joanna Siergiej		NR UPR. 4/89/Z0	SKALA: 1:100/1:100
OPRACOWAŁ: mgr inż. Damian Łukomski			DATA: kwiecień 2013r.
OPRACOWAŁ: inż. Konrad Szymański			NR PROJEKTU: – / NR ZLECENIA: 01/2012
OPRACOWAŁ: mgr inż. Sebastian Szymański			NR WERSJI: – / NR RYSUNKU: S80

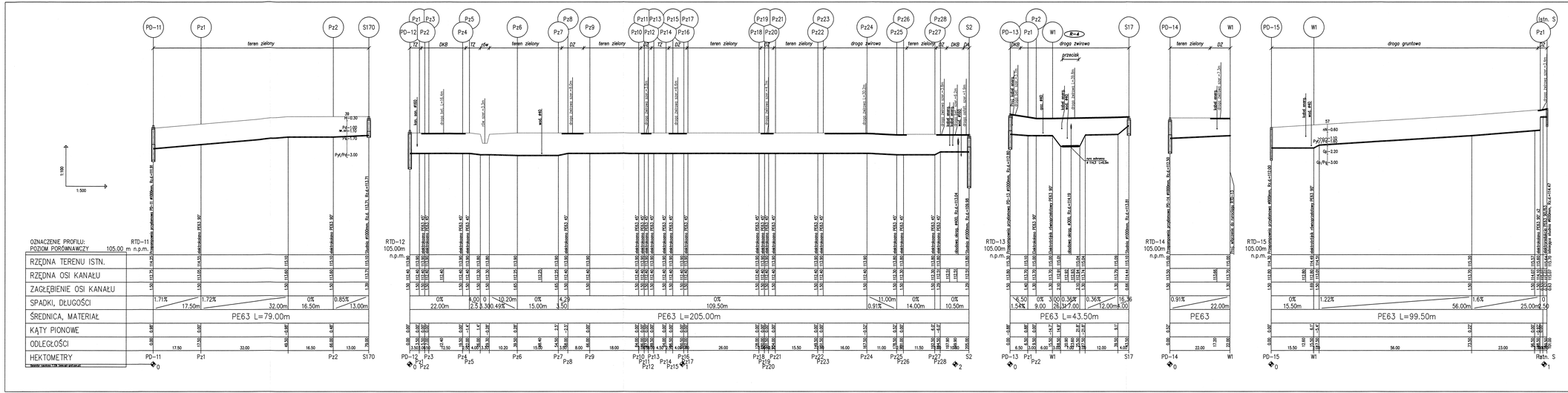

STAROSTWO POWIATOWE w PASZCZYNIE
Wydział Architektoniczno-Budowlany
REFERAT w LĘDZYNIWOJACH
Gminnej Rady Narodowej 60
05-500 Piaseczno
tel. 22 703-91-00 fax 22 703-91-37

OZNACZENIA:

- S1 – numer studni/przepompowni/punktu załamania
- TZ – teren zielony
- DZ – droga żwirowa
- PU – pole uprawne
- DA – droga asfaltowa
- CHKB – chodnik z kostki betonowej
- DB – droga betonowa
- PB – pobocze drogi
- DKB – droga z kostki betonowej
- DG – droga gruntowa
- NG – nawierzchnia gruntowa

Str.23

INWESTOR: GMINA LESZNOWOLA, ul. Gminnej Rady Narodowej 60, 05-506 Lesznowola

BSB

05-014 Zielona Gmina, ul. Jana z Kolna 4
PRZEDSIĘBIORSTWO INŻYNIERII ŚRODOWISKA

NAZWA INWESTYCJI:

KANALIZACJA SANITARNA W JAZGARZEWSZCZYŹNIE I ŁOZISKACH ORAZ W UL. KOLEJOWEJ W STAREJ IWICZNEJ

OBIEKT: KANALIZACJA SANITARNA I PRZEPOMPOWNIA WOŚCIKOWA

TYTUŁ: **Profil podłużny: RTD-11...15**

Biuro Projektowe Mirosław Łukowski, Andrzej Łukowski, Łukasz Łukowski
Przemysław Mikołajczyk ul. Sł. P.G. 41 / 83 / Piaseczno-Center Nadal Janki Sikorskiego

PROJEKTANT SPECJALNOŚCI INST. SANIT.: mgr inż. Małgorzata Marchalewska		NR UPR. 34/2003/Z2	TERMINOWE Projekt budowlany	
SPRAWDZAŁ SPECJALNOŚCI INST. SANIT.: mgr inż. Joanna Sierpis		DATA 4.09.12r.	SKALA 1:100/1:500	DATA Styczeń 2012
SPRAWDZAŁ: mgr inż. Damian Łukomski		NR PROJEKTU -	NR ARCHIWUM 01/2012	
SPRAWDZAŁ: inż. Konrad Symoniuk		NR MAPY -	NR RYSUNKU S01	
SPRAWDZAŁ: mgr inż. Sebastian Symoniuk				

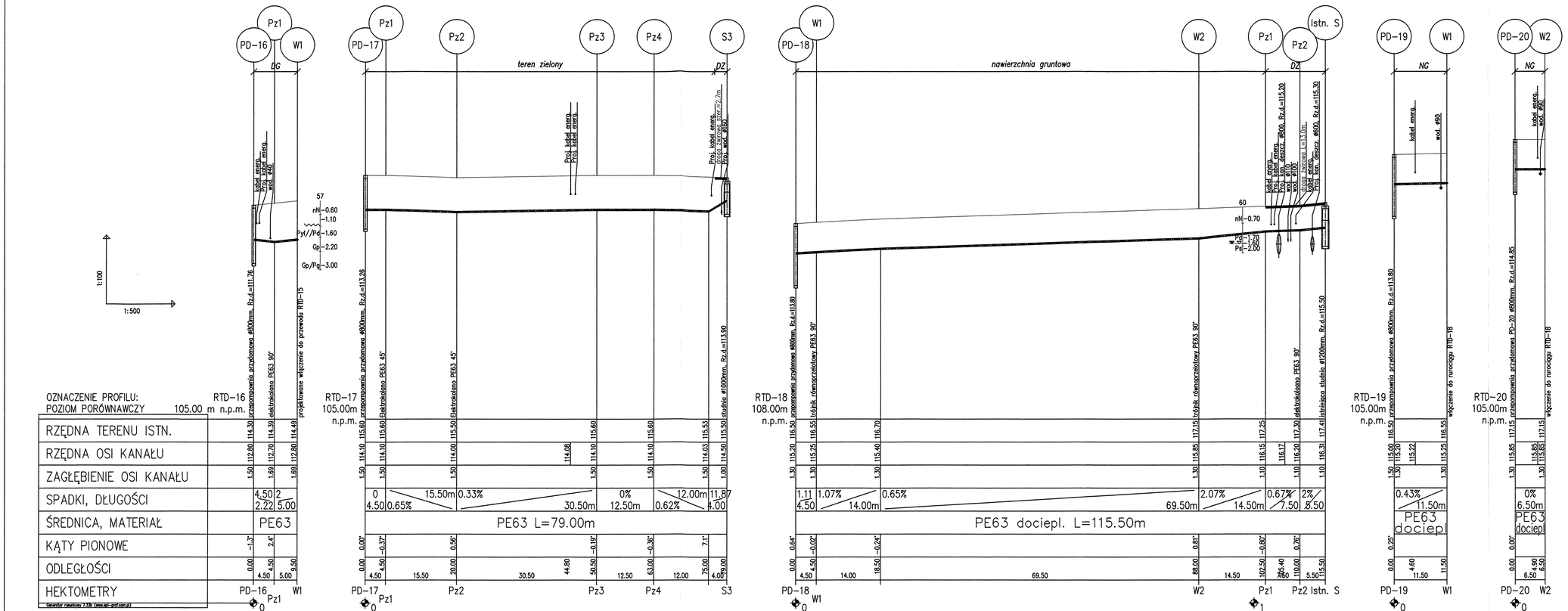

OZNACZENIA

STAROSTWO POWIATOWE w PIASECZNIE
Wydział Architektoniczno-Budowlany
REFERAT w LESZNOWOLI
ul. Gminnej Rady Narodowej 60
05-506 Lesznowola

S1 – numer studni/przepompowni/punktu załamania

TZ – teren zielony
DZ – droga żwirowa
PU – pole uprawne
DA – droga asfaltowa
CHKB – chodnik z kostki betonowej
DB – droga betonowa
PB – pobocze drogi
DKB – droga z kostki betonowej
DG – droga gruntowa
NG – nawierzchnia gruntowa

Str.24

INWESTOR: GMINA LESZNOWOLA, ul. Gminnej Rady Narodowej 60, 05-506 Lesznowola

65-014 Zielona Góra, ul. Jana z Kolna 4
PRZEDSIĘBIORSTWO INŻYNIERII ŚRODOWISKA BSB Sp. z o.o.

NAZWA INWESTYCJI:
KANALIZACJA SANITARNA W JAZGARZEWSZCZYŹNIE I ŁOZISKACH ORAZ W UL. KOLEJOWEJ W STAREJ IWICZNEJ

OBIEKT: KANALIZACJA SANITARNA I PRZEBUDOWA WODOCIĄGU
ADRES: Gmina Lesznowola, obręby: Jazgarzewszczyzna, Kolonia Lesznowola, Łozisko i Stara Iwiczna oraz Piaseczno Miasto obręby nr: 26, 30, 45 i 61 i Piaseczno-Obszar Wiejski obręb Stara Iwiczna

TYTUŁ: *Profil podłużny: RTD-16...20*

PROJEKTANT SPECJALNOŚCI INST. SANIT.: *mgr inż. Małgorzata Warchalińska*	PODPIS	NR UPR. *34/2003/Z6*	STADIUM: *Projekt budowlany*
SPRAWDZAJĄCY SPECJALNOŚCI INST. SANIT.: *mgr inż. Joanna Siergiej*		NR UPR. *4/89/Z6*	SKALA: *1:100/1:500* / DATA: *kwiecień 2013r.*
OPRACOWAŁ: *mgr inż. Damian Łukomski*			
OPRACOWAŁ: *inż. Konrad Szymański*		NR PROJEKTU: –	NR ZLECENIA: *01/2012*
OPRACOWAŁ: *mgr inż. Sebastian Szymański*		NR WERSJI: –	NR RYSUNKU: *S82*

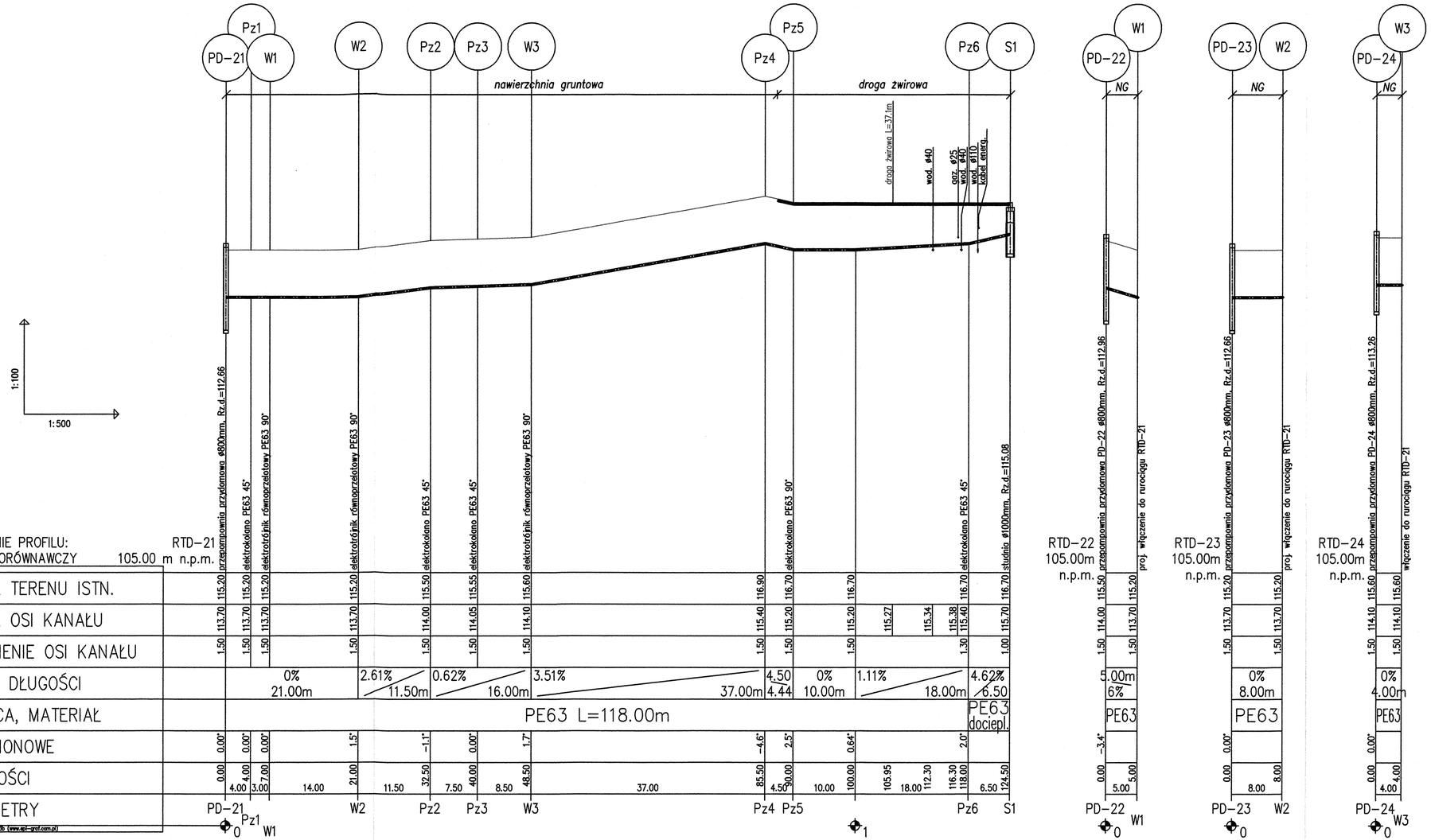

STAROSTWO POWIATOWE w PIASECZNIE
Wydział Architektoniczno-Budowlany
REFERAT w LESZNOWOLI
ul. Gminnej Rady Narodowej 60
05-506 Lesznowola
Tel. 22 708-91-36 lub 22 708-91-37

OZNACZENIA:

S1 – numer studni/przepompowni/punktu załamania

TZ – teren zielony
DZ – droga żwirowa
PU – pole uprawne
DA – droga asfaltowa
CHKB – chodnik z kostki betonowej
DB – droga betonowa
PB – pobocze drogi
DKB – droga z kostki betonowej
DG – droga gruntowa
NG – nawierzchnia gruntowa

INWESTOR GMINA LESZNOWOLA, ul. Gminnej Rady Narodowej 60, 05-506 Lesznowola

65-014 Zielona Góra, ul. Jana z Kolna 4
PRZEDSIĘBIORSTWO INŻYNIERII ŚRODOWISKA BSB Sp.z.o.o.

NAZWA INWESTYCJI:
KANALIZACJA SANITARNA W JAZGARZEWSZCZYŹNIE I ŁOZISKACH ORAZ W UL. KOLEJOWEJ W STAREJ IWICZNEJ

OBIEKT: KANALIZACJA SANITARNA I PRZEBUDOWA WODOCIĄGU
ADRES: Gmina Lesznowola, dzielnice: Jazgarzewszczyzna, Kalonka Lesznowola, Łoziska i Stara Iwiczna oraz Piaseczno Miasto działki nr: 29, 30, 45 i 60 i Piaseczno-Obszar Wiejski działki Bobrowiec

TYTUŁ: Profil podłużny: RTD-21...24

PROJEKTANT SPECJALNOŚCI INST. SANIT.: mgr inż. Małgorzata Warcholińska	PODPIS	NR UPR. 34/2003/ZG	STADIUM: Projekt budowlany
SPRAWDZAJĄCY SPECJALNOŚCI INST. SANIT.: mgr inż. Joanna Siergiej		NR UPR. 4/89/ZG	SKALA: 1:100/1:500 / DATA: kwiecień 2013r.
OPRACOWAŁ: mgr inż. Damian Łukomski			NR PROJEKTU: – / NR ZLECENIA: 01/2012
OPRACOWAŁ: inż. Konrad Szymański			
OPRACOWAŁ: mgr inż. Sebastian Szymański			NR WERSJI: – / NR RYSUNKU: S83

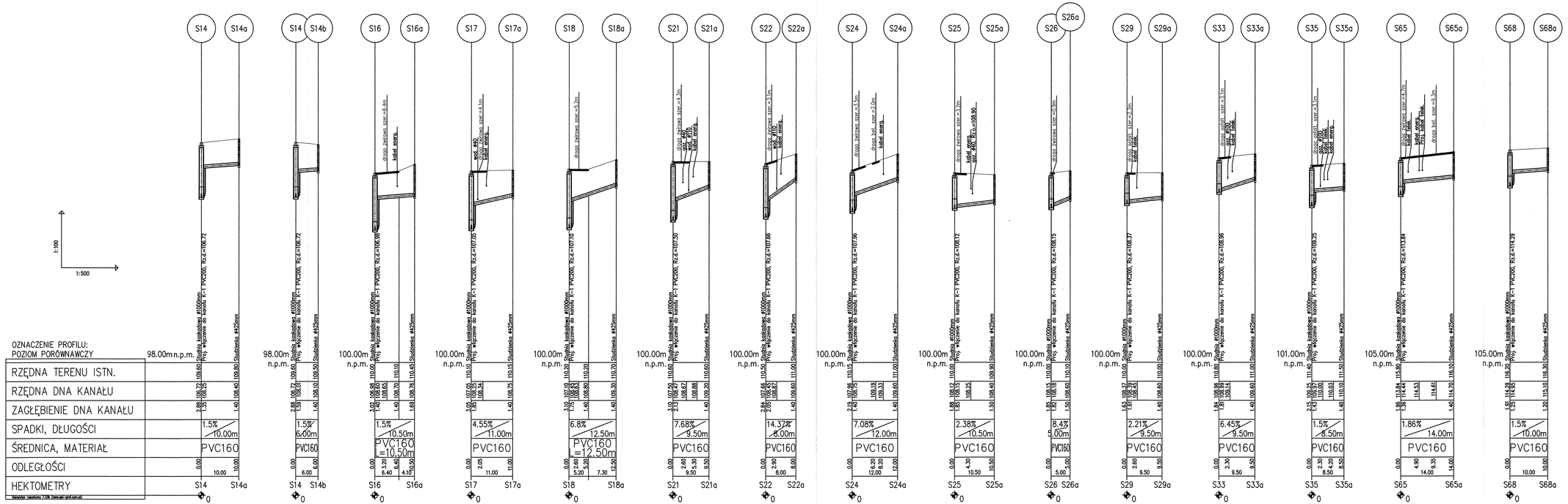

STAROSTWO POWIATOWE w PIASECZNIE
Wydział Architektoniczno-Budowlany
REFERAT w LESZNOWOLI
ul. Gminnej Rady Narodowej 60
05-506 Leszno
tel. 22 708-91-38 lub 22 703-91-37

Str.26

INWESTOR: GMINA LESZNOWOLA, ul. Gminnej Rady Narodowej 60, 05-506 Leszno

65-014 Zielona Góra, ul. Jana z Kolna 4
PRZEDSIĘBIORSTWO INŻYNIERII ŚRODOWISKA BSB Sp. z o.o.

NAZWA INWESTYCJI:
KANALIZACJA SANITARNA W JAZGARZEWSZCZYŹNIE I ŁOZISKACH ORAZ W UL. KOLEJOWEJ W STAREJ IWICZNEJ

OBIEKT: KANALIZACJA SANITARNA I PRZESZLODNIA WODOCIĄGU
ADRES: Gmina Lesznowola, obręby: Jazgarzewszczyźnie, Łoziska Lesznowola, Łoziska I Stara Iwiczna oraz Płaszczyzna Miasto działki nr: 39, 33, 40 i 60 i Płaszczyzna-Chaszczowa Wojski dział Ibiżowski

TYTUŁ: Profil podłużny - przyłącza do kanału K-1

PROJEKTANT SPECJALNOŚCI INST. SANIT.: mgr inż. Małgorzata Warchalińska	podpis	NR UPR. 34/2003/Z0	STADIUM: Projekt budowlany
SPRAWDZAJĄCY SPECJALNOŚCI INST. SANIT.: mgr inż. Joanna Siergiej		NR UPR. 4/89/Z0	SKALA: 1:100/1:500
OPRACOWAŁ: mgr inż. Damian Łukomski			DATA: kwiecień 2013r.
OPRACOWAŁ: inż. Konrad Szymański			NR PROJEKTU: – / NR ZLECENIA: 01/2012
OPRACOWAŁ: mgr inż. Sebastian Szymański		NR WERSJI: –	NR EGZEMPLARZA: S84

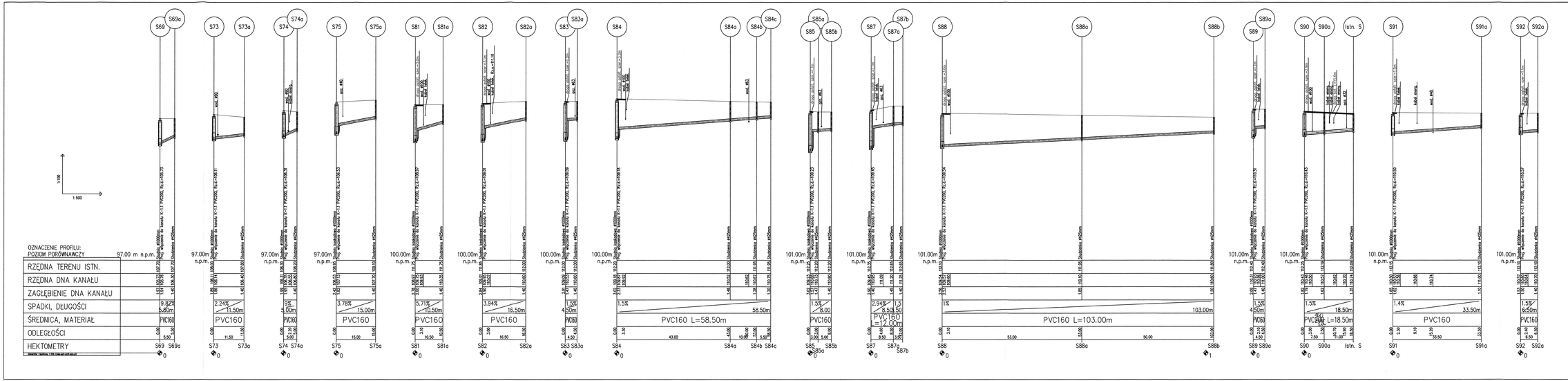
S69 S69a S73 S73a S74 S74a S75 S75a S81 S81a S82 S82a S83 S83a S84 S84a S84b S84c S85 S85a S85b S87 S87a S87b S88 S88a S88b S89 S89a S90 S90a Istn. S S91 S91a S92 S92a
1:100
1:500
DZIAŁKA NR 4/2 OBRĘB 0001 - GMINA LESZNOWOLA

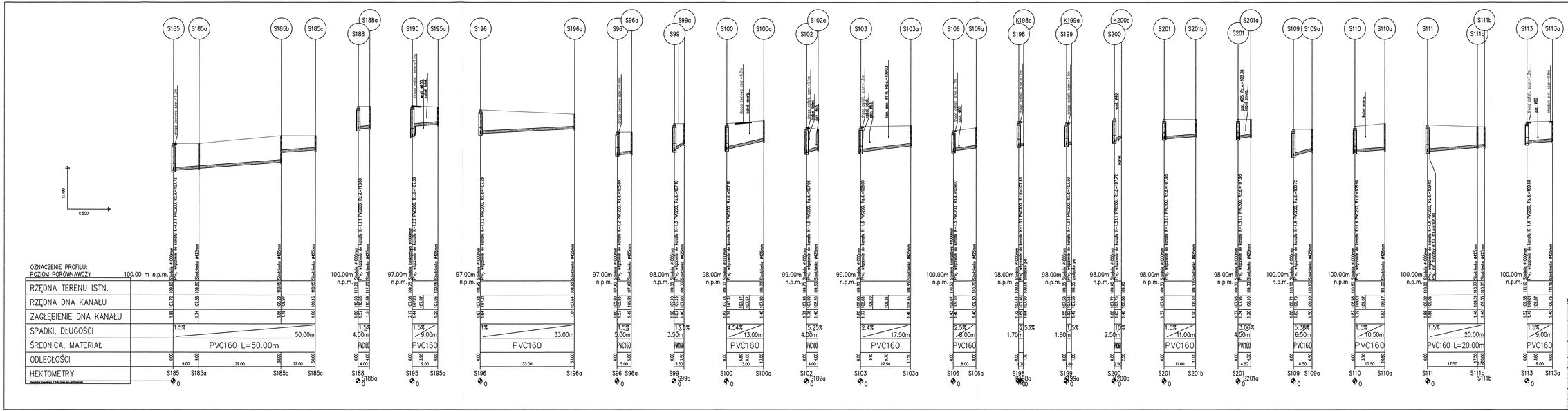

STAROSTWO POWIATOWE w PIASECZNIE
Wydział Przekształceniowo-Podziałowy
REFERAT w LESZNOWOLI
ul. Gminnej Rady Narodowej 60
05-506 Lesznowola
tel. 22 706-91-38 fax 22 703-91-37

INWESTOR: GMINA LESZNOWOLA, ul. Gminnej Rady Narodowej 60, 05-506 Lesznowola

PRZEDSIĘBIORSTWO INŻYNIERII ŚRODOWISKA BSET sp. z o.o.
05-014 Zielona Góra, ul. Jana z Kolna 4

NAZWA INWESTycji:
KANALIZACJA SANITARNA W JAZGARZEWSZCZYŹNIE I ŁOZISKACH ORAZ W UL. KOLEJOWEJ W STAREJ IWICZNEJ

OBIEKT: KANALIZACJA SANITARNA I PRZYŁĄCZENIA WODOCIĄGU
Gmina Lesznowola, dzialki: Jazgarzewszczyźnie, Kolonia Lesznowola, Łozisko i Stara Iwiczna: nrnr Pierwszego Miejsc dzialki nr: 26, 23, 41/6 i Rejonowa Ewidencyjna Mapa ewid. dzialki nr: 1/1, 1/2, 1/3, 1/4, 1/5, 1/6, 1/7, 1/8, 1/9, 1/10, 1/11, 1/12, 1/13, 1/14, 1/15, 1/16, 1/17, 1/18, 1/19, 1/20, 1/21, 1/22, 1/23, 1/24, 1/25, 1/26, 1/27, 1/28, 1/29, 1/30, 1/31, 1/32, 1/33, 1/34, 1/35, 1/36, 1/37, 1/38, 1/39, 1/40,

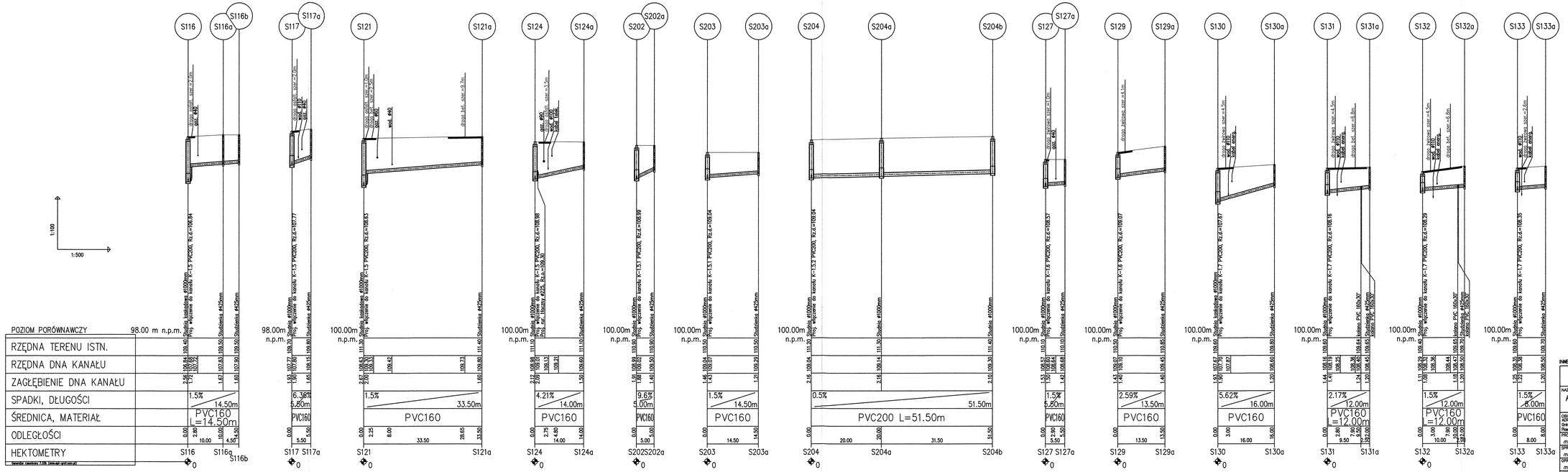

STAROSTWO POWIATOWE w PIASECZNIE
Wydział Architektoniczno-Budowlany
REFERAT w LESZNOWOLI
ul. Gminnej Rady Narodowej 60
05-506 Leszmowola
tel. 22 708-91-35 fax 22 703-91-37

Str.29

INWESTOR: GMINA LESZNOWOLA, ul. Gminnej Rady Narodowej 60, 05-506 Leszmowola

65-014 Zielona Góra, ul. Jana z Kolna 4
PRZEDSIĘBIORSTWO INŻYNIERII ŚRODOWISKA BSB Sp.z.o.o.

NAZWA INWESTYCJI:
KANALIZACJA SANITARNA W JAZGARZEWSZCZYŹNIE I ŁOZISKACH ORAZ W UL. KOLEJOWEJ W STAREJ IWICZNEJ

OBIEKT: KANALIZACJA SANITARNA I PRZESYŁOWA WŁOCZAŁKI
ADRES: Gmina Leszmowola, dzielnice Jazgarzewszczyzna, Kolonia Leszmowola, Łozisko i Stara Iwicza oraz Planowane Miasto działy nr. 28, 30, 40 i 60 i Powiązcze-Czeczer Wojski obręb Bobrowiec
TYTUŁ: Profil podłużny - przyłącze do kanału: K-1.5 K-1.5.1; K-1.5.2; K-1.6 i K-1.7

PROJEKTANT SPECJALNOŚCI INŻ. SANIT.: mgr inż. Małgorzata Warchaliński	podpis	NR UPR.: 34/2003/20	Projekt budowlany
SPRAWDZAJĄCY SPECJALNOŚCI INŻ. SANIT.: mgr inż. Joanna Stergiej		NR UPR.: 4/89/72	SKALA: 1:100/1:500 DATA: kwiecień 2013r.
OPRACOWAŁ: mgr inż. Damian Łukomski	Łukomski		
OPRACOWAŁ: inż. Konrad Szymański	Szymański	NR PROJEKTU: -	NR RYSUNKU: 01/2012
OPRACOWAŁ: mgr inż. Sebastian Szymański	Szymański	NR WERSJI: -	NR RYSUNKU: S87

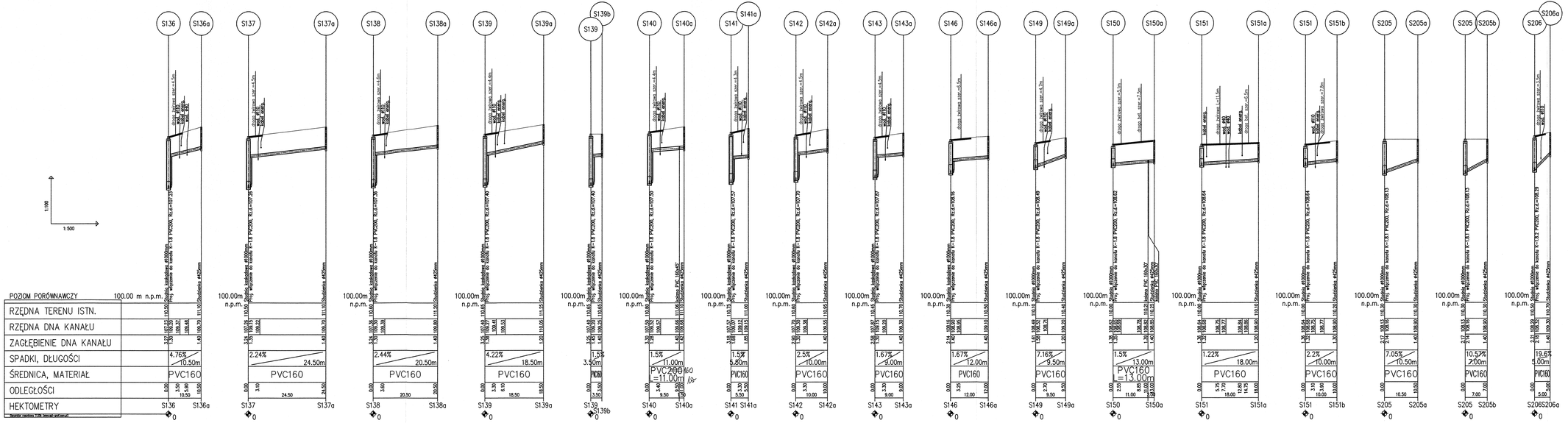

STAROSTWO POWIATOWE w PASZCZYNIE
Wydział Architektoniczno-Budowlany
REFERAT w LESZNOWOLI
ul. Gminnej Rady Narodowej 60
05-500 Lesznowola
tel. 22 706-91-36 lub 22 706-91-37

Str.30

INWESTOR: GMINA LESZNOWOLA, ul. Gminnej Rady Narodowej 60, 05-505 Lesznowola

60-014 Zielona Góra, ul. Jana z Kolna 4
PRZEDSIĘBIORSTWO INŻYNIERII ŚRODOWISKA. BSB Sp.z.o.o.

NAZWA INWESTycji:
KANALIZACJA SANITARNA W JAZGARZEWSZCZYŹNIE I ŁOZISKACH ORAZ W UL. KOLEJOWEJ W STAREJ IWICZNEJ

OBIEKT: KANALIZACJA SANITARNA I PRZYŁĄCZKI WODOCIĄGU
ADRES: Gmina Lesznowola, obręby zagrzewszczyzna, Łoziska Lesznowola, Łoziska I Stare Iwiczna oraz Powiatowa Droga nr 38, 39, 61 i 66 i Powiatowa-Gminna Droga Nr 1 Stare Iwiczna

TYTUŁ: **Profil podłużny – projekt do branży K-1.8; K-1.8.1 i K-1.8.2**

PROJEKTANT SPECJALNOŚCI INŻ. SANIT.: mgr inż. Małgorzata Warchulińska	PODPIS:	NR UPR.: 34/2003/OZ	STADIUM: Projekt budowlany
SPRAWDZAJĄCY SPECJALNOŚCI INŻ. SANIT.: mgr inż. Joanna Sierpień		NR UPR.: 4/89/Z6	SKALA: 1:100/1:500
OPRACOWAŁ: mgr inż. Damian Łukomski		NR PROJEKTU: -	DATA: Styczeń 2013r.
OPRACOWAŁ: inż. Konrad Szymański		NR WERSJI: -	NR RYSUNKU: 01/2012
OPRACOWAŁ: mgr inż. Sebastian Szymański			BSB

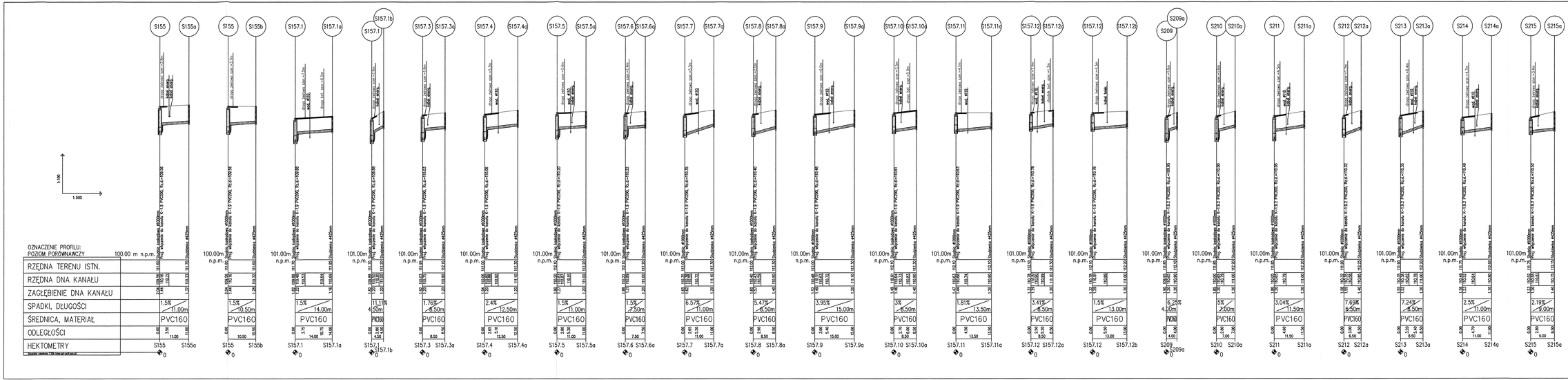

Str.31

INWESTOR: GMINA LESZNOWOLA, ul. Gminnej Rady Narodowej 60, 05-506 Lesznowola

BIURO PROJEKTOWE INŻYNIERII ŚRODOWISKA
66-014 Zielona Góra, ul. Jana z Kolna 4

NAZWA INWESTYCJI:

KANALIZACJA SANITARNA W JAZGARZEWSZCZYŹNIE I ŁOZISKACH ORAZ W UL. KOLEJOWEJ W STAREJ WIŚCZNEJ

TEMATYCZNY: KANALIZACJA SANITARNA I PRZEPOMPOWNIA WODOCIĄGU

Obiekt budowlany: drogi dojazdowe; Rodzaj budowy: budowa i fazy budowy: nowa; Rodzaj robót: roboty ziemne, montaż rurociągu, montaż studzienek

PROJEKTANT SPECJALISTA BRANŻY SANITARNEJ: mgr inż. Małgorzata Warchołińska		NR UPR. 34/2003/ZG	TYTUŁ: Profil podłużny – projekcja do branży K-1.9 i K-1.9.2
SPRAWDZAJĄCY SPECJALISTA BRANŻY SANITARNEJ: mgr inż. Joanna Sierpień		DATA 4/09/2012	SKALA: 1:100/1:500
OPRACOWAŁ: mgr inż. Damian Łukomski			STADIUM: projekt 2012r.
OPRACOWAŁ: inż. Konrad Szymański			NR PROJEKTU: 01/2012
OPRACOWAŁ: mgr inż. Sebastian Szymański			NR RYSUNKU: -

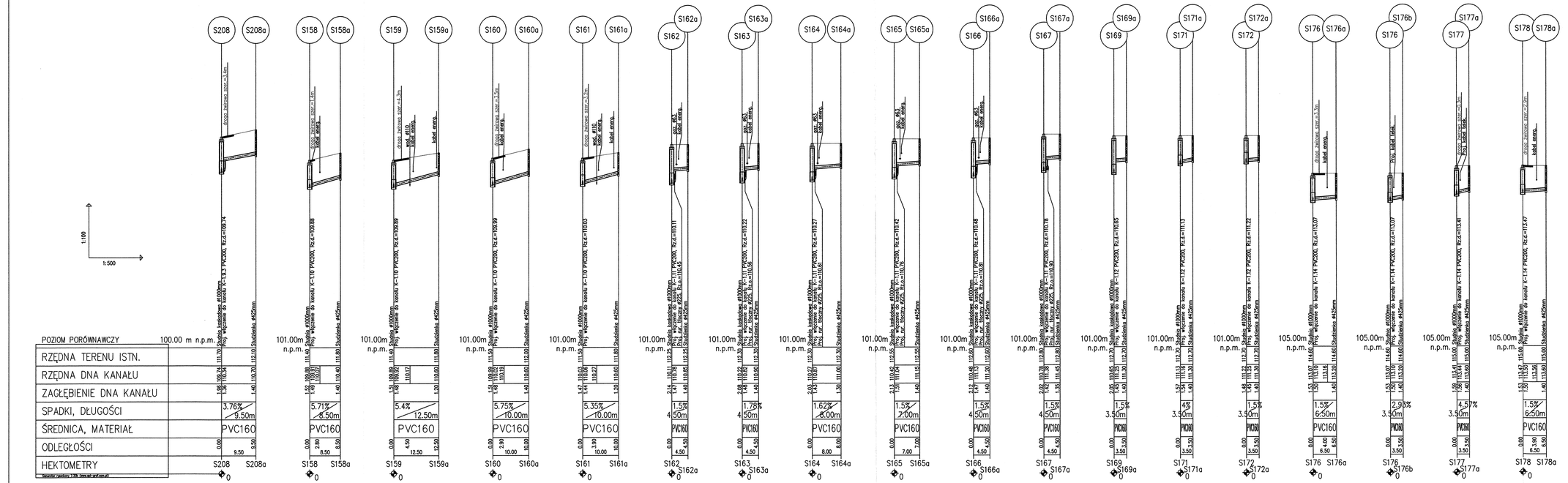

STAROSTWO POWIATOWE w PIASECZNIE
Wydział Architektoniczno-Budowlany
REFERAT w LESZNOWOLI
ul. Gminnej Rady Narodowej 60
95-506 Lesznowola
tel. 22 708-91-33 lub 22 708-91-37

Str.32

INWESTOR: GMINA LESZNOWOLA, ul. Gminnej Rady Narodowej 60, 05-506 Lesznowola

65-014 Zielona Góra, ul. Jana z Kolna 4
PRZEDSIĘBIORSTWO INŻYNIERII ŚRODOWISKA SSB Sp.z.o.o.

NAZWA INWESTYCJI:
KANALIZACJA SANITARNA W JAZGARZEWSZCZYŹNIE I ŁOZISKACH ORAZ W UL. KOLEJOWEJ W STAREJ IWICZNEJ

OBIEKT: KANALIZACJA SANITARNA I PRZEPOMPOWNIA WODOCIĄGU
ADRES: Gmina Lesznowola, działki jazgarzewszczyńskie, Łoziska i Stara Iwiczna oraz Piaseczno Miasto działki nr: 39, 30, 45/1 i 60/1 i Piaseczno-Czesar Wojski dróg Bitowska
TYTUŁ: **Profil podłużny - przyłącze do kanału: K-1.1.1; K-1.1.6; K-1.1.1; K-1.1.4**

PROJEKTANT SPECJALNOŚCI INŻ. SANIT.: mgr inż. Małgorzata Warchałińska		NR UPR.: 36/2003/Z0	STADIUM: Projekt budowlany
SPRAWDZAJĄCY SPECJALNOŚCI INŻ. SANIT.: mgr inż. Joanna Siergiej		NR UPR.: 4/89/Z0	SKALA: 1:100/1:500
OPRACOWAŁ: mgr inż. Damian Łukomski			DATA: kwiecień 2013r.
OPRACOWAŁ: inż. Konrad Szymański			NR PROJEKTU: 01/2012
OPRACOWAŁ: mgr inż. Sebastian Szymański		NR WERSJI: -	NR RYSUNKU: S90

STAROSTWO POWIATOWE w PIASECZNIE
Wydział Architektoniczno-Budowlany
REFERAT w LESZNOWOLI
ul. Gminnej Rady Narodowej 60
05-506 Lesznowola
tel. 22 708-91-36 lub 22 708-91-37

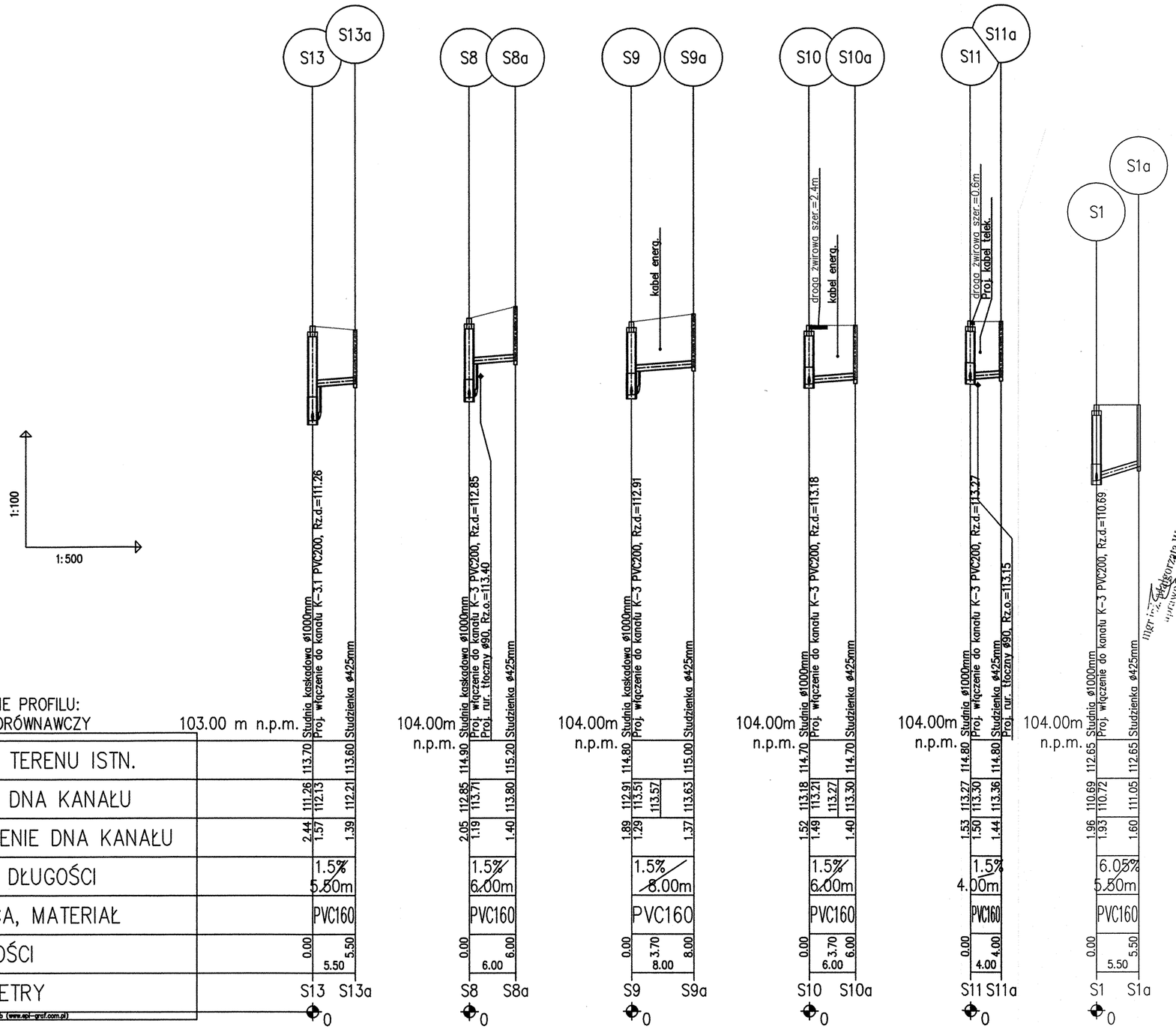

Generator rysunkowy 7.33b (www.spi-graf.com.pl)

mgr inż. Małgorzata Warcholińska
uprawnienia budowlane
nr 34/2003/ZG
© dopuszczalne wykonanie wyłącznie w zakresie niezbędnym do wykonania czynności zawodowych

INWESTOR: GMINA LESZNOWOLA, ul. Gminnej Rady Narodowej 60, 05-506 Lesznowola

65-014 Zielona Góra, ul. Jana z Kolna 4
PRZEDSIĘBIORSTWO INŻYNIERII ŚRODOWISKA BSB Sp.J.

NAZWA INWESTYCJI:

KANALIZACJA SANITARNA W JAZGARZEWSZCZYŹNIE I ŁOZISKACH ORAZ W UL. KOLEJOWEJ W STAREJ IWICZNEJ

OBIEKT: KANALIZACJA SANITARNA I PRZEBUDOWA WODOCIĄGU

ADRES: Gmina Lesznowola, obręby: Jazgarzewszczyzna, Kolonia Lesznowola, Łoziska i Stara Iwiczna oraz Piaseczno Miasto obręby nr: 29, 30, 45 i 60 i Piaseczno-Obszar Wiejski obręb Bobrowiec

TYTUŁ: *Profil podłużny – przyłącza do kanału: K-3 i K-3.1*

PROJEKTANT SPECJALNOŚCI INST. SANIT.: mgr inż. Małgorzata Warcholińska	PODPIS	NR UPR. 34/2003/ZG	STADIUM: Projekt budowlany
SPRAWDZAJĄCY SPECJALNOŚCI INST. SANIT.: mgr inż. Joanna Siergiej		NR UPR. 4/89/ZG	SKALA: 1:100/1:500 / DATA: kwiecień 2013r.
OPRACOWAŁ: mgr inż. Damian Łukomski			NR PROJEKTU: – / NR ZLECENIA: 01/2012
OPRACOWAŁ: inż. Konrad Szymański			NR WERSJI: – / NR RYSUNKU: S91
OPRACOWAŁ: mgr inż. Sebastian Szymański			

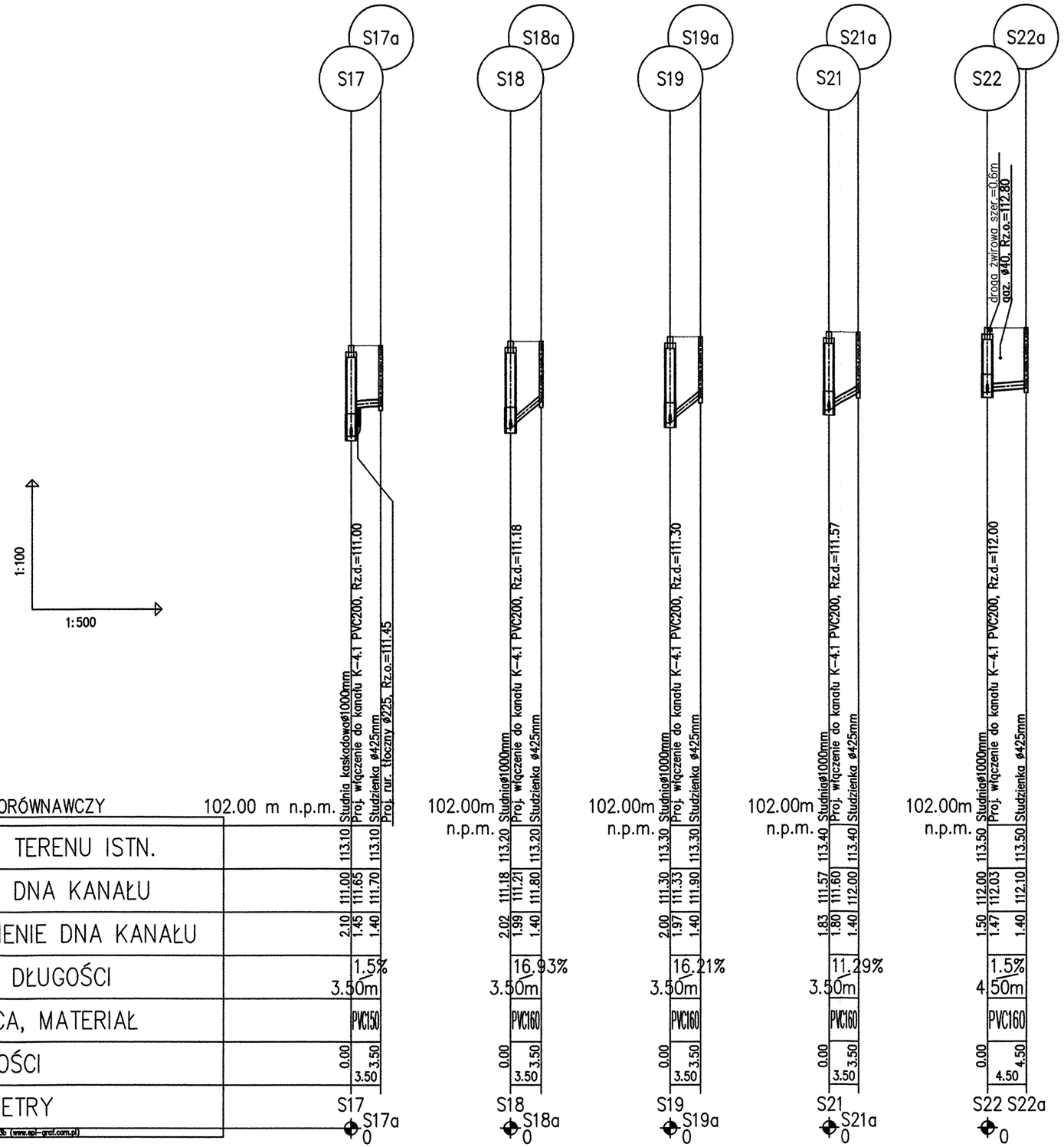

STAROSTWO POWIATOWE w PIASECZNIE
Wydział Architektoniczno-Budowlany
REFERAT w LESZNOWOLI
ul. Gminnej Rady Narodowej 60
05-506 Lesznowola
tel. 22 708-91-36 lub 22 708-91-37

INWESTOR: GMINA LESZNOWOLA, ul. Gminnej Rady Narodowej 60, 05-506 Lesznowola

85-014 Zielona Góra, ul. Jana z Kolna 4
PRZEDSIĘBIORSTWO INŻYNIERII ŚRODOWISKA BSB Sp.J.

NAZWA INWESTYCJI:
KANALIZACJA SANITARNA W JAZGARZEWSZCZYŹNIE I ŁOZISKACH ORAZ W UL. KOLEJOWEJ W STAREJ IWICZNEJ

OBIEKT: KANALIZACJA SANITARNA I PRZEBUDOWA WODOCIĄGU
ADRES:
Gmina Lesznowola, obręby: Jazgarzewszczyzna, Kolonia Lesznowola, Łoziska i Stara Iwiczna oraz Piaseczno Miasto obręby nr: 29, 30, 45 i 60 i Piaseczno-Obszar Wiejski obręb Bobrowiec

TYTUŁ:
Profil podłużny - przyłącza do kanału: K-4.1

PROJEKTANT SPECJALNOŚCI INST. SANIT.: mgr inż. Małgorzata Warcholińska	PODPIS	NR UPR. 34/2003/ZG	STADIUM: Projekt budowlany
SPRAWDZAJĄCY SPECJALNOŚCI INST. SANIT.: mgr inż. Joanna Siergiej		NR UPR. 4/89/ZG	SKALA: 1:100/1:500 / DATA: kwiecień 2013r.
OPRACOWAŁ: mgr inż. Damian Łukomski			NR PROJEKTU: - / NR ZLECENIA: 01/2012
OPRACOWAŁ: inż. Konrad Szymański			NR WERSJI: - / NR RYSUNKU: S92
OPRACOWAŁ: mgr inż. Sebastian Szymański			

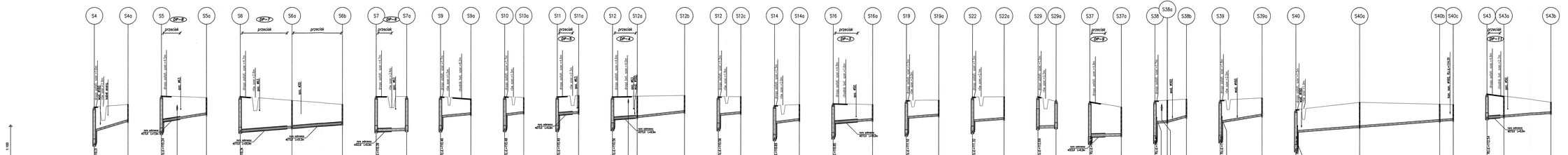

Str.35

STAROSTWO POWIATOWE w WŁOCŁAWKU
Wydział Architektoniczno-Budowlany
REFERAT w LESZNOWOLI
ul. Generała Rządu Narodowego 60
96-500 Sochaczew
tel. 22 738-89-58 fax 22 738-81-37

INWESTOR: GMINA LESZNOWOLA, ul. Generała Roja Narodowej 80, 05-506 Lesznowola
08-014 Zielonka Gmina, ul. Jana z Kolna 4
PRZEDSIĘBIORSTWO INŻYNIERII ŚRODOWISKA ASB sp. z o.o.

NAZWA INWESTYCJI:	KANALIZACJA SANITARNA W JAZGARDZISZCZYCIE I ŁOZISKACH ORAZ W UL. KOLEJOWEJ W STAREJ IWICZNEJ.
OBIEKT: KANALIZACJA SANITARNA I PRZEŁOŻENIA WODOCIĄGU	TYTUŁ: Rzut podłuży - profiles do kanału A-S i B-S-E
Nazwa i adres biura projektowego: Biuro Usług Inżynierskich "Sto-Mar" Andrzej Stokowski ul. Dr. W. Ki 1 Nowosiadło Reymonta 96-500 Sochaczew, tel. 46 862 22 22	
OPRACOWANIE BRANŻOWE:	Imię i nazwisko: Podpis: Data: Przejął budowlany
mgr inż. Małgorzata Bardzińska	24/09/09
SPRAWDZAJĄCY BRANŻOWO:	Imię i nazwisko: Podpis: Data: Skala:
mgr inż. Joanna Sarapa	4/09/09 1:500/1:500
OPRACOWANIE:	Imię i nazwisko: Podpis: Nr projektu: Nr rysunku:
mgr inż. Damian Łukowski	- 41/2012
SPRAWDZAŁ:	Imię i nazwisko: Podpis: Nr archiwalny: Nr rysunku:
inż. Konrad Szymański	- 593
ZATWIERDZIŁ:	
mgr inż. Sebastian Szymański	

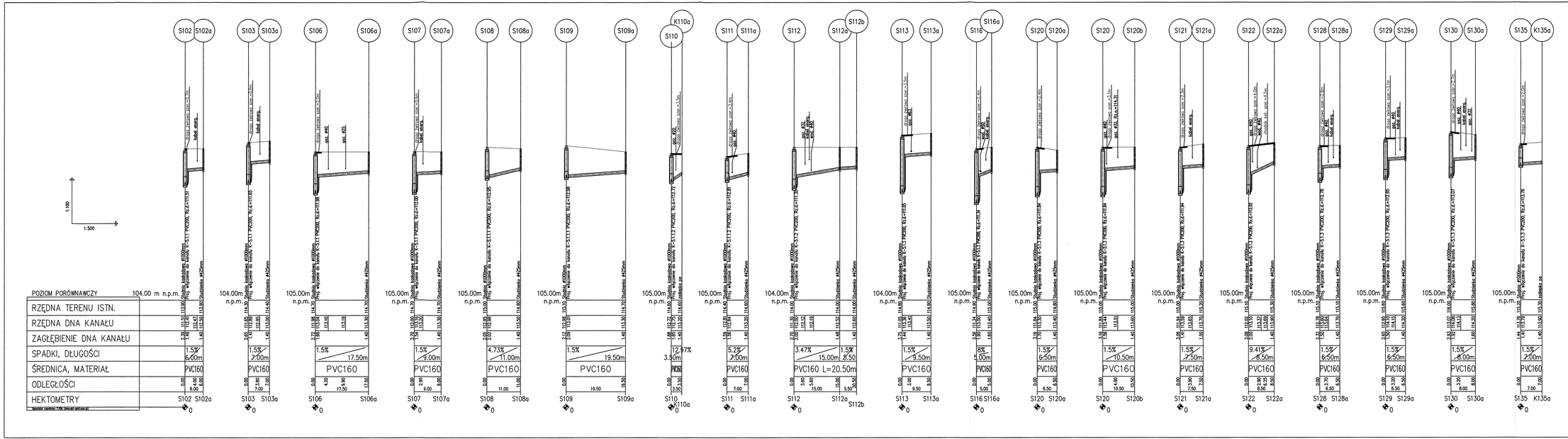

STAROSTWO POWIATOWE w ŁASZCZNIE
Wydział Architektoniczno - Budowlany
REFERAT w LESZNOWOLI
ul. Gminnej Rady Narodowej 60
05-506 Lesznowola
tel. 22 708-91-00 fax 22 708-91-37

Str.36

INWESTOR: GMINA LESZNOWOLA, ul. Gminnej Rady Narodowej 60, 05-506 Lesznowola

65-014 Zielona Góra, ul. Jana z Kolna 4
PRZEDSIĘBIORSTWO INŻYNIERII ŚRODOWISKA BSB Sp. z o.o.

NAZWA INWESTycji:
KANALIZACJA SANITARNA W JAZGARZEWSZCZYŹNIE I ŁOZISKACH ORAZ W UL. KOLEJOWEJ W STAREJ IWICZNEJ

OBIEKT: KANALIZACJA SANITARNA I PRZEPOMPOWNIA WODOCIĄGU
ADRES: Gmina Lesznowola, obręby: Jazgarzewszczyzna, Kolonia Lesznowola, Łoziska i Stara Iwiczna oraz Przepompownia Wieś: działy nr: 26, 31, 40 i 60 i Przepompownia-Zbiornik Nagłej działy Stanowisko
TYTUŁ: Rzut profilowy - spadkowy do kanału: S-S112, S-S112, S-S112, S-S113

PROJEKTANT SPECJALNOŚCI INST. SANIT.: mgr inż. Małgorzata Wierzchołalska		NR UPR.: 34/2003/Z0	STADIUM: Projekt budowlany
SPRAWDZAJĄCY SPECJALNOŚCI INST. SANIT.: mgr inż. Joanna Sierpińj		NR UPR.: 4/89/Z0	SKALA: 1:100/1:500
DATA: kwiecień 2013r.			
OPRACOWAŁ: mgr inż. Damian Łukomski		NR PROJEKTU: -	NR RYSUNKU: 01/2012
SPRAWDZAŁ: inż. Konrad Szymański		NR WERSJI: -	NR RYSUNKU: S94
OPRACOWAŁ: mgr inż. Sebastian Szymański			

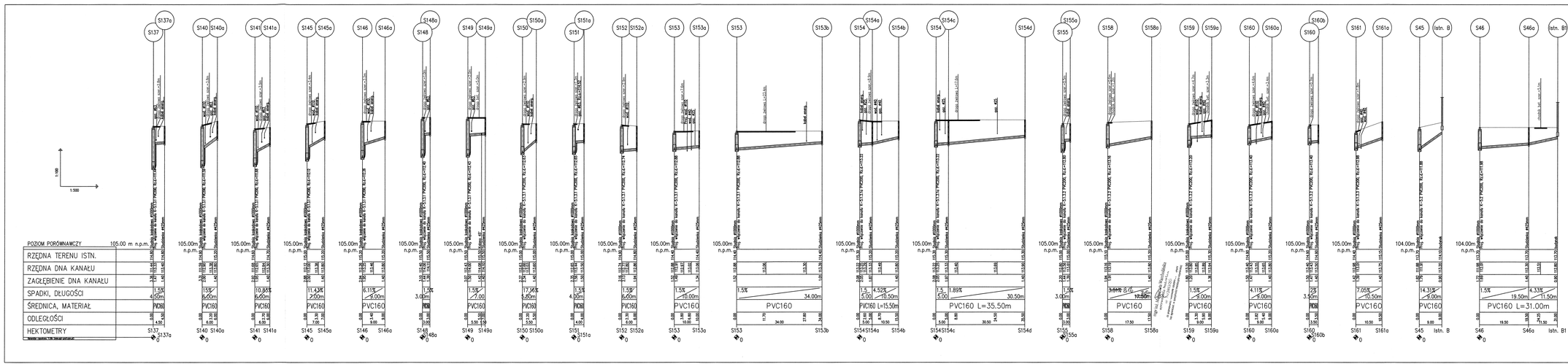

STAROSTWO POWIATOWE w PRZEWORSKU
Wydział Zarządzania Drogami i Zieleni
REFERAT w LESZNOWOLI
ul. Grzegorzy Rady Narodowej 60
95-006 Lesznowola
tel. 22 709-91-34 lub 22 709-91-37

Str.37

INWESTOR: GMINA LESZNOWOLA, ul. Grzegorzy Rady Narodowej 60, 05-006 Lesznowola

BSB
BIURO STUDIÓW PROJEKTOWYCH
BS-014 Zielona Góra, ul. Jana z Kolna 4
PRZEDSIĘBIORSTWO INŻYNIERII ŚRODOWISKA

NAZWA INWESTYCJI:
KANALIZACJA SANITARNA W JAZDARZEWSZCZYŹNIE I LOZISKACH ORAZ W UL. KOLEJOWEJ W STAREJ IWICZNEJ

OBIEKT: KANALIZACJA SANITARNA I PRZESYŁOWA WODOCIĄGU

Dane Ewidencji Gruntów: Wojewódzkiego Ośrodka Ewidencji Gruntów i Map w Rzeszowie Biuro Geodezji w Tarnobrzegu Wydział Geodezji i Kartografii w Mielcu Wydział Geodezji i Kartografii w Stalowej Wolce

OPRACOWAŁ: mgr inż. Małgorzata Marciniak			04/2012	Projekt budowlany
SPRAWDZIŁ(A) SPECJALISTA: mgr inż. Joanna Sarapis			4/2012	1:100/1:500
SPRAWDZ.: mgr inż. Damian Łukomski				Rzeszów 2012r.
SPRAWDZ.: inż. Konrad Szymański				01/2012
SPRAWDZ.: mgr inż. Sebastian Szymański				$95

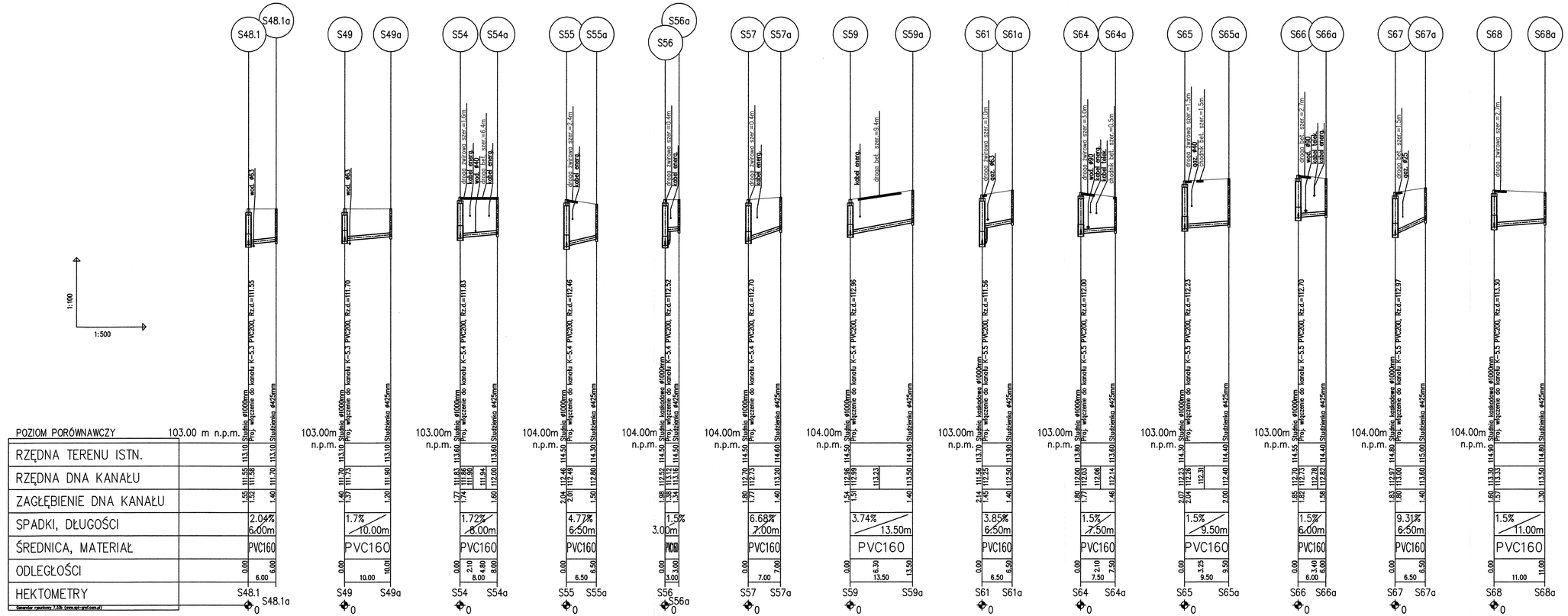
S48.1 S48.1a
S49 S49a
S54 S54a
S55 S55a
S56 S56a
S57 S57a
S59 S59a
S61 S61a
S64 S64a
S65 S65a
S66 S66a
S67 S67a
S68 S68a
1:100
1:500
POZIOM PORÓWNAWCZY 103.00 m n.p.m.
RZĘDNA TERENU ISTN.
RZĘDNA DNA KANAŁU
ZAGŁĘBIENIE DNA KANAŁU
SPADKI, DŁUGOŚCI
ŚREDNICA, MATERIAŁ
ODLEGŁOŚCI
HEKTOMETRY
103.00m n.p.m.
104.00m n.p.m.
Proj. wkręcenie do kanału K-5.3 PVC200; Rz.d.=111.55
Proj. wkręcenie do kanału K-5.3 PVC200; Rz.d.=111.70
Proj. wkręcenie do kanału K-5.4 PVC200; Rz.d.=111.83
Proj. wkręcenie do kanału K-5.4 PVC200; Rz.d.=112.46
Proj. wkręcenie do kanału K-5.4 PVC200; Rz.d.=112.52
Proj. wkręcenie do kanału K-5.4 PVC200; Rz.d.=112.70
Proj. wkręcenie do kanału K-5.4 PVC200; Rz.d.=112.98
Proj. wkręcenie do kanału K-5.5 PVC200; Rz.d.=111.56
Proj. wkręcenie do kanału K-5.5 PVC200; Rz.d.=112.00
Proj. wkręcenie do kanału K-5.5 PVC200; Rz.d.=112.23
Proj. wkręcenie do kanału K-5.5 PVC200; Rz.d.=112.70
Proj. wkręcenie do kanału K-5.5 PVC200; Rz.d.=112.97
Proj. wkręcenie do kanału K-5.5 PVC200; Rz.d.=113.30
Studnia ø1000mm
Studnia ø425mm
PVC160
6.00m
10.00m
8.00m
6.50m
7.00m
13.50m
7.50m
9.50m
6.00m
6.50m
11.00m
1.7%
1.72%
4.77%
6.68%
3.74%
3.85%
1.5%
9.31%
1.5%
2.04%
3.00m
studzienka bet. szer.=1.5m
studzienka bet. szer.=1.0m
studzienka bet. szer.=0.5m
studzienka bet. szer.=2.7m
studzienka bet. szer.=1.3m
studzienka bet. szer.=0.4m
studzienka bet. szer.=1.6m
studzienka bet. szer.=2.4m
studzienka bet. szer.=0.4m
studzienka bet. szer.=6.4m
studzienka bet. szer.=0.4m
studzienka bet. szer.=0.5m
studzienka bet. szer.=2.7m
studzienka bet. szer.=1.3m
studzienka bet. szer.=2.7m
studzienka bet. szer.=1.3m
studzienka bet. szer.=1.5m
studzienka bet. szer.=1.0m
studzienka bet. szer.=0.4m
studzienka bet. szer.=0.5m
studzienka bet. szer.=0.4m
studzienka bet. szer.=0.4m
studzienka bet. szer.=0.4

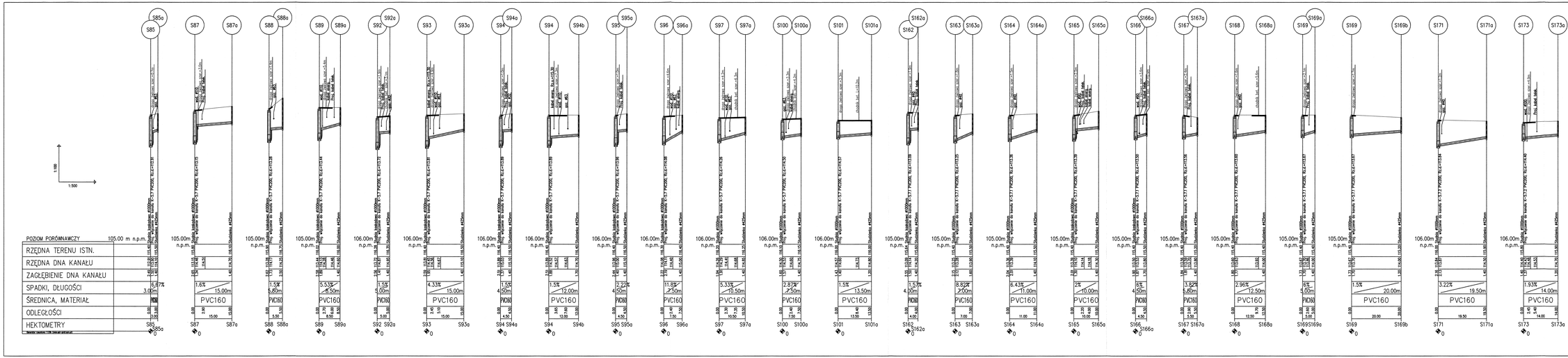

STAROSTWO POWIATOWE w MASZCZYCE
Wydział Architektoniczno - Budowlany
REFERAT w LESZNOWOLI
ul. Gminna 1 Rady Narodowej 60
05-506 Lesznowola
tel. 22 758-91-36 fax 22 758-91-37

Str.39

INWESTOR: GMINA LESZNOWOLA, ul. Gminnej Rady Narodowej 60, 05-506 Lesznowola

BIS-STUK Zbigniew Bielec, ul. Jana z Kolna 4
PROFESJONALNY PARTNER BUDOWNICTWA

NAZWA OBIEKTU:
KANALIZACJA SANITARNA W JAZGARZEWSZCZYŹNIE I ŁOZISKACH ORAZ W UL. KOLEJOWEJ W STAREJ IWICZNEJ

OBIEKT: KANALIZACJA SANITARNA I PRZEPOMPOWNIA WOŚCIOWSKA
Gmina Lesznowola, miasto: Jazgarzewszczyzna, Wólka Lesznowska, Łozińska i Stara Iwiczna - obręby
Projekt nr: 2012 - 01, 02, 03, 04 / 2012 - Projekt budowlany - Projekt nr: 2012 - 01, 02, 03, 04 / 2012 - Projekt wykonawczy

Projektant: Mgr inż. Małgorzata Wierzchołowska			Projekt budowlany	
Współpracujący specjalista: mgr inż. Joanna Żargiła			Nr rysunku: 1/2012	Data: 4/06/12
Sprawdzający: mgr inż. Damian Gołębiewski			Skala: 1:100/1:500	Data opracowania: 2012-06
Sprawdzający: inż. Konrad Sypniewski			Nr projektu: 01/2012	
Sprawdzający: mgr inż. Sebastian Sypniewski			Nr rysunku: S97	

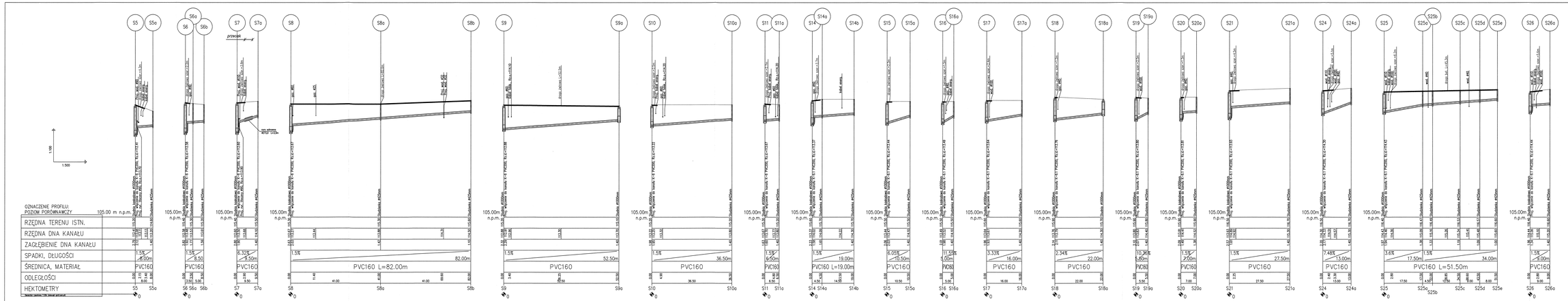

STAROSTWO POWIATOWE w PRZESZCZNIE
WYDZIAŁ INFRASTRUKTURY
i ZARZĄDZANIA NIERUCHOMOŚCIAMI
ul. Generała Kazimierza Pułaskiego 50
35-000 Łańcut-Przeworsk
tel. 22 758-91-39 fax. 22 758-91-37

Str.40

INWESTOR: GMINA LESZNOWOLA, ul. Grójwej Roty Narodowej 80, 05-506 Lesznowola

BIO-EKO Zbigniew Ostrek, ul. Jerzy z Kozłna 4
PRZEDSIĘBIORSTWO INŻYNIERII ŚRODOWISKA

NAZWA INWESTYCJI:
KANALIZACJA SANITARNA W JAZGARZEWSZCZYŹNIE I EGZISKACH ORAZ W UL. KOLEJOWEJ W STAREJ IWICZNEJ

OBIEKT: KANALIZACJA SANITARNA I PRZEPOMPOWNIA NR 2 | TYTUŁ: **Profil podłużny - przykład do kanału A-4 - S1-4-1**

Skala: pionowa 1:100, poziomowa 1:500 | Wysokości: Układ Kronsztadzki | Rzędne: Układ Kronsztadzki | Współrzędne: Układ 1992 | Pikietaż: Układ Kronsztadzki

OPRACOWANIE:	Imię i nazwisko	Podpis	Data opracowania	Projekt budowlany
mgr inż. Joanna Gorgoń	JG		4.06.08	1.007/500
SPRAWDZIŁ:				Nr projektu
mgr inż. Damian Łukomski			-	81/2012
ZATWIERDZIŁ:				Nr rysunku
mgr inż. Konrad Sumotrski			-	40
OPRACOWAŁ:				Nr arkusza
mgr inż. Sebastian Sumotrski			-	SSB

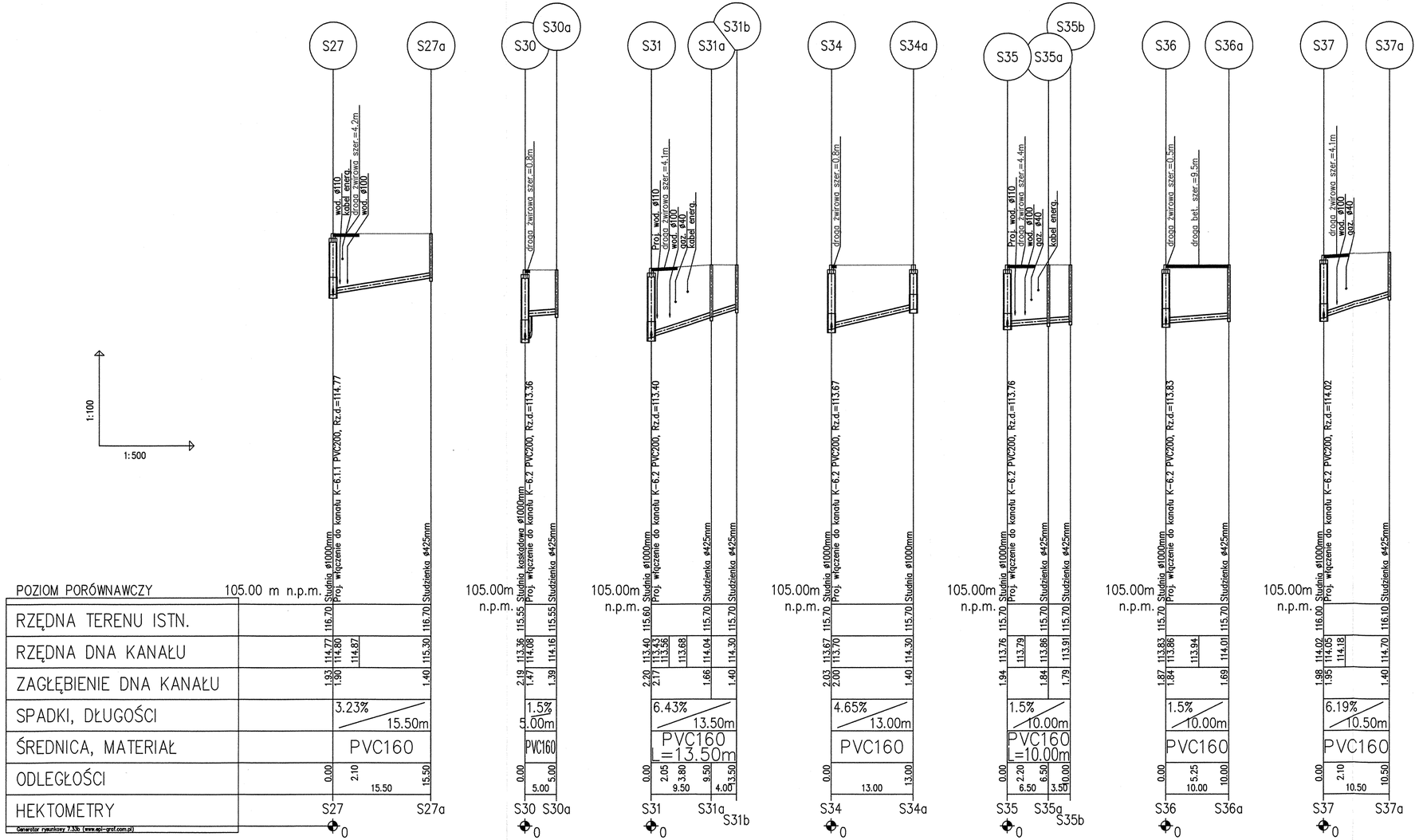

STAROSTWO POWIATOWE w PIASECZNIE
Wydział Architektoniczno-Budowlany
REFERAT w LESZNOWOLI
ul. Gminnej Rady Narodowej 60
05-506 Leszno wola
tel. 22 708-91-36 lub 22 708-91-37

Str.41

INWESTOR: GMINA LESZNOWOLA, ul. Gminnej Rady Narodowej 60, 05-506 Lesznowola

65-014 Zielona Góra, ul. Jana z Kolna 4
PRZEDSIĘBIORSTWO INŻYNIERII ŚRODOWISKA BSB Sp.J.

NAZWA INWESTYCJI:
KANALIZACJA SANITARNA W JAZGARZEWSZCZYŹNIE I ŁOZISKACH ORAZ W UL. KOLEJOWEJ W STAREJ IWICZNEJ

OBIEKT: KANALIZACJA SANITARNA I PRZEBUDOWA WODOCIĄGU
ADRES:
Gmina Lesznowola, obręby: Jazgarzewszczyzna, Kolonia Lesznowola, Łoziska i Stara Iwiczna oraz Piaseczno Miasto obręby nr: 29, 30, 45 i 60 i Piaseczno-Obszar Wiejski obręb Bobrowiec

TYTUŁ: *Profil podłużny – przyłącza do kanału: K-6.1.1 i K-6.2*

PROJEKTANT SPECJALNOŚCI INST. SANIT.: *mgr inż. Małgorzata Warcholińska*	PODPIS	NR UPR. 34/2003/ZG	STADIUM: *Projekt budowlany*
SPRAWDZAJĄCY SPECJALNOŚCI INST. SANIT.: *mgr inż. Joanna Siergiej*		NR UPR. 4/89/ZG	SKALA: 1:100/1:500
OPRACOWAŁ: *mgr inż. Damian Lukomski*			DATA: *kwiecień 2013r.*
OPRACOWAŁ: *inż. Konrad Szymański*			NR PROJEKTU: – / NR ZLECENIA: *01/2012*
OPRACOWAŁ: *mgr inż. Sebastian Szymański*			NR WERSJI: – / NR RYSUNKU: *S99*

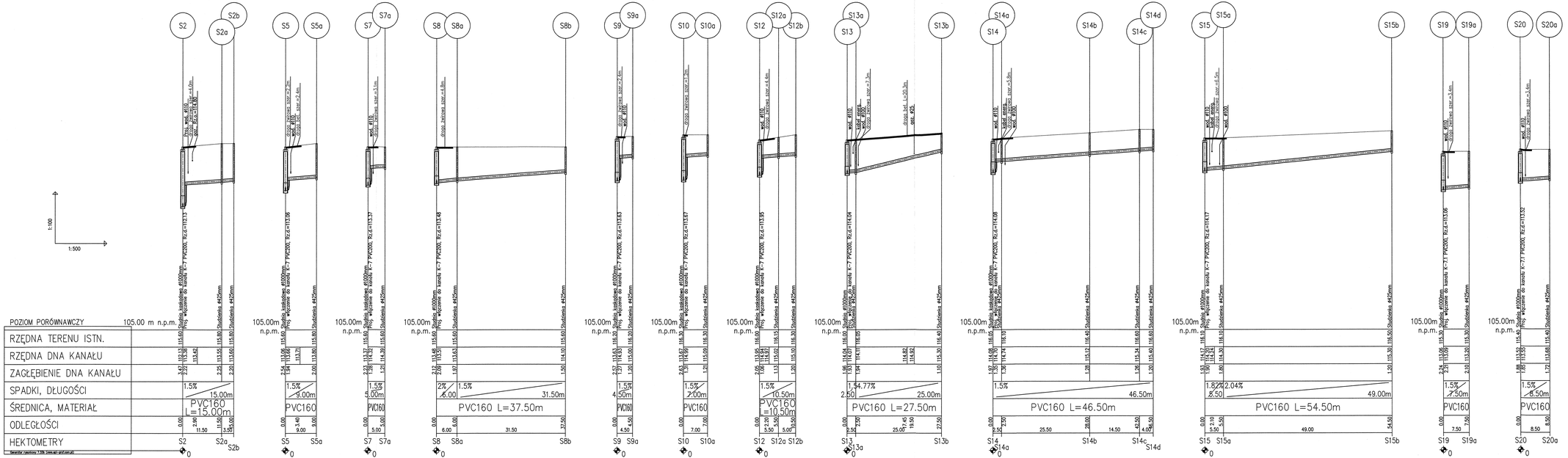

STAROSTWO POWIATOWE w PRZESZCZNIE
Wydział Architektoniczno - Budowlany
REFERAT w LESZNOWOLI
ul. Gminnej Rady Narodowej 60
05-506 Lesznowola
tel. 22 758-91-35 lub 22 758-91-37

Str.42

INWESTOR: GMINA LESZNOWOLA, ul. Gminnej Rady Narodowej 60, 05-506 Lesznowola

65-014 Zielona Góra, ul. Jana z Kolna 4
PRZEDSIĘBIORSTWO INŻYNIERII ŚRODOWISKA BSB sp. z o.o.

NAZWA INWESTYCJI:
KANALIZACJA SANITARNA W JAZGARZEWSZCZYŹNIE I ŁOZISKACH ORAZ W UL. KOLEJOWEJ W STAREJ IWICZNEJ

OBIEKT: KANALIZACJA SANITARNA I PRZEPOMPOWNIA WODOCIĄGU
ADRES:
Gmina Lesznowola, obręby: Jazgarzewszczyzna, Łozиska i Leszno, Iwiczna, Stara Iwiczna oraz Płaskowice Mała; działki nr: 35, 33, 40 i 80 i Płaskowice-Chacze Nagłe; dręb. Dąbrowa.

TYTUŁ: **Profil podłużny – przekrój do kanału K-7 i K-7.1**

PROJEKTANT SPECJALNOŚCI INSTL. SANIT.: mgr inż. Małgorzata Warchalińska		NR UPR.: 34/2003/Z6	STADIUM: Projekt budowlany
SPRAWDZAJĄCY SPECJALNOŚCI INSTL. SANIT.: mgr inż. Joanna Sergiej		NR UPR.: 4/89/Z6	SKALA: 1:100/1:500
OPRACOWAŁ: mgr inż. Damian Łukomski			DATA: kwiecień 2013r.
OPRACOWAŁ: inż. Konrad Szymański		NR PROJEKTU: –	NR ZLECENIA: 01/2012
OPRACOWAŁ: mgr inż. Sebastian Szymański		NR WERSJI: –	NR RYSUNKU: S100

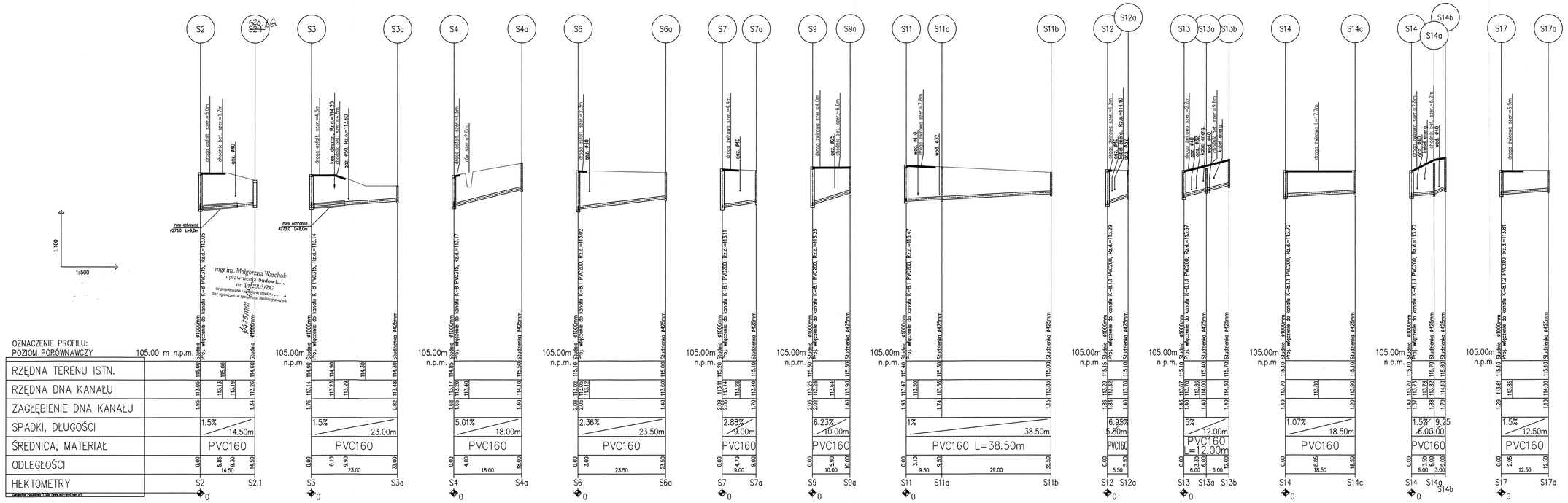

mgr inż. Małgorzata Warcholińska
uprawnienia budowlane
nr 1/2/2002/Z
do projektowania i kierowania robotami budowlanymi bez ograniczeń, w specyfikacji rozdzielczo-chłonnej

STAROSTWO POWIATOWE w PIASECZNIE
Wydział Architektoniczno-Budowlany
REFERAT w LESZNOWOLI
ul. Gminnej Rady Narodowej 60
05-506 Lesznowola
tel. 22 708-91-30 lub 22 708-91-37

Str.43

INWESTOR: GMINA LESZNOWOLA, ul. Gminnej Rady Narodowej 60, 05-506 Lesznowola

65-014 Zielona Góra, ul. Jana z Kolna 4
PRZEDSIĘBIORSTWO INŻYNIERII ŚRODOWISKA
BSB Sp. z o.o.

NAZWA INWESTYCJI:
KANALIZACJA SANITARNA W JAZGARZEWSZCZYŹNIE I ŁOZISKACH ORAZ W UL. KOLEJOWEJ W STAREJ IWICZNEJ

OBIEKT: KANALIZACJA SANITARNA I PRZEPOMPOWNIA WODOCIĄGU
ADRES:
Gmina Lesznowola, działy: Jazgarzewszczyzna, Kolonia Lesznowola, Łoziska i Stara Iwiczna oraz Pasieczna-Miłki działy nr: 29, 30, 45 i 60 i Pasieczna-Osada Wojska działy Stokowa.

TYTUŁ: **Profil podłużny - przyłącza do kanału K-8; K-8.1; K-8.1.1 i K-8.1.2**

PROJEKTANT SPECJALNOŚCI INST. SANIT.: mgr inż. Małgorzata Warcholińska	PODPIS	NR UPR. 34/2003/Z8	STADIUM: Projekt budowlany
SPRAWDZAJĄCY SPECJALNOŚCI INST. SANIT.: mgr inż. Joanna Sierpiej		NR UPR. 4/89/Z0	SKALA: 1:100/1:500
OPRACOWAŁ: mgr inż. Damian Łukomski			DATA: kwiecień 2013r.
OPRACOWAŁ: inż. Konrad Szymański			NR PROJEKTU: – / NR ZLECENIA: 01/2012
OPRACOWAŁ: mgr inż. Sebastian Szymański			NR WERSJI: – / NR RYSUNKU: S101

STAROSTWO POWIATOWE w PIASECZNIE
Wydział Architektoniczno-Budowlany
REFERAT w LESZNOWOLI
ul. Gminnej Rady Narodowej 60
05-506 Lesznowola
tel. 22 708-91-36 lub 22 708-91-37

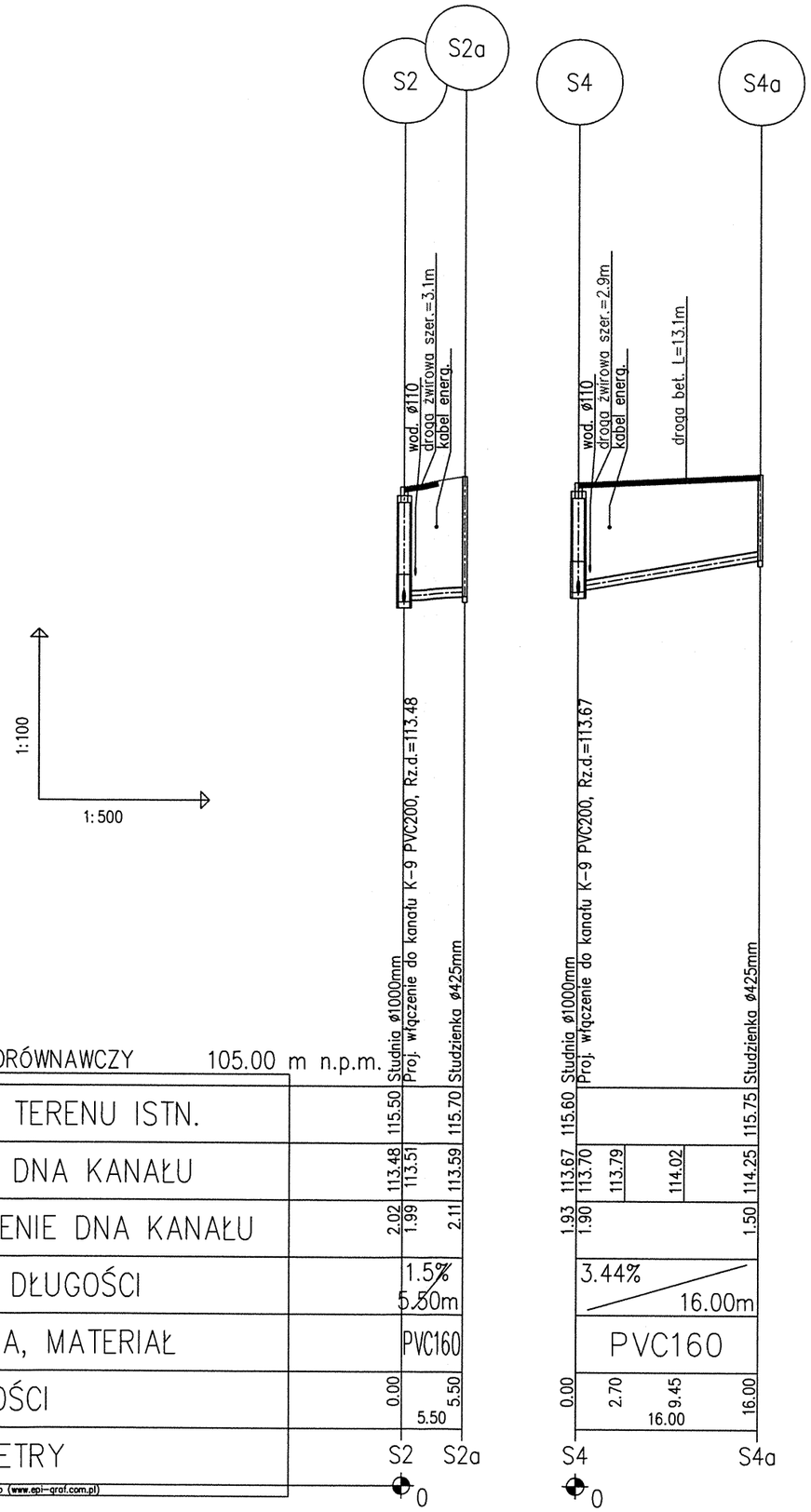

INWESTOR: GMINA LESZNOWOLA, ul. Gminnej Rady Narodowej 60, 05-506 Lesznowola

65-014 Zielona Góra, ul. Jana z Kolna 4
PRZEDSIĘBIORSTWO INŻYNIERII ŚRODOWISKA BSB Sp.J.

NAZWA INWESTYCJI:
KANALIZACJA SANITARNA W JAZGARZEWSZCZYŹNIE I ŁOZISKACH ORAZ W UL. KOLEJOWEJ W STAREJ IWICZNEJ

OBIEKT: KANALIZACJA SANITARNA I PRZEBUDOWA WODOCIĄGU
ADRES:
Gmina Lesznowola, obręby: Jazgarzewszczyzna, Kolonia Lesznowola, Łoziska i Stara Iwiczna oraz Piaseczno Miasto obręby nr: 29, 30, 45 i 60 i Piaseczno-Obszar Wiejski obręb Bobrowiec

TYTUŁ: *Profil podłużny – przyłącza do kanału: K-9*

PROJEKTANT SPECJALNOŚCI INST. SANIT.: *mgr inż. Małgorzata Warcholińska*	PODPIS	NR UPR. *34/2003/ZG*	STADIUM: *Projekt budowlany*
SPRAWDZAJĄCY SPECJALNOŚCI INST. SANIT.: *mgr inż. Joanna Siergiej*		NR UPR. *4/89/ZG*	SKALA: *1:100/1:500* / DATA: *kwiecień 2013r.*
OPRACOWAŁ: *mgr inż. Damian Łukomski*			NR PROJEKTU: *–* / NR ZLECENIA: *01/2012*
OPRACOWAŁ: *inż. Konrad Szymański*			NR WERSJI: *–* / NR RYSUNKU: ***S102***
OPRACOWAŁ: *mgr inż. Sebastian Szymański*			

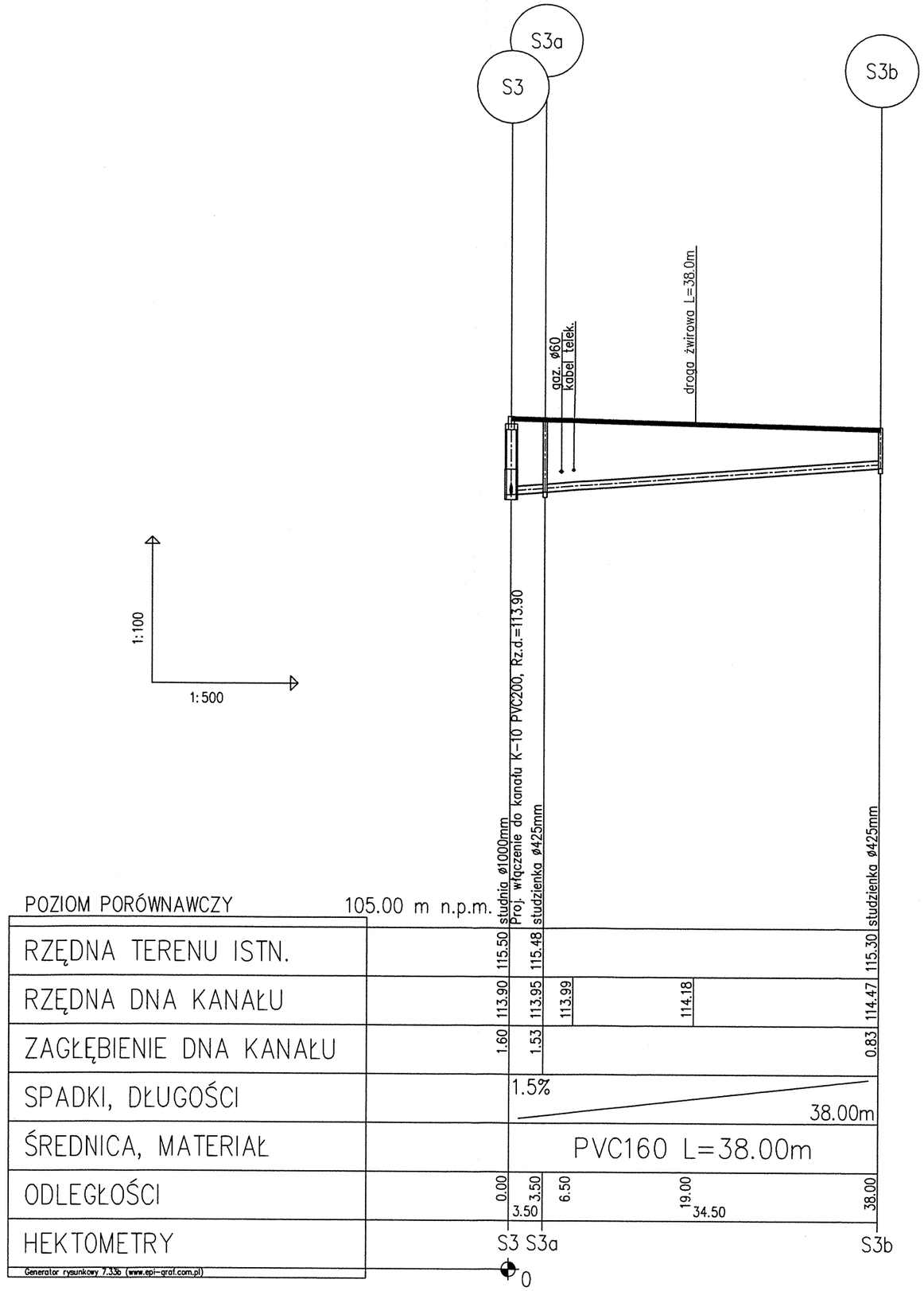

STAROSTWO POWIATOWE w PIASECZNIE
Wydział Architektoniczno-Budowlany
REFERAT w LESZNOWOLI
ul. Gminnej Rady Narodowej 60
05-506 Leszno wola
tel. 22 708-91-36 lub 22 708-91-37

INWESTOR: GMINA LESZNOWOLA, ul. Gminnej Rady Narodowej 60, 05-506 Lesznowola

65-014 Zielona Góra, ul. Jana z Kolna 4
PRZEDSIĘBIORSTWO INŻYNIERII ŚRODOWISKA BSB Sp.J.

NAZWA INWESTYCJI:
KANALIZACJA SANITARNA W JAZGARZEWSZCZYŹNIE I ŁOZISKACH ORAZ W UL. KOLEJOWEJ W STAREJ IWICZNEJ

OBIEKT: KANALIZACJA SANITARNA I PRZEBUDOWA WODOCIĄGU
ADRES:
Gmina Lesznowola, obręby: Jazgarzewszczyzna, Kolonia Lesznowola, Łoziska i Stara Iwiczna oraz Piaseczno Miasto obręby nr: 29, 30, 45 i 60 i Piaseczno-Obszar Wiejski obręb Bobrowiec

TYTUŁ: *Profil podłużny – przyłącza do kanału: K-10*

PROJEKTANT SPECJALNOŚCI INST. SANIT.: *mgr inż. Małgorzata Warcholińska*	PODPIS	NR UPR. *34/2003/ZG*	STADIUM: *Projekt budowlany*
SPRAWDZAJĄCY SPECJALNOŚCI INST. SANIT.: *mgr inż. Joanna Siergiej*		NR UPR. *4/89/ZG*	SKALA: *1:100/1:500* / DATA: *kwiecień 2013r.*
OPRACOWAŁ: *mgr inż. Damian Łukomski*			NR PROJEKTU: – / NR ZLECENIA: *01/2012*
OPRACOWAŁ: *inż. Konrad Szymański*			NR WERSJI: – / NR RYSUNKU: **S103**
OPRACOWAŁ: *mgr inż. Sebastian Szymański*			

STAROSTWO POWIATOWE w PIASECZNIE
Wydział Architektoniczno-Budowlany
REFERAT w LESZNOWOLI
ul. Gminne, Rady Narodowej 60
05-506 Lesznowola
tel. 22 708-91-36 lub 22 708-91-37

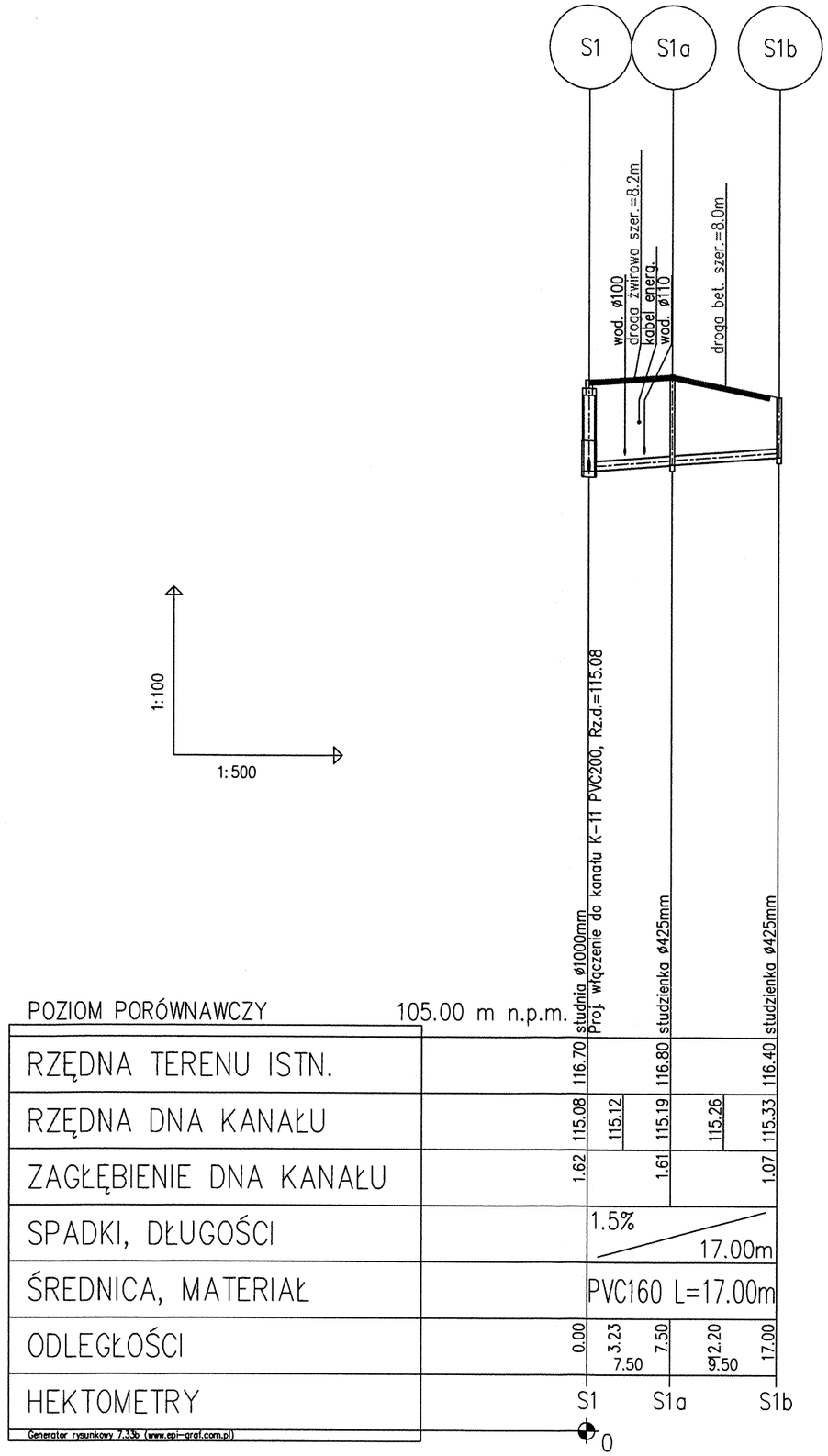

INWESTOR: GMINA LESZNOWOLA, ul. Gminnej Rady Narodowej 60, 05–506 Lesznowola

65-014 Zielona Góra, ul. Jana z Kolna 4
PRZEDSIĘBIORSTWO INŻYNIERII ŚRODOWISKA BSB Sp.J.

NAZWA INWESTYCJI:
KANALIZACJA SANITARNA W JAZGARZEWSZCZYŹNIE I ŁOZISKACH ORAZ W UL. KOLEJOWEJ W STAREJ IWICZNEJ

OBIEKT: KANALIZACJA SANITARNA I PRZEBUDOWA WODOCIĄGU
ADRES:
Gmina Lesznowola, obręby: Jazgarzewszczyzna, Kolonia Lesznowola, Łoziska i Stara Iwiczna oraz Piaseczno Miasto obręby nr: 29, 30, 45 i 60 i Piaseczno–Obszar Wiejski obręb Bobrowiec

TYTUŁ: *Profil podłużny – przyłącza do kanału: K–11*

PROJEKTANT SPECJALNOŚCI INST. SANIT.: *mgr inż. Małgorzata Warcholińska*	PODPIS	NR UPR. *34/2003/ZG*	STADIUM: *Projekt budowlany*
SPRAWDZAJĄCY SPECJALNOŚCI INST. SANIT.: *mgr inż. Joanna Siergiej*		NR UPR. *4/89/ZG*	SKALA: *1:100/1:500* / DATA: *kwiecień 2013r.*
OPRACOWAŁ: *mgr inż. Damian Łukomski*			NR PROJEKTU: *–* / NR ZLECENIA: *01/2012*
OPRACOWAŁ: *inż. Konrad Szymański*			NR WERSJI: *–* / NR RYSUNKU: ***S104***
OPRACOWAŁ: *mgr inż. Sebastian Szymański*			

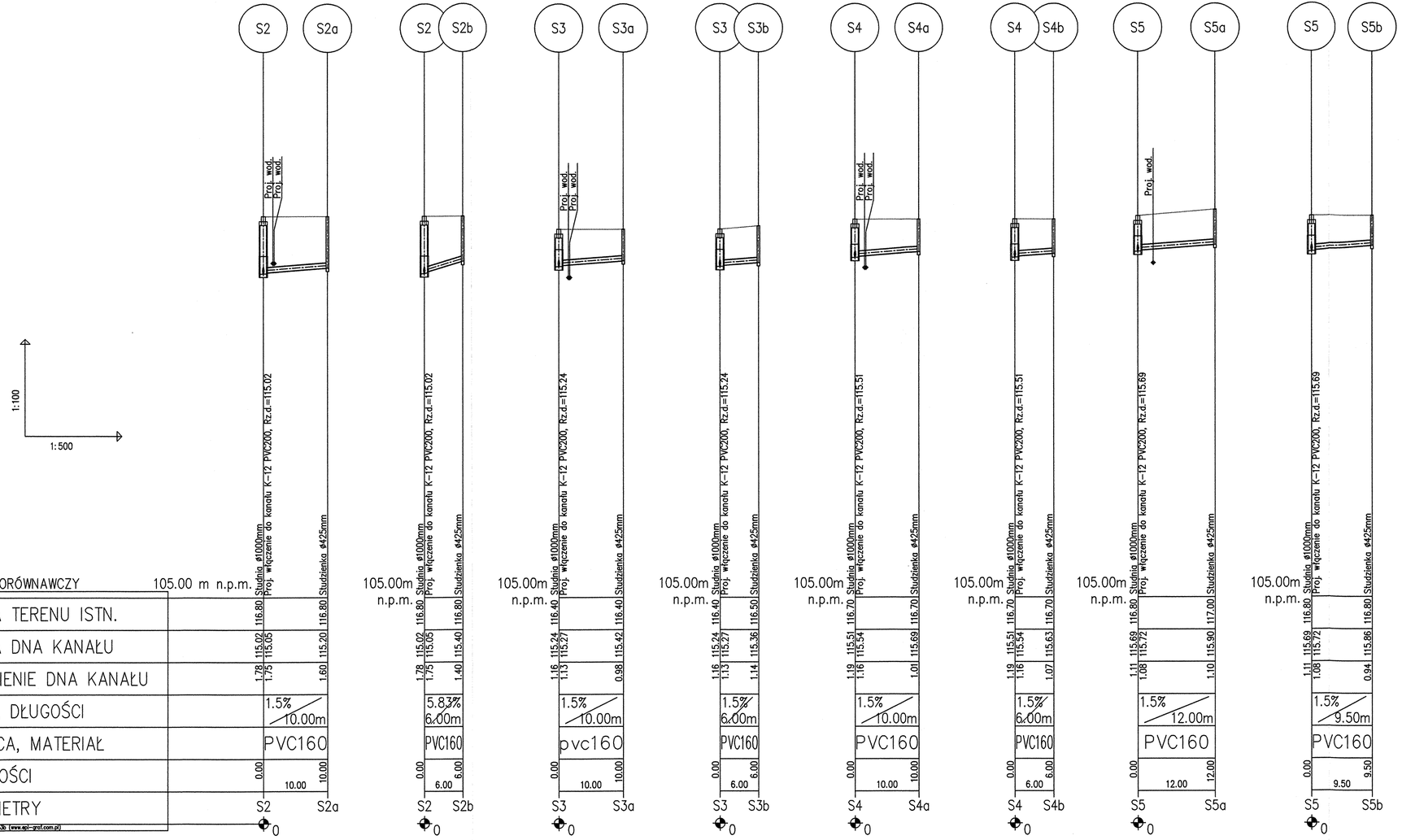

STAROSTWO POWIATOWE w PIASECZNIE
Wydział Architektoniczno-Budowlany
REFERAT w LESZNOWOLI
ul. Gminnej Rady Narodowej 60
05-506 Lesznowola
tel. 22 708-91-36 lub 22 708-91-37

Str.47

INWESTOR: GMINA LESZNOWOLA, ul. Gminnej Rady Narodowej 60, 05-506 Lesznowola

65-014 Zielona Góra, ul. Jana z Kolna 4
PRZEDSIĘBIORSTWO INŻYNIERII ŚRODOWISKA BSB Sp.J.

NAZWA INWESTYCJI:
KANALIZACJA SANITARNA W JAZGARZEWSZCZYŹNIE I ŁOZISKACH ORAZ W UL. KOLEJOWEJ W STAREJ IWICZNEJ

OBIEKT: KANALIZACJA SANITARNA I PRZEBUDOWA WODOCIĄGU
ADRES:
Gmina Lesznowola, obręby: Jazgarzewszczyzna, Kolonia Lesznowola, Łoziska i Stara Iwiczna oraz Piaseczno Miasto obręby nr: 29, 30, 45 i 60 i Piaseczno-Obszar Wiejski obręb Bobrowiec

TYTUŁ:
Profil podłużny – przyłącze do kanału K-12

PROJEKTANT SPECJALNOŚCI INST. SANIT.: *mgr inż. Małgorzata Warcholińska*	PODPIS	NR UPR. *34/2003/ZG*	STADIUM: *Projekt budowlany*
SPRAWDZAJĄCY SPECJALNOŚCI INST. SANIT.: *mgr inż. Joanna Siergiej*		NR UPR. *4/89/ZG*	SKALA: *1:100/1:500* / DATA: *kwiecień 2013r.*
OPRACOWAŁ: *mgr inż. Damian Łukomski*			NR PROJEKTU: *–* / NR ZLECENIA: *01/2012*
OPRACOWAŁ: *inż. Konrad Szymański*			
OPRACOWAŁ: *mgr inż. Sebastian Szymański*			NR WERSJI: *–* / NR RYSUNKU: ***S105***

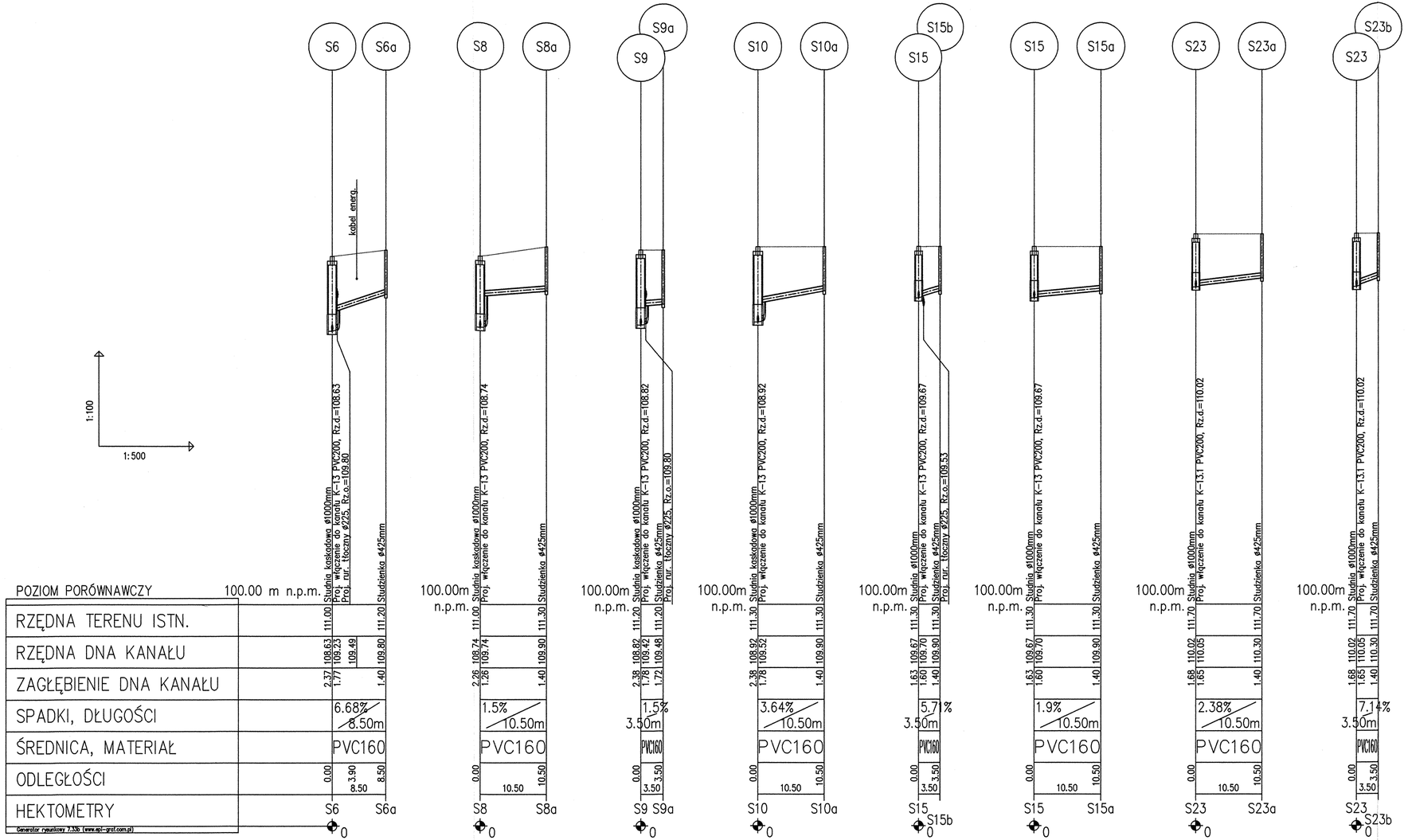

STAROSTWO POWIATOWE w PIASECZNIE
Wydział Architektoniczno-Budowlany
REFERAT w LESZNOWOLI
ul. Gminnej Rady Narodowej 60
05-506 Leszno wola
tel. 22 708-91-36 lub 22 708-91-37

Str.48

INWESTOR: GMINA LESZNOWOLA, ul. Gminnej Rady Narodowej 60, 05-506 Leszno wola

65-014 Zielona Góra, ul. Jana z Kolna 4
PRZEDSIĘBIORSTWO INŻYNIERII ŚRODOWISKA BSB Sp.J.

NAZWA INWESTYCJI:
KANALIZACJA SANITARNA W JAZGARZEWSZCZYŹNIE I ŁOZISKACH ORAZ W UL. KOLEJOWEJ W STAREJ IWICZNEJ

OBIEKT: KANALIZACJA SANITARNA I PRZEBUDOWA WODOCIĄGU
ADRES:
Gmina Leszno wola, obręby: Jazgarzewszczyzna, Kolonia Leszno wola, Łoziska i Stara Iwiczna oraz Piaseczno Miasto obręby nr: 29, 30, 45 i 60 i Piaseczno-Obszar Wiejski obręb Bobrowiec

TYTUŁ: *Profil podłużny – przyłącze do kanału: K-13 i K-13.1*

PROJEKTANT SPECJALNOŚCI INST. SANIT.: *mgr inż. Małgorzata Warcholińska*	PODPIS	NR UPR. 34/2003/ZG	STADIUM: *Projekt budowlany*
SPRAWDZAJĄCY SPECJALNOŚCI INST. SANIT.: *mgr inż. Joanna Siergiej*		NR UPR. 4/89/ZG	SKALA: 1:100/1:500
OPRACOWAŁ: *mgr inż. Damian Łukomski*			DATA: *kwiecień 2013r.*
OPRACOWAŁ: *inż. Konrad Szymański*			NR PROJEKTU: – / NR ZLECENIA: *01/2012*
OPRACOWAŁ: *mgr inż. Sebastian Szymański*			NR WERSJI: – / NR RYSUNKU: **S106**

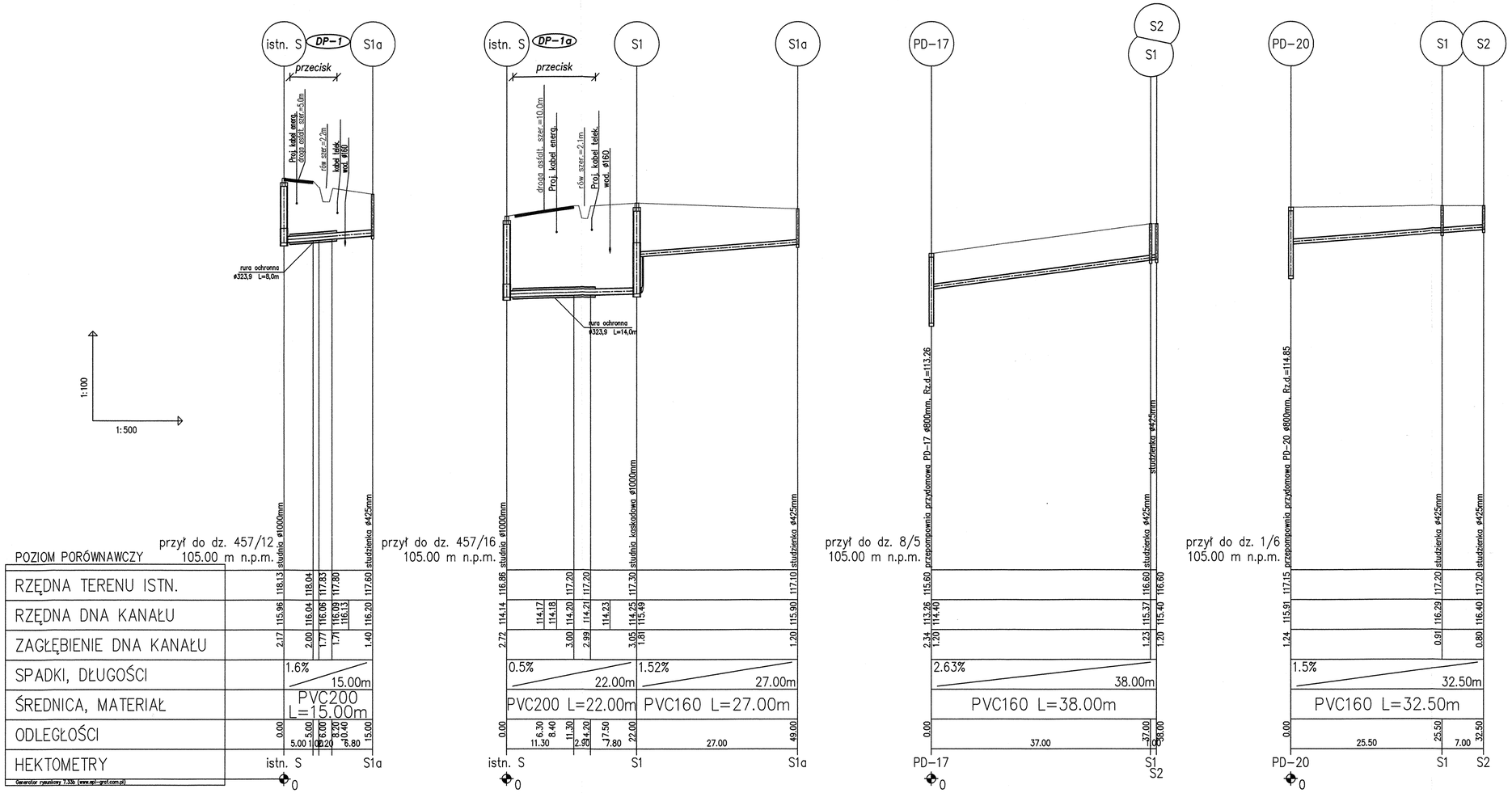

STAROSTWO POWIATOWE w PLASECZ.
Wydział Architektoniczno-Budowlany
REFERAT w LESZNOWOLI
ul. Gminnej Rady Narodowej 60
05-506 Leszno
tel. 22 708-91-36 lub 22 708-91-57

INWESTOR: GMINA LESZNOWOLA, ul. Gminnej Rady Narodowej 60, 05-506 Leszno

65-014 Zielona Góra, ul. Jana z Kolna 4
PRZEDSIĘBIORSTWO INŻYNIERII ŚRODOWISKA BSB Sp.z.o.o.

NAZWA INWESTYCJI:
KANALIZACJA SANITARNA W JAZGARZEWSZCZYŹNIE I ŁOZISKACH ORAZ W UL. KOLEJOWEJ W STAREJ IWICZNEJ

OBIEKT: KANALIZACJA SANITARNA I PRZEBUDOWA WODOCIĄGU
ADRES:
Gmina Leszno, obręby: Jazgarzewszczyzna, Kolonia Leszno, Łoziska i Stara Iwiczna oraz Piaseczno Miasto obręby nr: 29, 30, 45 i 60 i Piaseczno-Obszar Wiejski obręb Bobrowiec

TYTUŁ:
Profil podłużny – przyłącza do działek: 457/12, 457/16, 8/5 i 1/6

	PODPIS	NR UPR.	STADIUM:
PROJEKTANT SPECJALNOŚCI INST. SANIT.: mgr inż. Małgorzata Warcholińska		34/2003/ZG	Projekt budowlany
SPRAWDZAJĄCY SPECJALNOŚCI INST. SANIT.: mgr inż. Joanna Siergiej		4/89/ZG	SKALA: 1:100/1:500 — DATA: kwiecień 2013r.
OPRACOWAŁ: mgr inż. Damian Łukomski	Łukomski		NR PROJEKTU: – — NR ZLECENIA: 01/2012
OPRACOWAŁ: inż. Konrad Szymański	Szymański		
OPRACOWAŁ: mgr inż. Sebastian Szymański	Szymański		NR WERSJI: – — NR RYSUNKU: S107

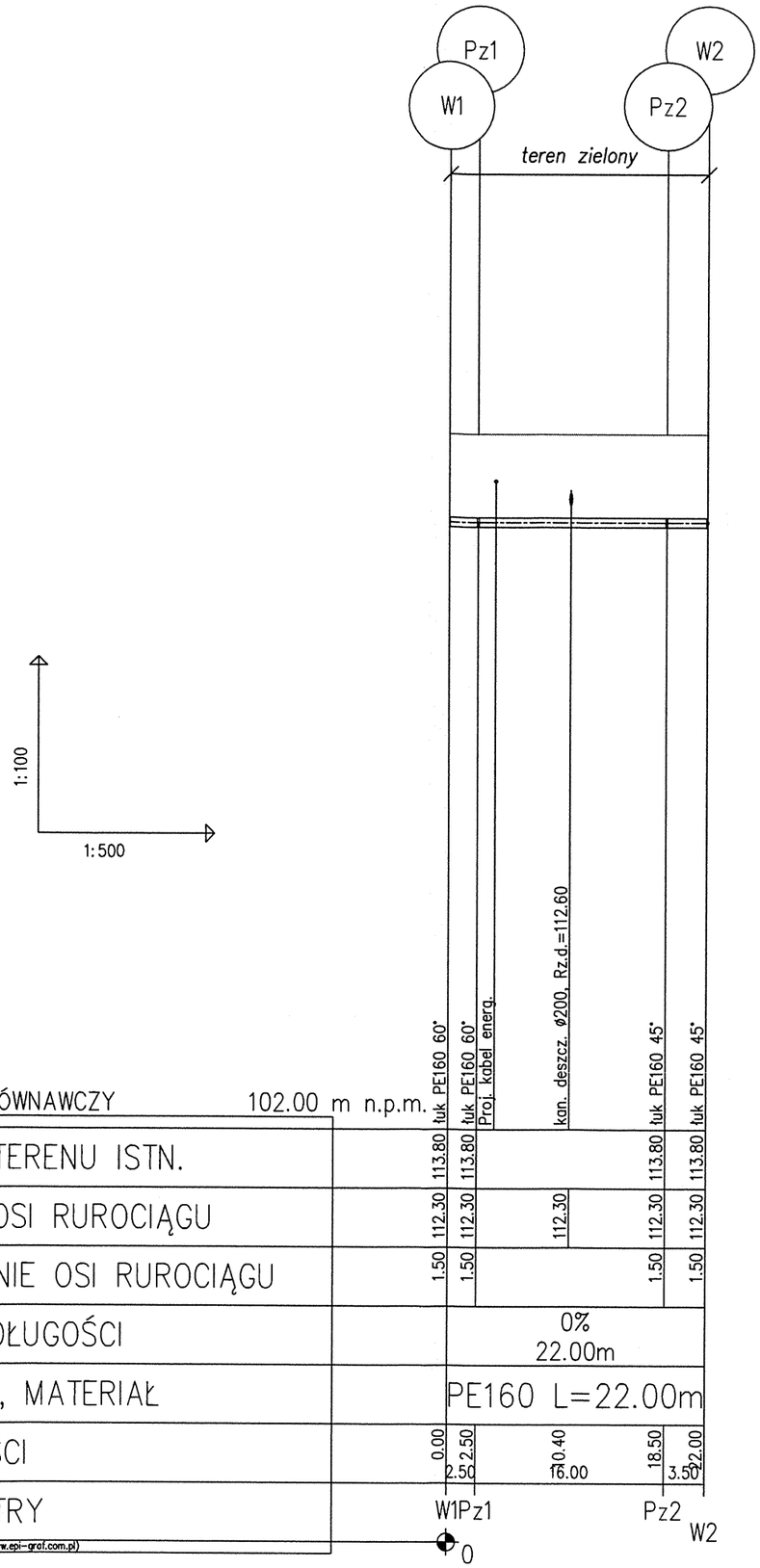

STAROSTWO POWIATOWE w PIASECZNIE
Wydział Architektoniczno-Budowlany
REFERAT w LESZNOWOLI
ul. Gminnej Rady Narodowej 60
05-506 Lesznowola
tel. 22 708-91-36 lub 22 708-91-37

OZNACZENIA:

(S1) – numer studni/przepompowni/punktu załamania

TZ	– teren zielony
DZ	– droga żwirowa
PU	– pole uprawne
DA	– droga asfaltowa
CHKB	– chodnik z kostki betonowej
DB	– droga betonowa
PB	– pobocze drogi
DKB	– droga z kostki betonowej
DG	– droga gruntowa
NG	– nawierzchnia gruntowa

INWESTOR: GMINA LESZNOWOLA, ul. Gminnej Rady Narodowej 60, 05-506 Lesznowola

65-014 Zielona Góra, ul. Jana z Kolna 4
PRZEDSIĘBIORSTWO INŻYNIERII ŚRODOWISKA BSB Sp.J.

NAZWA INWESTYCJI:
KANALIZACJA SANITARNA W JAZGARZEWSZCZYŹNIE I ŁOZISKACH ORAZ W UL. KOLEJOWEJ W STAREJ IWICZNEJ

OBIEKT: KANALIZACJA SANITARNA I PRZEBUDOWA WODOCIĄGU
ADRES: Gmina Lesznowola, obręby: Jazgarzewszczyzna, Kolonia Lesznowola, Łoziska i Stara Iwiczna oraz Piaseczno Miasto obręby nr: 29, 30, 45 i 60 i Piaseczno-Obszar Wiejski obręb Bobrowiec

TYTUŁ: *Profil podłużny: wodociąg – obejście przepompowni PS-5*

PROJEKTANT SPECJALNOŚCI INST. SANIT.: mgr inż. Małgorzata Warcholińska	PODPIS	NR UPR. 34/2003/ZG	STADIUM: Projekt budowlany
SPRAWDZAJĄCY SPECJALNOŚCI INST. SANIT.: mgr inż. Joanna Siergiej		NR UPR. 4/89/ZG	SKALA: 1:100/1:500 / DATA: kwiecień 2013r.
OPRACOWAŁ: mgr inż. Damian Łukomski			NR PROJEKTU: – / NR ZLECENIA: 01/2012
OPRACOWAŁ: inż. Konrad Szymański			
OPRACOWAŁ: mgr inż. Sebastian Szymański			NR WERSJI: – / NR RYSUNKU: S108

Ochrona przeciwporażeniowa zgodnie z PN-HD 60364-4-41:2009

System sieciowy TNC-S

Szafa sterownicza
(fabryczne wyposażenie przepompowni)

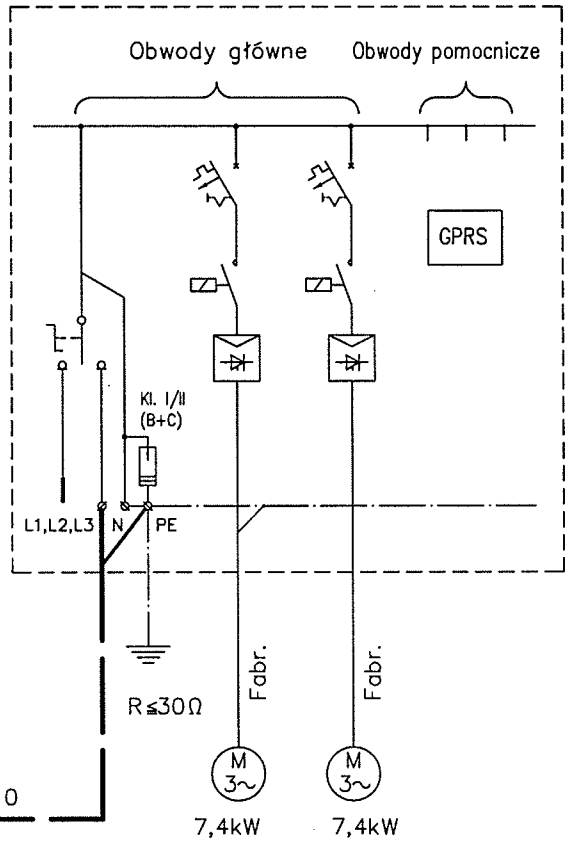

WLZ – YKY 4x10

Zasilanie ze złącza
kablowego ZK-4/SL-1
RE-Konstancin Jeziorna

STAROSTWO POWIATOWE w Piasecznie
Wydział Architektoniczno-Budowlany
REFERAT w LESZNOWOLI
ul. Gminnej Rady Narodowej 60
05-506 Leszno-Wola
tel. 22 708-91-35 lub 22 708-91-37

Str. 54

NAZWA INWESTYCJI: KANALIZACJA SANITARNA W JAZGARZEWSZCZYŹNIE I ŁOZISKACH ORAZ W UL. KOLEJOWEJ W STAREJ IWICZNEJ		OBIEKT: KANALIZACJA SANITARNA I PRZEBUDOWA WODOCIĄGU
PROJEKTANT SPECJALNOŚCI INST. ELEKTR.: inż. Janisław Rączka -upr. nr 114/75/Zg	Podpis: kwiecień 2015r.	ADRES: Teren Gminy Lesznowola obręby: Jazgarzewszczyzna, Kolonia Lesznowola, Łoziska i Stara Iwiczna oraz Piaseczno Miasto obręby nr: 29, 30, 45 i 60 i Piaseczno-Obszar Wiejski obręb Bobrowiec
		Tytuł rysunku: Przepompownia ścieków PS-1 Schemat zasilania

SKALA: BRAK

nr rys. E1

65-014 Zielona Góra ul. Jana z Kolna 4
PRZEDSIĘBIORSTWO INŻYNIERII ŚRODOWISKA BSB Sp.J.

Ochrona przeciwporażeniowa zgodnie z PN-HD 60364-4-41:2009

System sieciowy TNC-S

Szafa sterownicza
(fabryczne wyposażenie przepompowni)

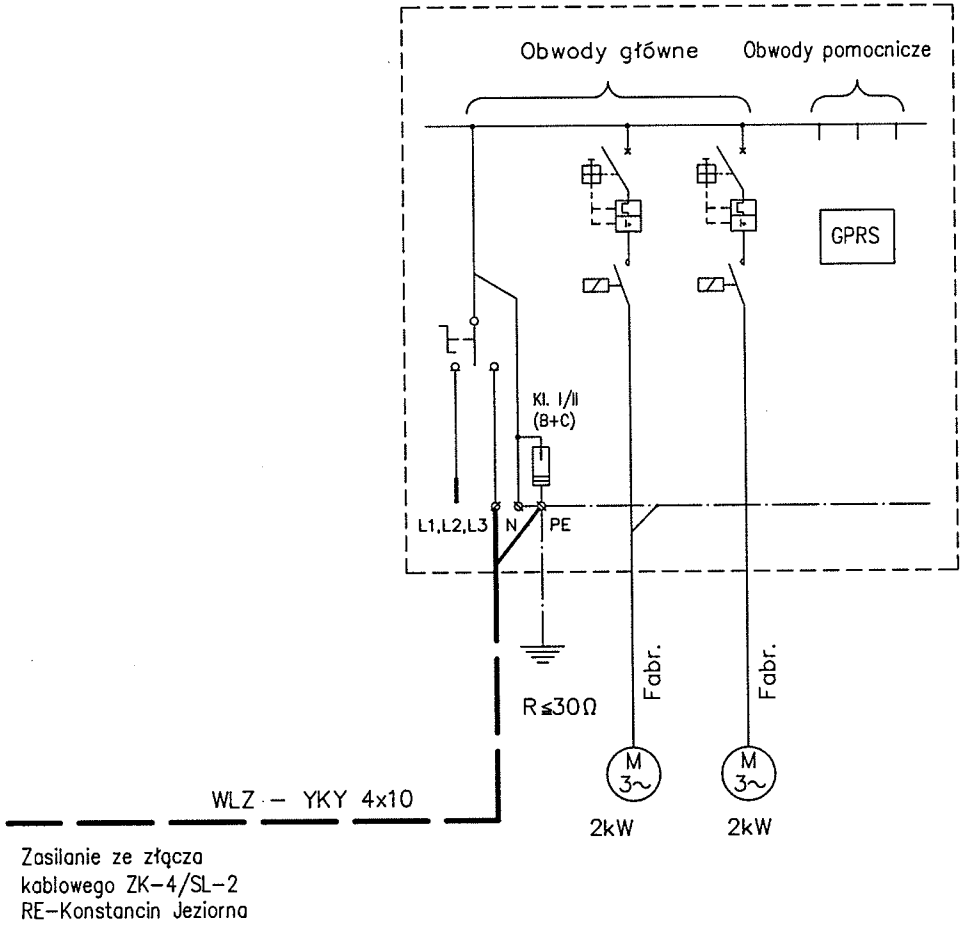

Zasilanie ze złącza
kablowego ZK-4/SL-2
RE-Konstancin Jeziorna

STAROSTWO POWIATOWE w PIASECZNIE
Wydział Architektoniczno-Budowlany
REFERAT w LESZNOWOLI
ul. Gminnej Rady Narodowej 60
05-506 Leszno
tel. 22 708-91-36 lub 22 708-91-37

Str. 52

65-014 Zielona Góra ul. Jana z Kolna 4 PRZEDSIĘBIORSTWO INŻYNIERII ŚRODOWISKA BSB Sp.J.	NAZWA INWESTYCJI: KANALIZACJA SANITARNA W JAZGARZEWSZCZYŹNIE I ŁOZISKACH ORAZ W UL. KOLEJOWEJ W STAREJ IWICZNEJ	OBIEKT: KANALIZACJA SANITARNA I PRZEBUDOWA WODOCIĄGU	
	PROJEKTANT SPECJALNOŚCI INST. ELEKTR.: inż. Janisław Rączka -upr. nr 114/75/Zg Podpis: kwiecień 2013r.	ADRES: Teren Gminy Lesznowola obręby: Jazgarzewszczyzna, Kolonia Lesznowola, Łoziska i Stara Iwiczna oraz Piaseczno Miasto obręby nr: 29, 30, 45 i 60 i Piaseczno-Obszar Wiejski obręb Bobrowiec	SKALA:
		Tytuł rysunku: Przepompownia ścieków PS-2 Schemat zasilania	nr rys. E2

Ochrona przeciwporażeniowa zgodnie z PN-HD 60364-4-41:2009

System sieciowy TNC-S

(fabryczne wyposażenie przepompowni)

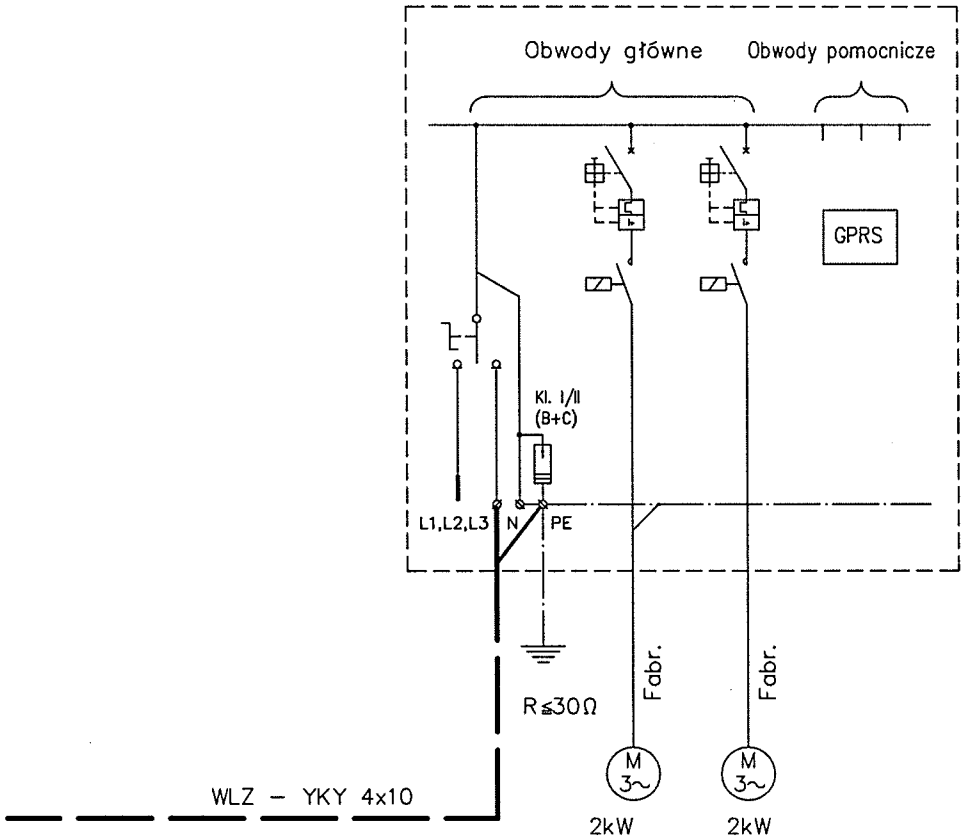

Zasilanie ze złącza
kablowego ZK nr 5858/SL-1
RE-Konstancin Jeziorna

STAROSTWO POWIATOWE w GRODZISKU
Wydział Architektoniczno-Budowlany
REFERAT w LESZNOWOLI
ul. Gminnej Rady Narodowej 60
05-506 Leszno-wola
tel. 22 708-91-36 lub 22 708-91-47

Str. 53

65-014 Zielona Góra ul. Jana z Kolna 4 PRZEDSIĘBIORSTWO INŻYNIERII ŚRODOWISKA BSB Sp.J.	NAZWA INWESTYCJI: KANALIZACJA SANITARNA W JAZGARZEWSZCZYŹNIE I ŁOZISKACH ORAZ W UL. KOLEJOWEJ W STAREJ IWICZNEJ	OBIEKT: KANALIZACJA SANITARNA I PRZEBUDOWA WODOCIĄGU	
	PROJEKTANT SPECJALNOŚCI INST. ELEKTR.: inż. Janisław Rączka -upr. nr 114/75/Zg Podpis: kwiecień 2013r.	ADRES: Teren Gminy Leszno-wola obręby: Jazgarzewszczyzna, Kolonia Leszno-wola, Łoziska i Stara Iwiczna oraz Piaseczno Miasto obręby nr: 29, 30, 45 i 60 i Piaseczno-Obszar Wiejski obręb Bobrowiec	SKALA:
		Tytuł rysunku: Przepompownia ścieków PS-3 Schemat zasilania	nr rys. E3

Ochrona przeciwporażeniowa zgodnie z PN-HD 60364-4-41:2009

System sieciowy TNC-S

Szafa sterownicza
(fabryczne wyposażenie przepompowni)

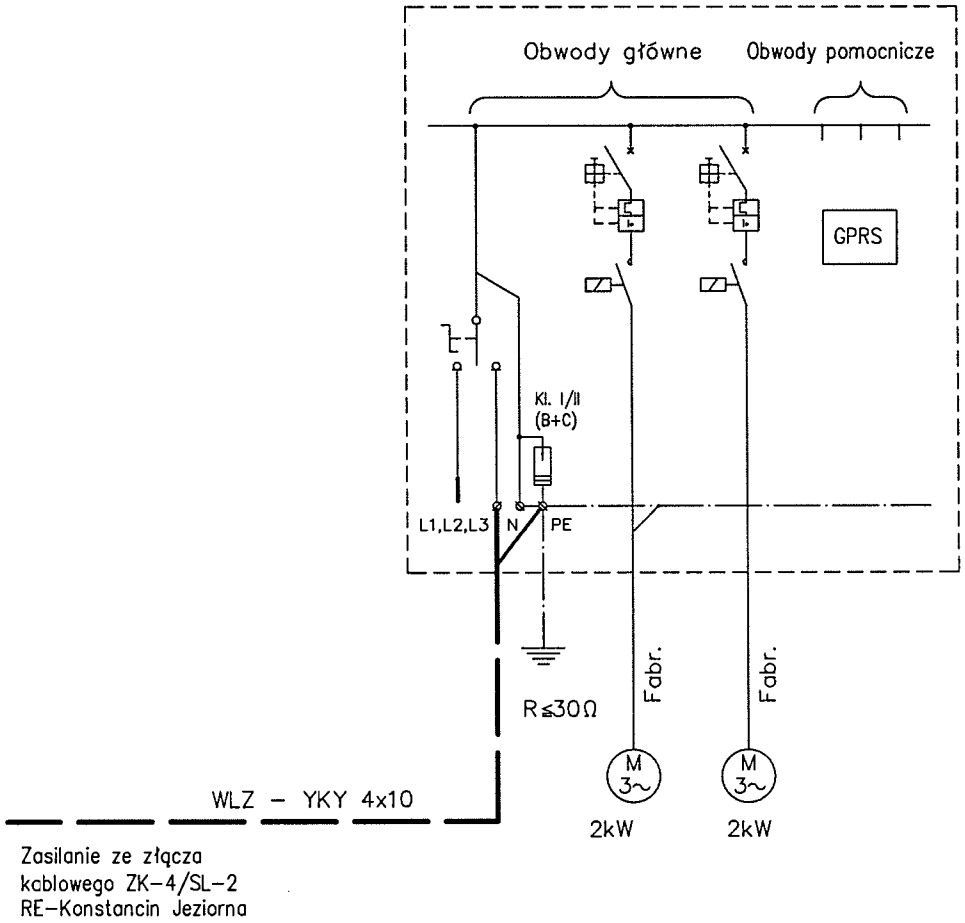

Zasilanie ze złącza
kablowego ZK-4/SL-2
RE-Konstancin Jeziorna

STAROSTWO POWIATOWE w PIASECZNIE
Wydział Architektoniczno-Budowlany
REFERAT w LESZNOWOLI
ul. Gminnej Rady Narodowej 60
05-506 Lesznowola
tel. 22 708-91-36 lub 22 708-91-37

54. 54

65-014 Zielona Góra ul. Jana z Kolna 4 PRZEDSIĘBIORSTWO INŻYNIERII ŚRODOWISKA BSB Sp.J.	NAZWA INWESTYCJI: KANALIZACJA SANITARNA W JAZGARZEWSZCZYŹNIE I ŁOZISKACH ORAZ W UL. KOLEJOWEJ W STAREJ IWICZNEJ		OBIEKT: KANALIZACJA SANITARNA I PRZEBUDOWA WODOCIĄGU
	PROJEKTANT SPECJALNOŚCI INST. ELEKTR.: inż. Janisław Rączka -upr. nr 114/75/Zg	Podpis: kwiecień 2013r.	ADRES: Teren Gminy Leszniowola obręby: Jazgarzewszczyzna, Kolonia Leszniowola, Łoziska i Stara Iwiczna oraz Piaseczno Miasto obręby nr: 29, 30, 45 i 60 i Piaseczno-Obszar Wiejski obręb Bobrowiec
			Tytuł rysunku: Przepompownia ścieków PS-4 Schemat zasilania

SKALA:

nr rys. E4

Ochrona przeciwporażeniowa zgodnie z PN-HD 60364-4-41:2009

System sieciowy TNC-S

Szafa sterownicza
(fabryczne wyposażenie przepompowni)

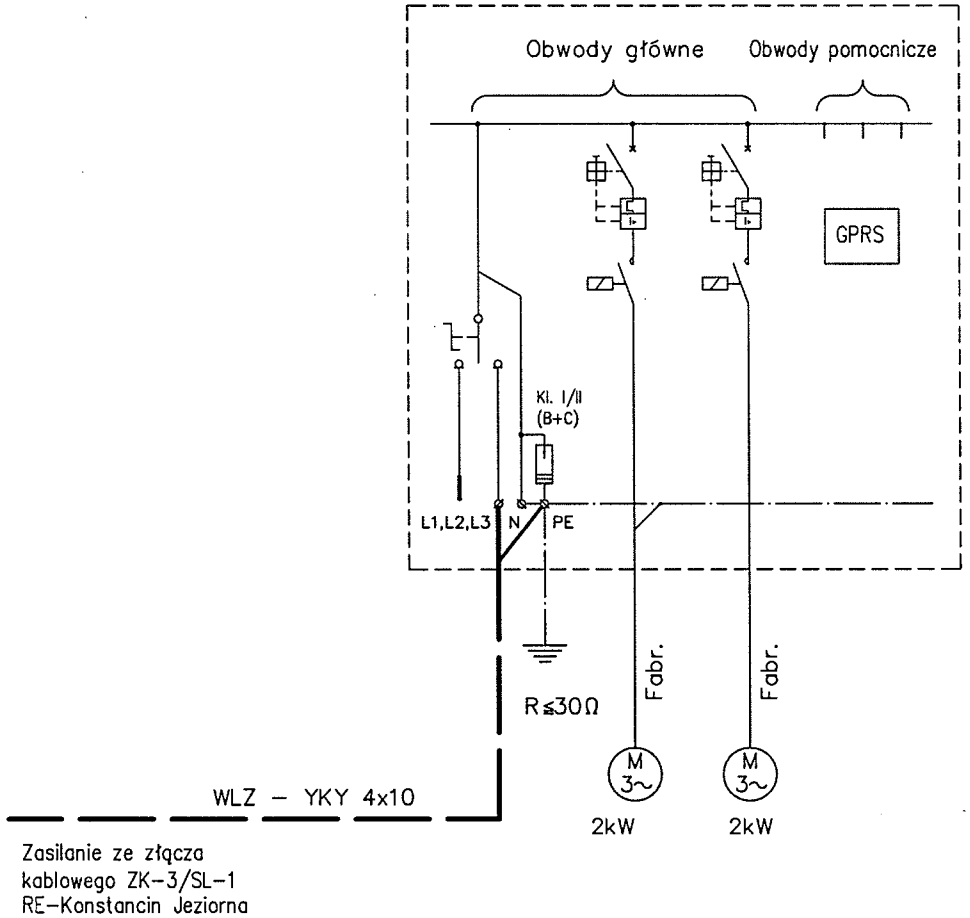

Zasilanie ze złącza
kablowego ZK-3/SL-1
RE-Konstancin Jeziorna

STAROSTWO POWIATOWE w Piaseczno
Wydział Architektoniczno-Budowlany
REFERAT w LESZNOWOLI
ul. Gminnej Rady Narodowej 30
05-506 Leszno
tel. 22 708-91-36 lub 22 708-91-37

SH.55

65-014 Zielona Góra ul. Jana z Kolna 4 PRZEDSIĘBIORSTWO INŻYNIERII ŚRODOWISKA BSB Sp.J.	NAZWA INWESTYCJI: KANALIZACJA SANITARNA W JAZGARZEWSZCZYŹNIE I ŁOZISKACH ORAZ W UL. KOLEJOWEJ W STAREJ IWICZNEJ	OBIEKT: KANALIZACJA SANITARNA I PRZEBUDOWA WODOCIĄGU	
	PROJEKTANT SPECJALNOŚCI INST. ELEKTR.: inż. Janisław Rączka -upr. nr 114/75/Zg Podpis: kwiecień 2013r.	ADRES: Teren Gminy Leszno dla obrębu Jazgarzewszczyzna, Kolonia Leszno, Łoziska i Stara Iwiczna oraz Piaseczno Miasto obręby nr: 29, 30, 45 i 60 i Piaseczno-Obszar Wiejski obręb Bobrowiec	SKALA:
		Tytuł rysunku: Przepompownia ścieków PS-5 Schemat zasilania	nr rys. E5

Ochrona przeciwporażeniowa zgodnie z PN-HD 60364-4-41:2009

System sieciowy TNC-S

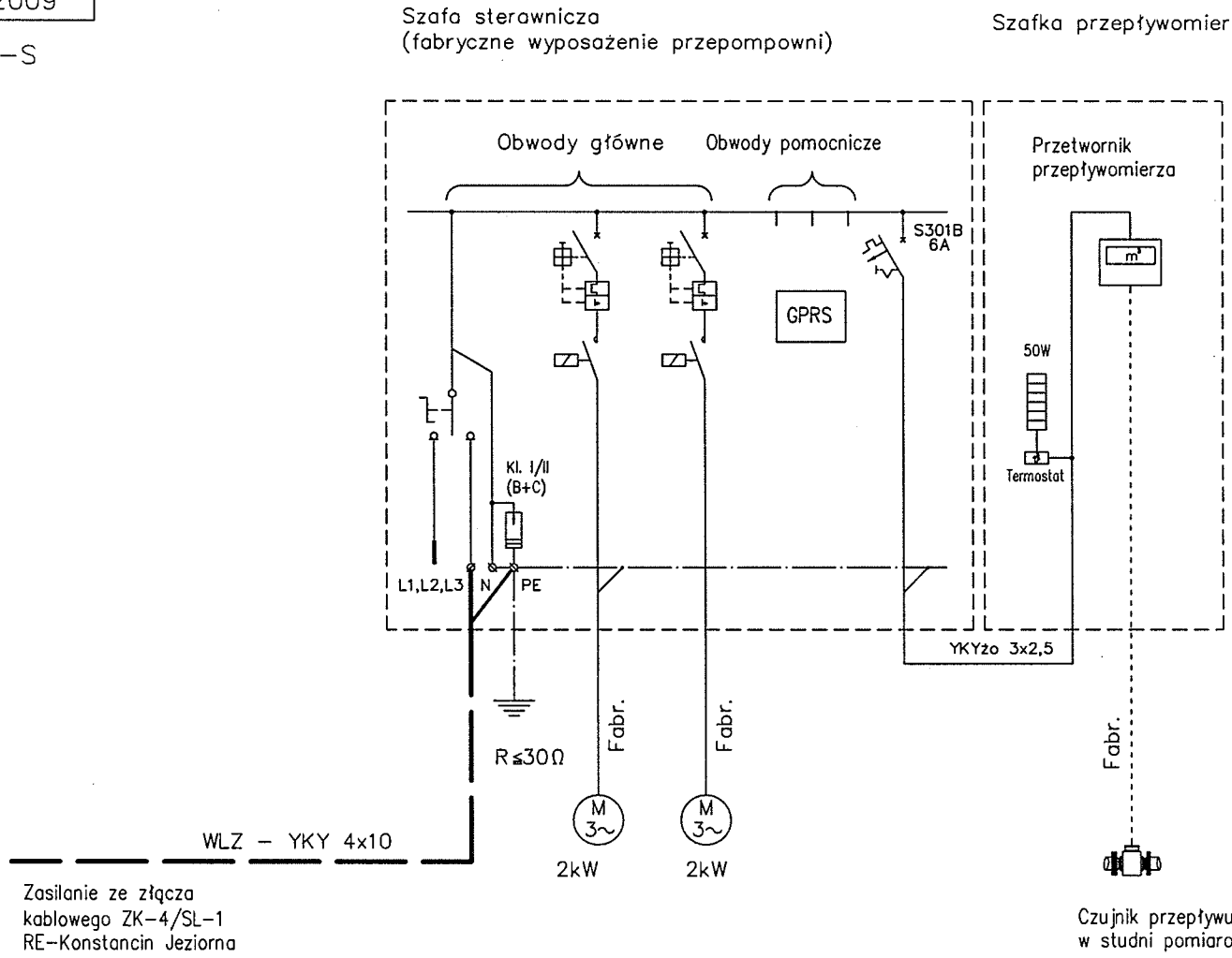

STAROSTWO POWIATOWE w PIASECZNIE
Wydział Architektoniczno-Budowlany
REFERAT w LESZNOWOLI
ul. Gminnej Rady Narodowej 60
05-506 Lesznowola
tel. 22 708-91-36 lub 22 708-91-37

NAZWA INWESTYCJI: KANALIZACJA SANITARNA W JAZGARZEWSZCZYŹNIE I ŁOZISKACH ORAZ W UL. KOLEJOWEJ W STAREJ IWICZNEJ		OBIEKT: KANALIZACJA SANITARNA I PRZEBUDOWA WODOCIĄGU
PROJEKTANT SPECJALNOŚCI INST. ELEKTR.: inż. Janisław Rączka -upr. nr 114/75/Zg	Podpis: kwiecień 2013r.	ADRES: Teren Gminy Leszniowola obręby: Jazgarzewszczyzna, Kolonia Leszniowola, Łoziska i Stara Iwiczna oraz Piaseczno Miasto obręby nr: 29, 30, 45 i 60 i Piaseczno-Obszar Wiejski obręb Bobrowiec
		Tytuł rysunku: Przepompownia ścieków PS-6 Schemat zasilania

65-014 Zielona Góra ul. Jana z Kolna 4
PRZEDSIĘBIORSTWO INŻYNIERII ŚRODOWISKA BSB Sp.J.

SKALA:

nr rys. E6

Sk. 56

Ochrona przeciwporażeniowa zgodnie z PN-HD 60364-4-41:2009

System sieciowy TNC-S

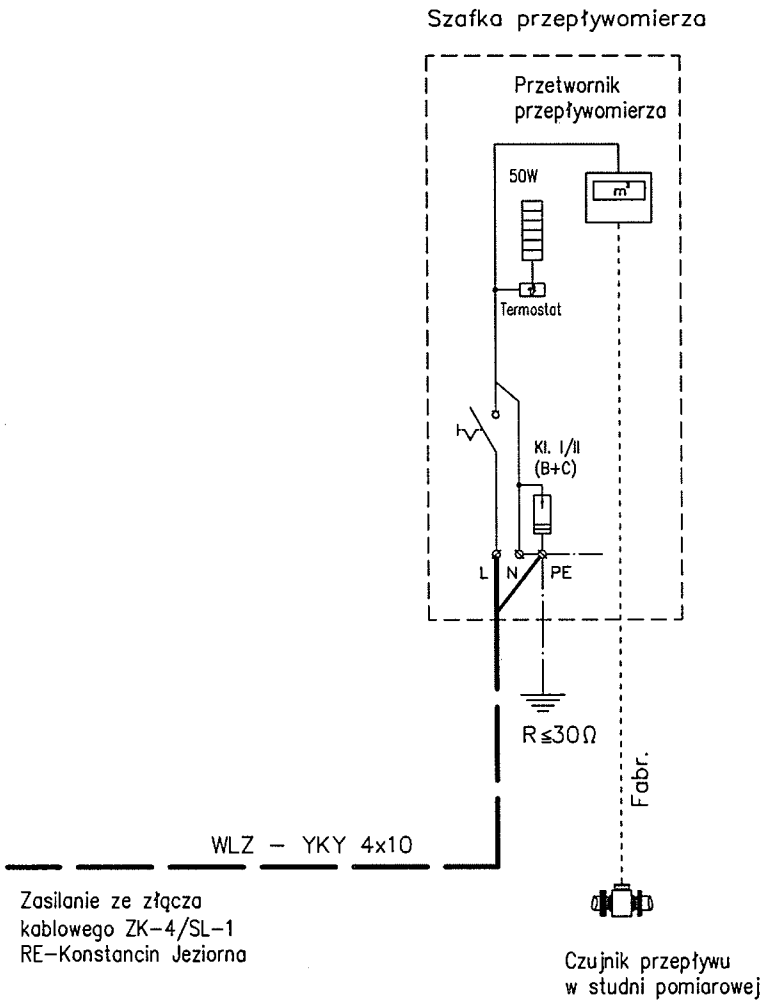

STAROSTWO POWIATOWE w PIASECZNIE
Wydział Architektoniczno-Budowlany
REFERAT w LESZNOWOLI
ul. Gminnej Rady Narodowej 60
05-506 Lesznowola
tel. 22 708-91-36 lub 22 708-91-37

541.67

65-014 Zielona Góra ul. Jana z Kolna 4 PRZEDSIĘBIORSTWO INŻYNIERII ŚRODOWISKA BSB Sp.J.	NAZWA INWESTYCJI: KANALIZACJA SANITARNA W JAZGARZEWSZCZYŹNIE I ŁOZISKACH ORAZ W UL. KOLEJOWEJ W STAREJ IWICZNEJ	OBIEKT: KANALIZACJA SANITARNA I PRZEBUDOWA WODOCIĄGU	
	PROJEKTANT SPECJALNOŚCI INST. ELEKTR.: inż. Janisław Rączka -upr. nr 114/75/Zg Podpis: kwiecień 2013r.	ADRES: Teren Gminy Leszniowola obręby: Jazgarzewszczyzna, Kolonia Leszniowola, Łoziska i Stara Iwiczna oraz Piaseczno Miasto obręby nr: 29, 30, 45 i 60 i Piaseczno-Obszar Wiejski obręb Bobrowiec	SKALA:
		Tytuł rysunku: Studnia pomiarowa przepływu ścieków SP-1 Schemat zasilania	nr rys. E7