

••• **PROJEKT BUDOWLANY** •••
Tom II z VI

PROJEKT ZAGOSPODAROWANIA TERENU

NAZWA
OBIEKTU:

**KANALIZACJA SANITARNA Z PRZYLECZAMI
I PRZEBUDOWA WODOCIĄGU**

ADRES
OBIEKTU:

województwo mazowieckie, powiat piaseczyński

Teren Gminy Lesznowola

Jednostka ewidencyjna: 141803_2, Lesznowola

Obręb: 0006, Jazgarzewszczyzna – Działki nr: 1/4, 1/5, 1/6, 1/7, 2, 5/1, 5/4, 5/6, 8/3, 8/5, 8/17, 8/18, 8/19, 8/20, 8/21, 9/4, 9/6, 9/7, 10/4, 12/4, 12/7, 12/8, 12/9, 14/42, 16/2, 17/14, 17/46, 17/54, 19/6, 20/8, 20/15, 21/1, 21/2, 25/11, 25/21, 26/6, 26/7, 27/6, 27/13, 31/6, 31/11, 36/3, 38/5, 38/6, 41/2, 41/5, 58/1, 59/2, 59/3, 63, 64, 65/1, 67, 71/9, 75/3, 75/5, 77/3, 78/5, 83, 84, 87/2, 109, 115, 116, 117, 129, 139, 140, 143/1, 143/5, 143/8.

Obręb: 0007, Kolonia Lesznowola – Działka nr: 59

Obręb: 0015, Łoziska – Działki nr: 3/11, 3/12, 4/9, 4/14, 4/21, 4/23, 4/27, 4/37, 4/55, 6/1, 10/1, 10/2, 10/8, 10/9, 10/12, 12/2, 12/9, 12/12, 16/1, 16/4, 16/13, 17/11, 19, 22/4, 22/36, 25/3, 29/15, 29/16, 34/3, 47/1, 52, 53/17, 53/22, 53/28, 54/18, 54/23, 54/31, 62/1, 65/2, 65/30, 65/32, 65/33, 73/1, 73/5, 73/6, 74/6, 74/8, 75/4, 75/6, 75/10, 84/2, 84/5, 84/6, 84/12, 84/22, 84/23, 84/27, 85/6, 85/8, 86/8, 86/10, 86/13, 90/2, 90/6, 90/7, 90/9, 92/8, 96/2, 96/3, 96/4, 97/1, 97/5, 116/6, 116/7, 119/2, 119/6, 119/7, 121/8, 137/3, 137/5, 137/8, 137/10, 142/2, 146/1, 146/2, 146/7, 148/1, 151, 158/1, 158/2, 158/9, 161/2, 161/4, 161/5, 199, 224, 225, 226, 227, 233/3, 234/1, 457/11, 457/13, 457/14.

Obręb: 0025, Stara Iwiczna – Działki nr: 19/1, 87/1, 87/7, 87/37, 106/20, 108/1, 108/5, 108/14, 108/15, 109/3, 109/7, 109/8, 110/1, 110/2, 111, 115/1, 213, 234.

Teren Miasta i Gminy Piaseczno

Jednostka ewidencyjna: 141804_5, Piaseczno-Obszar Wiejski

Obręb: 0005, Bobrowiec – Działki nr: 68/1, 68/3, 68/5.

Jednostka ewidencyjna: 141804_4, Piaseczno-Miasto

Obręb: 0029, 29 - Działka nr: 81

Obręb: 0030, 30 - Działki nr: 14/8, 56.

Obręb: 0045, 45 - Działka nr: 32/19

Obręb: 0060, 60 - Działka nr: 100/16, 100/28, 100/29, 100/30, 100/33, 100/34, 100/38, 104/34.

BRANŻA: Sanitarna i elektryczna

NAZWA
INWESTYCJI:

**KANALIZACJA SANITARNA W JAZGARZEWSZCZYŹNIE I
ŁOZISKACH ORAZ W UL. KOLEJOWEJ W STAREJ IWICZNEJ**

INWESTOR:

Gmina Lesznowola z siedzibą: Urząd Gminy Lesznowola,
ul. Gminnej Rady Narodowej 60, 05-506 Lesznowola.







JEDNOSTKA
PROJEKTOWANIA:

Przedsiębiorstwo Inżynierii Środowiska BSB Sp.j.
ul. Jana z Kolna 4, 65-014 Zielona Góra

NR UMOWY: 01/2012

DATA OPRACOWANIA: lipiec'2013r

Autorów projektu oraz spis zawartości projektu budowlanego zamieszczono na kolejnej stronie

AUTORZY PROJEKTU	IMIĘ NAZWISKO	UPRAWNIENIA SPECJALNOŚĆ	PODPIS
PROJEKTANT branża sanitarna	mgr inż. Małgorzata Warcholińska	uprawnienia bud. nr 34/2003/ZG do projekt. i kierow. bez ograniczeń, w specjalności instalacyjno-inżynierskiej	
PROJEKTANT branża elektryczna	inż. Janisław Rączka	uprawnienia nr 114/75/Zg do projektowania instalacji elektrycznych	
SPRAWDZIŁ branża sanitarna	mgr inż. Joanna Siergiej	upr. proj. nr 4/89/ZG Specjalność: sieci, instalacje i urządzenia sanitarne	
OPRACOWAŁ branża sanitarna	mgr inż. Sebastian Szymański		
OPRACOWAŁ branża sanitarna	mgr inż. Damian Łukomski		
OPRACOWAŁ branża sanitarna	inż. Konrad Szymański		

SPIS ZAWARTOŚCI PROJEKTU BUDOWLANEGO

Dla inwestycji pod nazwą: „KANALIZACJA SANITARNA W JAZGARZEWSCZYŃNIE I ŁOZISKACH ORAZ W UL. KOLEJOWEJ W STAREJ IWICZNEJ”

Nazwa obiektu: **KANALIZACJA SANITARNA I PRZEBUDOWA WODOCIĄGU**

- Oświadczenie wynikające z wymogów Prawa budowlanego Art.20 ust.4. – Tom I
- Projekt zagospodarowania terenu część opisowa – Tom I
- Informacja dotycząca bezpieczeństwa i ochrony zdrowia – Tom I
- Załączniki formalno-prawne – Tom I i II
Spis załączonych uzgodnień zamieszczono na stronie 2 Tomu I
- Projekt zagospodarowania terenu część rysunkowa – Tom III i IV
- Projekt architektoniczno-budowlany – branża sanitarna – opis techniczny – Tom V
- Projekt architektoniczno-budowlany – branża elektryczna – opis techniczny – Tom V
- Geotechniczne warunki posadowienia obiektów budowlanych – Tom V
- Projekt architektoniczno-budowlany – branża sanitarna – część rysunkowa – Tom V i VI
- Projekt architektoniczno-budowlany – branża elektryczna – część rysunkowa – Tom VI

STAROSTWO POWIATOWE W PIASECZNYM
Wydział Architektoniczno-Budowlany
REKONSTRUKCJA WOLI
ul. Gminnej Rady Narodowej 60
15-006 Piaseczno, Lesznowola
tel. 22 708-91-33 lub 22 708-91-37

NR UMOWY: 01/2012

DATA OPRACOWANIA: lipiec'2013r

PROJEKT BUDOWLANY - TOM II

„KANALIZACJA SANITARNA I PRZEBUDOWA WODOCIĄGU” jest obiektem wielkogabarytowym. Rozmiary dokumentacji projektowej spowodowały, że konieczne było zastosowanie oprawy wielotomowej co jest dopuszczalne zgodnie z §6.3 Rozporządzenia w sprawie szczegółowego zakresu i formy projektu budowlanego.

PROJEKT BUDOWLANY podzielono na następujące tomy:

Tom I – PROJEKT ZAGOSPODAROWANIA TERENU

1. Oświadczenie wynikające z wymogów Prawa budowlanego Art.20 ust.4
2. Projekt zagospodarowania terenu część opisowa
3. Informacja dotycząca bezpieczeństwa i ochrony zdrowia
4. Załączniki formalno-prawne (ZAŁ.1÷17)

Tom II – PROJEKT ZAGOSPODAROWANIA TERENU

Załączniki formalno-prawne (ZAŁ.18 ÷ 20)

Tom III – PROJEKT ZAGOSPODAROWANIA TERENU

Projekt zagospodarowania terenu część rysunkowa - rysunki nr 0÷40

Tom IV – PROJEKT ZAGOSPODAROWANIA TERENU

Projekt zagospodarowania terenu część rysunkowa - rysunki nr S0÷S32

Tom V – PROJEKT ARCHITEKTONICZNO-BUDOWLANY

1. Projekt architektoniczno-budowlany – branża sanitarna – opis techniczny
2. Projekt architektoniczno-budowlany – branża elektryczna – opis techniczny
3. Geotechniczne warunki posadawienia obiektów budowlanych.
4. Projekt architektoniczno-budowlany – branża sanitarna – część rysunkowa (Rys. S33÷S60)

Tom VI – PROJEKT ARCHITEKTONICZNO-BUDOWLANY

1. Projekt architektoniczno-budowlany – branża sanitarna – część rysunkowa (Rys. S61÷S108)
2. Projekt architektoniczno-budowlany – branża elektryczna – część rysunkowa (Rys. E1÷E7)

STAROSTWO POWIATOWE W PIASECZNI
Wydział Architektoniczno-Budowlany
REFERAT W LESZNOWOLI
ul. Gminnej Rady Narodowej 60
05-506 Lesznówola
tel. 22 708-91-36 lub 22 708-91-37

SPIS ZAWARTOŚCI PROJEKTU BUDOWLANEGO - TOM II

ZAŁĄCZNIKI FORMALNO-PRAWNE

Nr Zał.	Temat opinii	Instytucja opiniująca	Nr i data Decyzji / opinii	Nr strony
18	Opinia – Uzgodnienie lokalizacji projektowanego uzbrojenia terenu	Starosta Piaseczyński ZUDP 05-500 Piaseczno ul. Chyliczkowska 14	Opinia nr 1208/2012 z 15.03.2013r.	2÷49
19	Uzgodnienie projektu budowlanego – wynikające z decyzji uzyskanej w ZDP w Piasecznie	Zarząd Dróg Powiatowych w Piasecznie Dział Zarządzania Drogami i Obiektami Drogowymi	30.07.2013r.	50
20	Zgoda na wykonanie robót w zbliżeniu do granicy obszaru kolejowego	PKP Polskie Linie Kolejowe .A. Zakład Linii Kolejowych w Warszawie Dział Nieruchomości i Obiektów Inżynierskich, Ul. Jagiellońska 78 03-301 Warszawa	IZDK-505-174a- 2/2013/EB Z 19.07.2013r.	54
21	Uzgodnienie projektu budowlanego	Mazowiecki Zarząd Dróg Wojewódzkich w Warszawie 00-048 Warszawa ul. Mazowiecka 14	W nawiązaniu do Decyzji nr 794/10/2012 z dn. 15.10.2012r. – uzgodnienie z dnia 05.06.2013r.	57
22	Zgoda na odstępstwo od przepisów dotyczących wykonywania robót w pobliżu terenu PKP	Starosta Piaseczyński Referat w Lesznówoli u. Gminnej Rady Narodowej 60 05-506 Lesznówola	Postanowienie z dnia 16.09.2013 Rej. ARB- LR.R.6740.683.2013.K G.HS	58
23	Uzgodnienie projektu budowlanego	Przedsiębiorstwo Wodociągów i Kanalizacji w Piasecznie Sp. z o.o. ul. Żeromskiego 39, 05-500 Piaseczno		59

Piaseczno, dnia 15.03.2013 r.

STAROSTA PIASECZYŃSKI
05-500 Piaseczno
ul. Chyliczkowska 14

STAROSTWO POWIATOWE w PIASECZNI
Wydział Architektoniczno-Budowlany
REFERAT w LESZNOWOLI
ul. Gminnej Rady Narodowej 60
05-506 Lesznówola
tel. 22 708-91-36 lub 22 708-91-37

OPINIA nr 1208/2012
uzgodnienia dokumentacji projektowej

Przedmiot uzgodnienia: **lokalizacja kanalizacji z przyłączami, przyłączy energetycznych oraz przekładki części wodociągu.**

Inwestor: **Urząd Gminy Lesznówola**

Data wpływu zlecenia: 2013-01-28

Data wpływu do Zespołu: 29.01.2013

Zgodnie z art. 27 ustawy z dnia 17 maja 1989 r. Prawo geodezyjne i kartograficzne (Dz. U. Nr 30, poz. 163 z późn. zm. t.j. Dz. U. Z 2010r Nr.193 poz. 1287),

Inwestorzy są zobowiązani :

- zapewnić wyznaczanie i dokonywanie geodezyjnych pomiarów powykonawczych przez jednostki uprawnione do wykonywania prac geodezyjnych.

- pomiary powykonawcze sieci podziemnego uzbrojenia terenu układanej w wykopach otwartych należy wykonać przed ich zakryciem .

Zgodnie z art. 48 ust.1 pkt.3 „kto wbrew przepisom art. 15 niszczy, uszkadza, przemieszcza znaki geodezyjne, grawimetryczne lub magnetyczne i urządzenia zabezpieczające te znaki oraz budowle triangulacyjne, a także nie zawiadamia właściwych organów o zniszczeniu, uszkodzeniu lub przemieszczeniu znaków geodezyjnych, grawimetrycznych lub magnetycznych i urządzeń zabezpieczających te znaki oraz budowli triangulacyjnych podlega karze grzywny.

Zgodnie z § 13.1. Rozporządzenia Ministra Rozwoju Regionalnego i Budownictwa z dnia 2 kwietnia 2001r. w sprawie geodezyjnej ewidencji sieci uzbrojenia terenu oraz zespołów uzgadniania dokumentacji projektowej – „Uzgodnienie zachowuje ważność przez okres 3 lat od dnia wydania opinii w sprawie uzgodnienia usytuowania projektowanych sieci uzbrojenia terenu.”

Zespół Uzgadniania Dokumentacji Projektowej opiniuje **pozytywnie** lokalizację obiektu położonego :

Gmina: **Lesznówola, Piaseczno**

Miasto (wieś): **Łoziska, Jazgarzewszczyzna, Stara Iwiczna, Bobrowiec,**
m. Piaseczno- obr. 30, 45, 60

Ulica :

Nr ew. działki: **wg zał. mapowego stanowiącego integralną część opinii**

UWAGI I ZALECENIA

Prace w pobliżu punktów osnowy wykonywać ręcznie bez naruszenia ich posadowienia pod bezwzględny nadzorem Wydziału Geodezji i Katastru.

Przed rozpoczęciem inwestycji punkty osnowy geodezyjnej zabezpieczyć zgodnie z dołączonym szkicem zabezpieczenia punktów geodezyjnych.

wyrażenie zgody na zajęcie pasa drogowego wystąpić do zarządcy drogi.

Zarządca drogi Urząd Miasta i Gminy Piaseczno uzgadnia pod warunkiem:

- uzyskać zgodę na umieszczenie infrastruktury w pasie drogowym
- uzgodnić warunki odtworzenia nawierzchni pasa drogowego
- w sąsiedztwie istniejącego uzbrojenia prace realizować pod nadzorem eksploatatora.

PGE Dystrybucja S A- O terminie rozpoczęcia prac ziemnych powiadomić Rejonową Dyspozycję Ruchu RE Jeziorna, tel.22 701 32 00 lub 22 701 32 22. W miejscach zbliżeń i skrzyżowań z kablami energetycznymi prace ziemne wykonywać ręcznie z zachowaniem wiedzy technicznej zawartej w normie PN-76/E-05125 oraz ustaleniami roboczymi w Dziale Technicznym RE. Prace wykonywać wyłącznie w stanie beznapięciowym istniejących urządzeń energetycznych i bezwzględnie pod nadzorem pracownika Dozoru Rejonu Energetycznego.

PGE Dystrybucja S A- W miejscach zbliżeń do słupów i kabli energetycznych roboty ziemne wykonywać ręcznie bez naruszania ich posadowienia.

W miejscach skrzyżowań z siecią gazową i jej pobliżu prace prowadzić ręcznie w porozumieniu i pod nadzorem O/Zakład Gazowniczy Warszawa, 02-222 Warszawa, Al. Jerozolimskie 179.

T1 W miejscach skrzyżowań i zbliżeń do sieci telekomunikacyjnej prace ziemne wykonywać ręcznie z zachowaniem ostrożności pod nadzorem TP S A Techniczna Obsługa Klienta Wydział Utrzymania Sieci, ul. Brzeska 24, 03-737 Warszawa.

z up. Starosty Piaseczyńskiego
Podinspektor

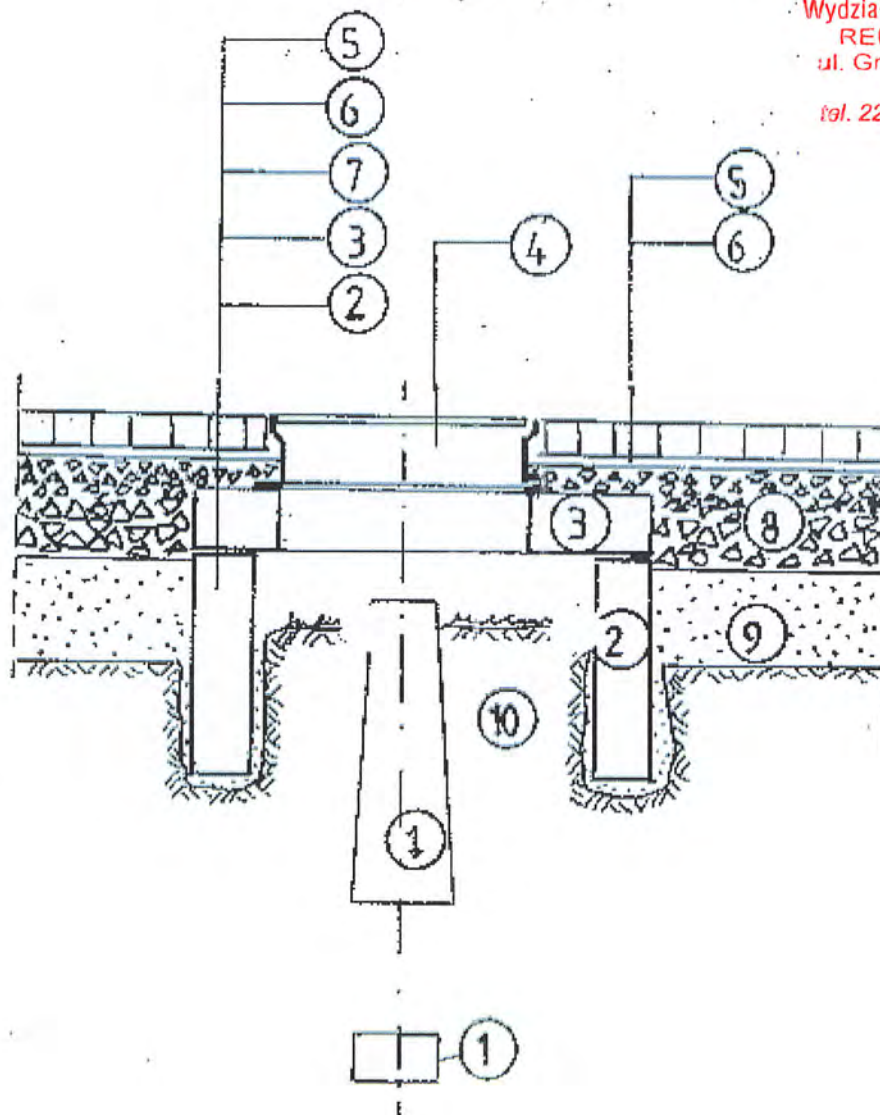
Agnieszka Niczyporuk

STAROSTWO POWIATOWE w PIASECZNO
Wydział Architektoniczno-Budowlany
REFERAT w LESZNOWOLI
ul. Gminnej Rady Narodowej 60
05-506 Lesznów
tel. 22 708-91-36 lub 22 708-91-37

SPOSÓB ZABEZPIECZENIA PUNKTÓW GEODEZYJNYCH

skala 1:20

STAROSTWO POWIATOWE w PIASECZNIKU
Wydział Architektoniczno-Budowlany
REFERAT w LESZNO-VOLI
ul. Gminnej Rady Narodowej 60
05-506 Lesznowola
tel. 22 708-91-36 lub 22 708-91-37



1. bloki betonowe punktu geodezyjnego;
2. krąg żelbetowy min. $\Phi 80$, wkopany ręcznie;
3. betonowa płyta pokrywowa;
4. uliczny właz żeliwny, typ ciężki;
5. betonowa kostka brukowa, grubość 8cm;
6. podsypka cementowo-piaskowa, grubość 3cm;
7. kliniec kamienny, warstwa grubości 6cm;
8. podbudowa z kruszywa łamanego stabilizowanego mechanicznie, grubość 23cm;
9. nasyp z gruntu przepuszczalnego;
10. nienaruszony grunt rodzimy.

str. 4

Po wykonaniu robót pomiarowych, przed rozpoczęciem robót przygotowawczych i ziemnych, należy zabezpieczyć występujące na terenie budowy punkty geodezyjne.

Ostonę należy wykonać w formie studzienki o średnicy min. $\Phi 80$, przykrytej pokrywą z włazem żeliwnym. Studzienkę osadzić w wykopie wykonanym ręcznie, bez naruszania gruntu w bezpośrednim sąsiedztwie betonowych bloków punktu geodezyjnego.

STAROSTA PIASECZYŃSKI

05-500 Piaseczno, ul. Chylickowska 14

Na podstawie art. 74 pkt. 2 oraz art. 29 ustawy Prawo geodezyjne i kartograficzne (Dz. U. z 2015 r. Nr 242, poz. 2027) uzgodniono usytuowanie projektowanych sieci uzbrojenia terenu

ZGODNIE Z OPINIĄ

(wyszczególnienie uzgodnionych sieci uzbrojenia terenu)
Opinia wyrażona jest zgodnie z treścią niniejszego projektu i jest zgodna z treścią projektu. W razie konieczności należy wykonać prace geodezyjne i kartograficzne. W szczególności należy wykonać pomiary i sporządzić mapę zasadniczą. W przypadku konieczności należy wykonać również prace inżynierskie. W szczególności należy wykonać prace inżynierskie. W szczególności należy wykonać prace inżynierskie.

12.08/2012
z up. Starosty Piaseczyńskiego
mgr inż. Agnieszka Niciżyńska

1

3

MAPA DO CELÓW PROJEKTOWYCH

Oznaczenie kancelaryjne pracy geodezyjnej	1658/12
Miejscowość	Lesznowola
Jednostka ewidencyjna	141803.2
Obszar ewidencyjny	0015
Skala mapy	1:500
Oznaczenie granic obszaru, który był przedmiotem aktualizacji	urząd 2020, kr 86
Oznaczenie i informacji o skutkach gruntowych mających wpływ na zagospodarowanie gruntów zlokalizowanych w granicach projektowanej inwestycji	wykazano bez ustalenia obciążenia
Oznaczenie i symbol konturu użytku gruntowego, który nie jest ujawniony w bazie danych ewidencji gruntów i budynków	brak
Nie wyklucza się istnienia w terenie innych nie wykazanych na niniejszej mapie urządzeń podziemnych, które nie były zgłoszone do inwentaryzacji	

Użytkowanie stalego przewodu Kierownik: [imię] na odcinku od [punkt] do [punkt] wkręcono do realizacji.
L.Ks. Rob. 20.12.2012
Grójec dnia 20.12.2012
KIEROWNIK ROBOTY

PRZEDSIĘBIORSTWO SŁUG GEODEZYJNYCH «MAPEX»
05-600 Grójec, ul. Kościelna 7/6
(048) 670-32-19, 664-25-01
NIP 797-000-20-78

STAROSTA PIASECZYŃSKI
Wydział Geodezji i Katastru

W obszarze oznaczonym linią... dokonano aktualizacji treści mapy zasadniczej. Dokumenty z pomiaru uzupelniającego przyjęto do zasobu powiatowego w dniu 14.01.2013 r.
14.01.2013

Zgodnie z art. 18 ustawy z dnia 17.05.1999 r. Prawo geodezyjne i kartograficzne (Dz. U. z 2016 r. Nr 193, poz. 1287) niniejsza mapa służy do celów projektowych. Projektowane obiekty budowlane wymagające pozwolenia na budowę podlegają wyliczeniu i inwentaryzacji powyższymi przez jednostki uprawnione do wykonywania prac geodezyjnych.

STAROSTWO POWIATOWE W PIASECZNE
Wydział Architektoniczno-Budowlany
REFERAT W LESZNOWOLI
ul. Gminnej Rady Narodowej 60
05-506 Lesznówola
tel. 22 708-91-36 lub 22 708-91-37

Załącznik do decyzji...
22.12.2014
z dn. 28.01.2014
ARB: le 6740 wsp 2013 kb

7.170.20.20.3.1

2

mgr inż. Malgorzata Warcholińska
uprawniona do wykonywania prac geodezyjnych
nr 34/1007/ZC

21

MAPA ZASADNICZA

TREŚĆ MAPY: S-U-R-E

1:500

SH-6

MAPA DO CEŁÓW PROJEKTYWNYCH	
Oznaczenie kancelaryjne pracy geodezyjnej	1656/12
Miejscowość	Łoziska, Stara Łwiczna
Jednostka ewidencyjna	141803-2
Obręb ewidencyjny	0015, 0025
Skala mapy	1:500
Oznaczenie granic obczaru, który był przedmiotem aktualizacji
Oznaczenie i informacji o służebnościach gruntowych mających wpływ na zagospodarowanie gruntów, zlokalizowanych w granicach projektowanej inwestycji	wykonano bez ustalenia obciążeń
Oznaczenie i symbol konturu użytku gruntowego, który nie jest ujawniony w bazie danych ewidencji gruntów i budynków	brak
Nie wykazuje się istnienia w terenie innych nie wykazanych na niniejszej mapie urządzeń podziemnych, które nie były zgłoszone do inwentaryzacji

na odc. 1A, 2A, 3A, 4A, 6A, 16A, 17A, 18A, 18B, 18C, 20A, 25A, 32A, 39A, 42A kolektora przy kanalizacji.

Ueytuowanie stalego przewidywanego przewodu na odcinku od do wkreślono do realizacji.

L.Ka. Rob. 20.12.2012r.
Grójec dnia
KIEROWNIK ROBOTY

PHIŁDEBIORSTWO SŁUG GEODEZYJNYCH
M.A.P.E.X.
15-600 Grójec, ul. Kościelna 7/B
tel (048) 670-32-19, 664-26-01
NIP 797-000-20-78

PEŁNOMOCNIK SPÓŁKI GEODETA UPRAWNIONY
Andrzej Domagała
05-600 Grójec, ul. Kościelna 7 m.6
upr. S.U.G.J.K. Nr 1855
20.12.2012r.
Kierownik robót

STAROSTA PIASECZYŃSKI
05-600 Piaseczno, ul. Chylińskowska 14
Na podstawie art. 7d pkt. 2 oraz art. 29 ustawy Prawo geodezyjne i kartograficzne (Dz. U. z 2005 r. Nr 245, poz. 2027) ugodniono ustalenie projektowych projektowanych sieci uzbrojenia terenu

ZGODNIE Z OPINIĄ
Wyrażoną przez Starostę Piaseczyńskiego w sprawie ustalenia sieci uzbrojenia terenu na podstawie art. 7d pkt. 2 oraz art. 29 ustawy Prawo geodezyjne i kartograficzne (Dz. U. z 2005 r. Nr 245, poz. 2027) ugodniono ustalenie projektowych projektowanych sieci uzbrojenia terenu

Ugodniono ustalenie sieci uzbrojenia terenu na podstawie art. 7d pkt. 2 oraz art. 29 ustawy Prawo geodezyjne i kartograficzne (Dz. U. z 2005 r. Nr 245, poz. 2027) ugodniono ustalenie projektowych projektowanych sieci uzbrojenia terenu

z up. Starosty Piaseczyńskiego
Agnieszka Niczyponik
Piaseczno, dn. 2013-03-15

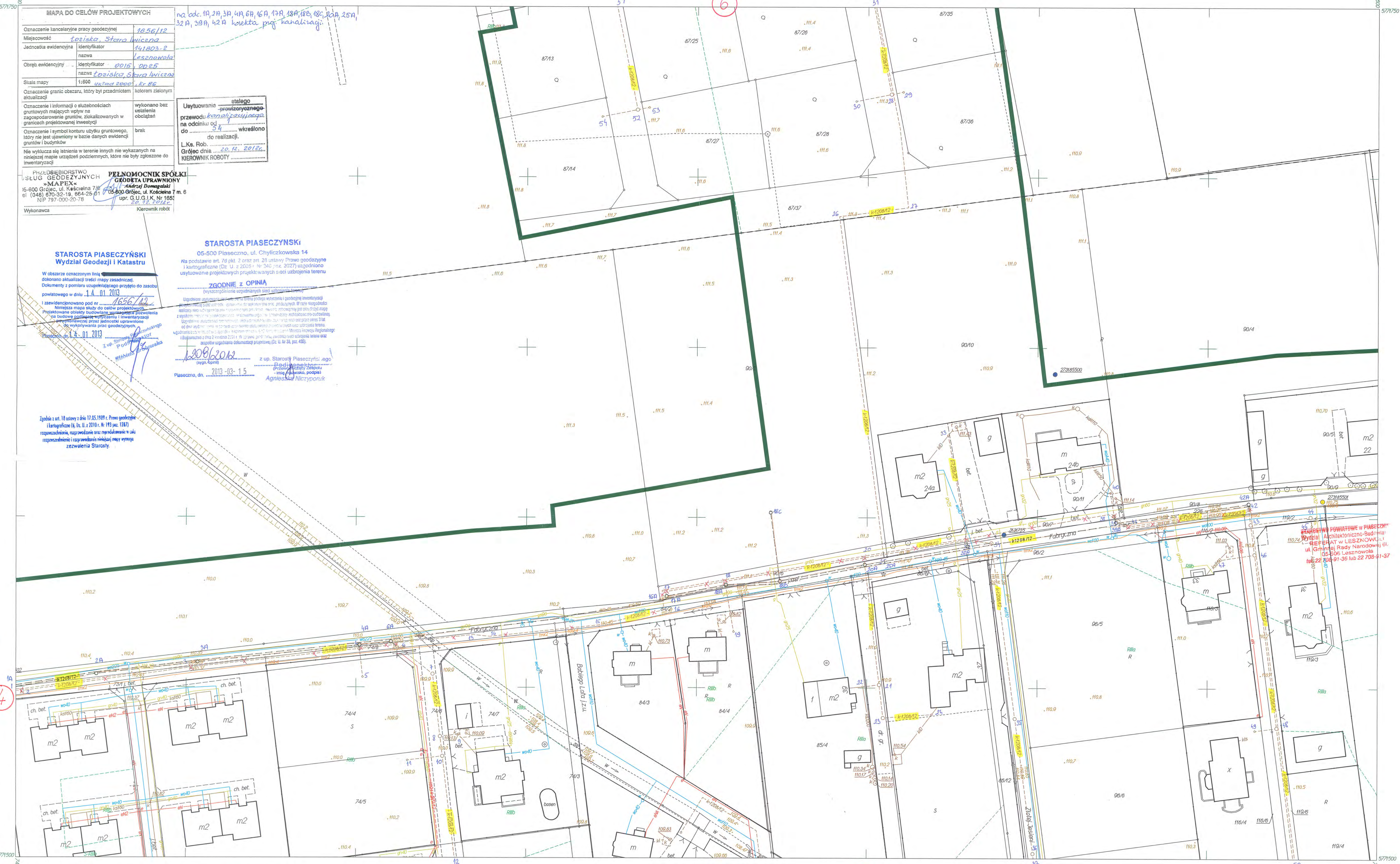
STAROSTA PIASECZYŃSKI
Wydział Geodezji i Katastru

W obszarze oznaczonym linią dokonano aktualizacji treści mapy zasadniczej. Dokumenty z pomiaru uzupełniającego przyjęto do zasobu powiatowego w dniu 14.01.2013

I zawiadczono pod nr 1656/12
Niniejsza mapa służy do celów projektowych. Projektowane obiekty budowlane, zagospodarowania na budowę podlegają wytyczeniu i inwentaryzacji przez jednostki uprawnione do wykonywania prac geodezyjnych.

z up. Starosty Piaseczyńskiego
Agnieszka Niczyponik

Zgodnie z art. 18 ustawy z dnia 17.05.1981 r. Prawo geodezyjne i kartograficzne (Dz. U. z 2010 r. Nr 193, poz. 1247) rozpoznać, rozprzedać oraz sprzedać w całości rozpoznać i rozprzedać niniejszą mapę w tym celu zezwolenia Starosty



7.170.20.20.2.3

5

mgr inż. Małgorzata Warcholińska
uprawniona budowlana
M.A.P.E.X.
celem projektu jest wytyczenie i inwentaryzacja
niezależnie od sposobu realizacji

MAPA ZASADNICZA

TREŚĆ MAPY: S-U-E

15

1:500

54.9



STAROSTA PIASECZYŃSKI
 05-500 Piaseczno, ul. Chylińska 14
 Na podstawie art. 74 pkt 2 oraz art. 26 ustawy Prawo geodezyjne i kartograficzne (Dz. U. z 2005 r. Nr 240 poz. 2027) uzgodniono ustalenie projektowych granic użytkownika terenu
ZGODNIE Z OPINIĄ
 (wysokość pomiarowa) ...
 z dnia 2013-03-15
 Agnieszka Niczyporuk

STAROSTA PIASECZYŃSKI
 Wydział Geodezji i Katastru
 W obszarze omaganym linią ...
 dokonano aktualizacji treści mapy zasadniczej.
 Dokumenty z pomiaru uzupełniającego przyjęto do zasobu powiatowego w dniu 14.01.2013
 zaliczono do zasobu ...
 Piaseczno, dn. 14.01.2013

STAROSTWO POWIATOWE W PIASECZNO
 Wydział Architektoniczno-Budowlany
 REPERAT W LESZNOWOLI
 ul. Gminnej Rady Narodowej 80
 05-506 Lesznówola
 tel. 22 708-91-36

MAPA DO CELÓW PROJEKTOWYCH:	
Oznaczenie kancelaryjne pracy geodezyjnej	1056/12
Miejscowość	Stara Iwiczna
Jednostka ewidencyjna	141803-2
Obszr ewidencyjny	0055
Skala mapy	1:500
Oznaczenie granic obszaru, który był przedmiotem aktualizacji	kolorem zielonym
Oznaczenie i informacje o obciążeniach gruntowych mających wpływ na zagospodarowanie gruntów, zlokalizowanych w granicach projektowanej inwestycji	wykonano bez ustalenia obciążeń
Oznaczenie i symbol konturu użytku gruntowego, który nie jest ujawniony w bazie danych ewidencyjnych gruntów i budynków	brak
Nie wykazuje się istnienia w terenie innych nie wykazanych na niniejszej mapie urządzeń podziemnych, które nie były zgłoszone do inwentaryzacji	
Wykonawca	PRZEDSIĘBIORSTWO USŁUGI GEODEZYJNYCH «MAPEX» 05-600 Grójec, ul. Kępczewska 7/6 tel (048) 870-32-19, 864-25-01 NIP 797-000-20-78
	PEŁNOMOCNIKI SPÓŁKI GODETA UPRAWNIONY 05-600 Grójec, ul. Kępczewska 7 m. 6 upr. G.U.G.I.K. Nr 1653 Kierownik robót

7.170.21.16.1.1

mgr inż. Małgorzata Warcholńska
 inżynier geodezyjny
 nr 340012/GZG

MAPA ZASADNICZA

TREŚĆ MAPY: S-U-R-E

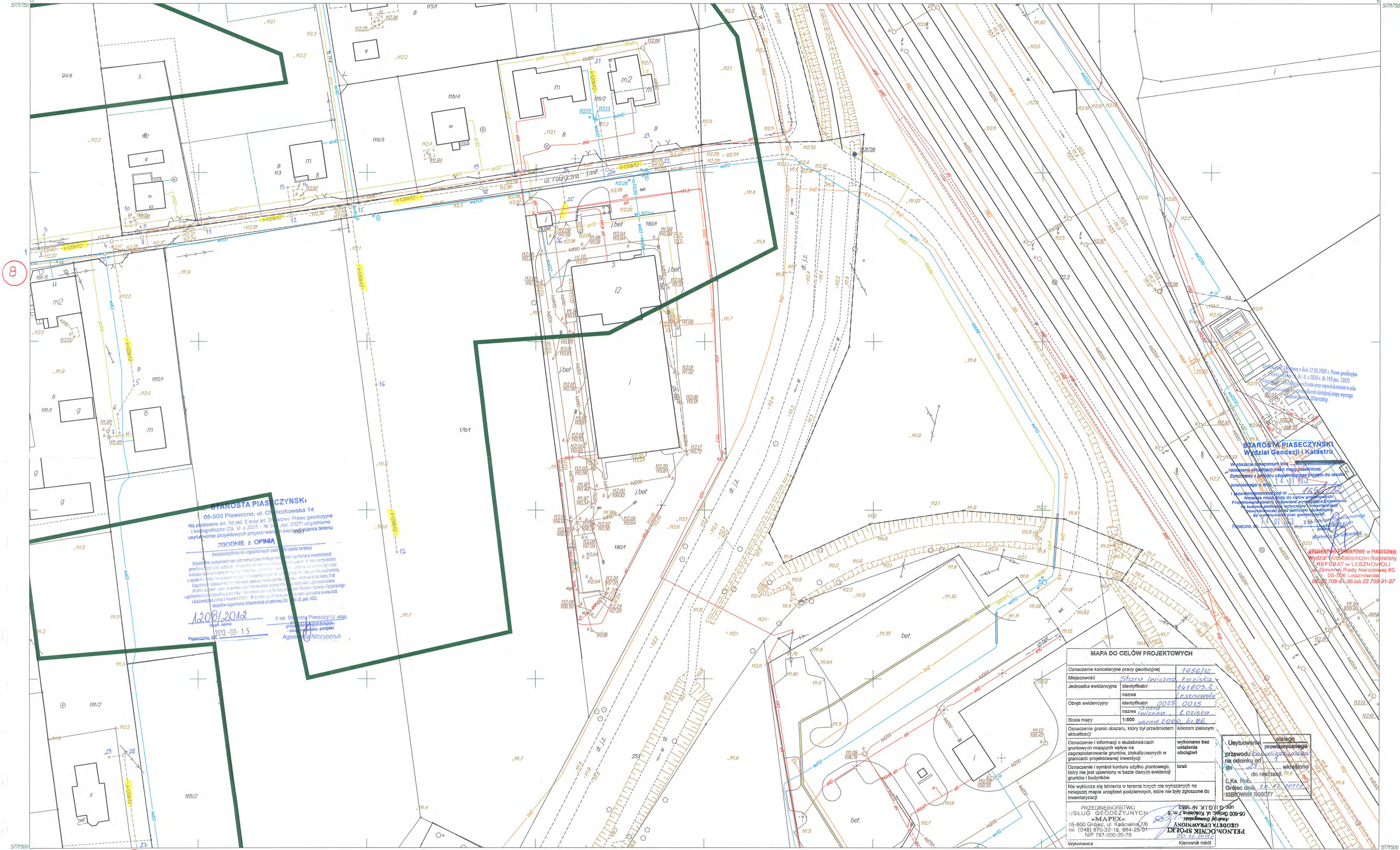
1:500

11

12

SH.15

11



STAROSTA PIASECZYŃSKI
 05-500 Piaseczno, ul. Chałwickowska 14
 Na podstawie art. 7d pkt. 2 oraz art. 28 ustawy Prawo geodezyjne i kartograficzne (Dz. U. z 2005 r. Nr 24, poz. 2027) uzgodniono ustalenie projektowanych sieci i robót ziemnych na terenie...

ZGODNIE Z OPINIĄ
 (wyszczególnienie uzgodnionych sieci i robót ziemnych na terenie...)

12.08.2012 z up. Starosty Piaseczyńskiego
 2013-03-15 Agnieszka Nicyporuk

STAROSTA PIASECZYŃSKI
 Wydział Geodezji i Katastru

W obszarze oznaczonym linią...
 ...dokonał w dniu 17.05.1991 r. Przew. geodezyjne...
 ...zobowiązuje do wyznaczenia granic nieruchomości...
 ...zobowiązuje do wyznaczenia granic nieruchomości...
 ...zobowiązuje do wyznaczenia granic nieruchomości...

STAROSTA PIASECZYŃSKI
 Wydział Architektoniczno-Budowlany
REFERAT W LESZNOWOLI
 05-500 Lesznówola
 tel. 709-91-36 lub 22 709-91-37

MAPA DO CEŁÓW PROJEKTOWYCH

Oznaczenie kancelaryjne pracy geodezyjnej	1656/12
Miejscowość	Stara Iwiczna, Łożyska
Jednostka ewidencyjna	141803-2
nazwa	Lesznówola
Obszr ewidencyjny	0025, 0015
nazwa	Stara Iwiczna, Łożyska
Skala mapy	1:500
Oznaczenie granic obszaru, który był przedmiotem aktualizacji	układ 2000, K1 BE
Oznaczenie i informacji o służebnościach gruntowych mających wpływ na zagospodarowanie gruntów, zlokalizowanych w granicach projektowanej inwestycji	wykonano bez ustalenia obciążenia
Oznaczenie i symbol konturu użytku gruntowego, który nie jest ujawniony w bazie danych ewidencyjnych gruntów i budynków	brak
Nie wykłuczają się istnienia w terenie linnych nie wykazanych na niniejszej mapie urządzeń podziemnych, które nie były zgłoszone do inwentaryzacji	brak

Użytkownik...
 ...do realizacji...
 ...Kierownik Roboty

7.170.21.16.1.3

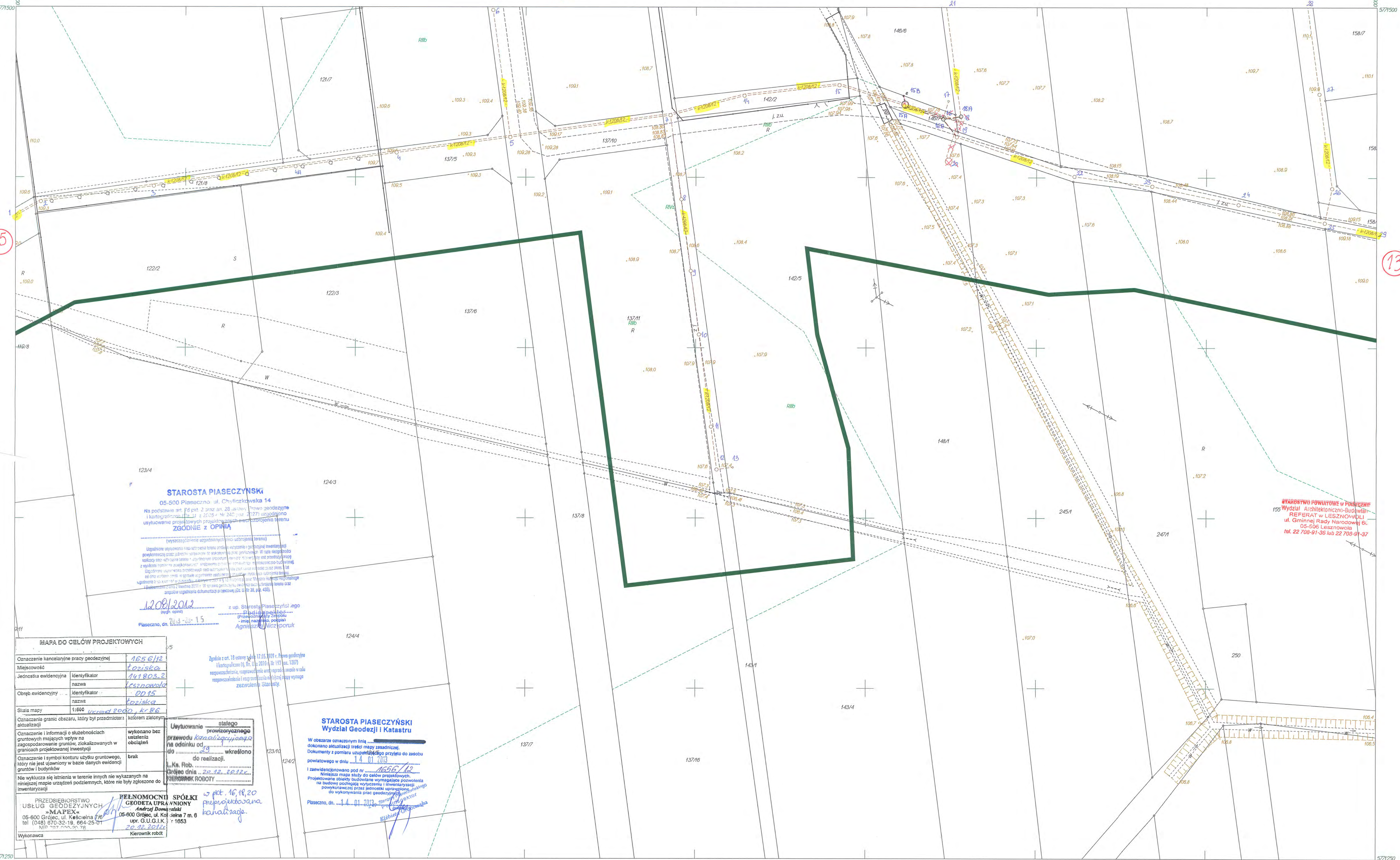
mgr inż. Małgorzata Warcholińska
 uprawniająca budowę...
 do projektowania i nadzoru nad budową...
 bez ograniczeń, w szczególności instalacyjno-eksploatacyjnej

MAPA ZASADNICZA

TREŚĆ MAPY: S-U-R-E

1:500

12



STAROSTA PIASECZYŃSKI
05-800 Piaseczno, ul. Chylińskich 14
Na podstawie art. 14 pkt 2 oraz art. 28 ustawy Prawo geodezyjne i kartograficzne z dnia 24.09.2002 r. (Dz. U. z 2017 r. poz. 1277) uwzględniono usytuowanie projektowanych przedsięwzięć w granicach terenu
ZGODNIE Z OPINIĄ
(wyszczególnienie uzgodnionych linii ustrójności terenu)
Uzgodnione usytuowanie linii ustrójności terenu wyznaczone jest na podstawie inwentaryzacji powykonywanej przez jednostki terenowe do spraw wyznaczenia granic. W razie stwierdzenia nieścisłości między liniami ustrójności a stanem faktycznym przedsięwzięcia, kierownik robót musi przedłożyć mapę z wytyczeniem linii ustrójności, uwzględniającą stan faktyczny i stan projektowy. Uzgodnione usytuowanie przedsięwzięcia jest uzależnione od wytyczenia granic przedsięwzięcia. W przypadku stwierdzenia nieścisłości między liniami ustrójności a stanem faktycznym przedsięwzięcia, kierownik robót musi przedłożyć mapę z wytyczeniem linii ustrójności, uwzględniającą stan faktyczny i stan projektowy. Uzgodnione usytuowanie przedsięwzięcia jest uzależnione od wytyczenia granic przedsięwzięcia. W przypadku stwierdzenia nieścisłości między liniami ustrójności a stanem faktycznym przedsięwzięcia, kierownik robót musi przedłożyć mapę z wytyczeniem linii ustrójności, uwzględniającą stan faktyczny i stan projektowy.

12.08.2012 z up. Starosty Piaseczyńskiego
Agnieszka Wiczyńska

MAPA DO CELÓW PROJEKTOWYCH

Oznaczenie kancelijne pracy geodezyjnej	1656/12
Miejscowość	Łoziska
Jednostka ewidencyjna	141803-2
Obręb ewidencyjny	0015
Skala mapy	1:500
Oznaczenie granic obszaru, który był przedmiotem aktualizacji	urząd 8080, KR 86
Oznaczenie i informacji o służebnościach gruntowych mających wpływ na zagospodarowanie gruntów, określonych w granicach projektowanej inwestycji	wykonano bez ustalenia obciążenia
Oznaczenie i symbol konturu użytku gruntowego, który nie jest ujawniony w bazie danych ewidencji gruntów i budynków	brak
Wskazanie na mapie urządzeń podziemnych, które nie były zgłoszone do inwentaryzacji	brak

Wzrost 16,18,20
przebiegająca
kanalizacja

**PEŁNOMOCNIA SPÓŁKI
USŁUG GEODEZYJNYCH
MAPEX**
05-800 Grójec, ul. Kościelna 7/6
tel (048) 870-32-19, 864-25-01
ul. G. U. G. I. K. 1/1853

**STAROSTA PIASECZYŃSKI
Wydział Geodezji i Katastru**
W obszarze oznaczonym linią ...
dokonano aktualizacji treści mapy zasadniczej.
Dokumenty z pomiaru uzupełniono przyjęto do zasobu powiatowego w dniu ...
i zaewidencjonowano pod nr ...
Niniejsza mapa służy do celów projektowych.
Projektowane obiekty budowlane wytyczone i inwentaryzacji powykonywanej przez jednostki terenowe do spraw wyznaczenia granic przedsięwzięcia.

STAROSTWO POWIATOWE W PIASECZNO
155 Wydział Architektoniczno-Budowlany
REFERAT W LESZNOWOLI
ul. Gminnej Rady Narodowej 6L
05-506 Lesznówola
tel. 22 708-91-36 lub 22 708-91-37

7.170.20.20.4.2

mgr inż. Małgorzata Warcholńska
uprawniona do wykonywania
pracy geodezyjnej

MAPA ZASADNICZA

TREŚĆ MAPY: S-U-R-E

1:500

14

inż. Marek Spółka
Uprawniony do wykonywania
pracy geodezyjnej
nr upraw. 11330/06
nr upraw. 11330/06
nr upraw. 11330/06
nr upraw. 11330/06

sh 10

15

15



STAROSTA PIASECZYŃSKI

05-500 Piaseczno, ul. Chylińskowska 14
Na podstawie art. 73 pkt. 2 oraz art. 28 ustawy Prawo geodezyjne i kartograficzne (Dz. U. z 2015 r. Nr 240 poz. 2027) uzgodniono usytuowanie projektowanych sieci uzbrojenia terenu

ZGODNIE Z OPINIĄ

(wyszczególnienie urządzeń i elementów sieci uzbrojenia terenu)
Opiniotwórcą jest Starosta Piaseczyński, który po zapoznaniu się z projektem i planem sytuacyjnym, stwierdza, że projektowane sieci uzbrojenia terenu nie powodują zmiany warunków użytkowania gruntów i nie powodują zmiany sposobu użytkowania gruntów. Projektowane sieci uzbrojenia terenu nie powodują zmiany sposobu użytkowania gruntów i nie powodują zmiany sposobu użytkowania gruntów.

12.08.2012 z up. Starosty Piaseczyńskiego
[Podpis] z im. [Imię]
Piaseczno, dn. 2013-08-15

MAPA DO CELÓW PROJEKTOWYCH	
Oznaczenie kancelaryjne pracy geodezyjnej	1656/112
Miejscowość	Łoziska, Piaseczno
Jednostka ewidencyjna	141803, 2, 141804, 4
Obszar ewidencyjny	Łoziska, Piaseczno
Obszar ewidencyjny	0015, 0029
Skala mapy	1:500
Oznaczenie granic obszaru, który był przedmiotem aktualizacji	4/2
Oznaczenie i informacja o skutkach gruntowych mających wpływ na zagospodarowanie gruntów, zlokalizowanych w granicach projektowanej inwestycji	wykonano bez ustalenia obciążeń
Oznaczenie i symbol konturu użytku gruntowego, który nie jest ujawniony w bazie danych ewidencji gruntów i budynków	brak
Nie wykazuje się istnienia w terenie innych nie wykazanych na niniejszej mapie urządzeń podziemnych, które nie były zgłoszone do inwentaryzacji	brak
PRZEDSIĘBIORSTWO USŁUG GEODEZYJNYCH "M.A.P.E.X."	ul. Koscielnia 7 m. 6, 05-600 Grojec, ul. Koscielnia 7 m. 6, 14-153, NIP 797-000-20-78
Wykonawca	Kierownik robót

Zgodnie z art. 18 ustawy z dnia 17.05.1989 r. Prawo geodezyjne i kartograficzne (Dz. U. z 2015 r. Nr 183 poz. 1287) rozpoznano, rozpoznało oraz rozpoznawanie w celu rozpoznania i rozpoznało niniejszą mapę wymaga zezwolenia Starosty.

STAROSTA PIASECZYŃSKI
Wydział Geodezji i Katastru

W obszarze oznaczonym linią ... dokonano aktualizacji treści mapy zasadniczej. Dokumenty z pomiaru uzupełniającego przyjęto do zasobu powiatowego w dniu 14.01.2013.

14.01.2013
[Podpis]
Piaseczno, dn. 14.01.2013

7.170.20.20.4.3

MAPA ZASADNICZA

TREŚĆ MAPY: S-U-R-E

1:500

16

mgr inż. Małgorzata Warcholńska
uprawniona do wykonywania prac geodezyjnych
nr 3428520
do projektowania i wyznaczania granic
niezależnie od wydziału geodezyjnego

inż. Marok Sytyński
Uprawniony do wykonywania prac geodezyjnych
nr 4002005
nr 5002005
nr 5113108
nr 5113108

3

16

STAROSTA PIASECZYŃSKI
05-500 Piaseczno, ul. Chwiliżkowska 14
Na podstawie art. 7d pkt. 2 oraz art. 28 ustawy Prawo geodezyjne i kartograficzne (Dz. U. z 2005 r. Nr 340 poz. 2027) uzgodniono usytuowanie projektowanych sieci uzbrojenia terenu **ZGODNIE z OPINIĄ**

Uzgodnione usytuowanie sieci uzbrojenia terenu podlega wyłączeniu geodezyjnej inwentaryzacji powykonalności przez jednostki uprawnione do sporządzania prac geodezyjnych. W razie niezgodności realizacji sieci uzbrojenia terenu z zapisanymi granicami nieruchomości, właściciel zobowiązany jest przedłożyć mapę z wykreśleniem zmian granic nieruchomości, w której uwzględniono zmiany granic nieruchomości, przedłożone do urzędu gminy, w tym celu w terminie 30 dni od dnia wydania opinii. W sprawie uzgodnienia usytuowania projektowanych sieci uzbrojenia terenu, zgodnie z art. 28 pkt. 2 ustawy z dnia 17.05.1999 r. Prawo geodezyjne i kartograficzne (Dz. U. z 2010 r. Nr 193 poz. 1247) rozporządzenia, rozstrzygnięcia oraz wyroków sądowniczych w celu rozpoznań i rozgrzeźnień niniejszą mapę wytnęło zezwolenie Starosty.

12.08.2012 z up. Starosty Piaseczyńskiego
Ewa Paspińska (Przewodniczący Zarządu - imię i nazwisko, podpis)
Agnieszka Nicyporuk

MAPA DO CELÓW PROJEKTOWYCH	
Czynnienie kancelaryjne pracy geodezyjnej	1656/12
Miejscowość	Łozińska
Jednostka ewidencyjna	141803.2
Obręb ewidencyjny	0015
Skala mapy	1:500
Oznaczenie granic obszaru, który był przedmiotem aktualizacji	kolorem zielonym
Oznaczenie i informacji o służebnościach gruntowych mających wpływ na zagospodarowanie gruntów, zlokalizowanych w granicach projektowanej inwestycji	wykazano bez ustalenia obciążeń
Oznaczenie i symbol konturu użytku gruntowego, który nie jest ujawniony w bazie danych ewidencji gruntów i budynków	brak
Nie wyklucza się istnienia w terenie innych nie wykazanych na niniejszej mapie urządzeń podziemnych, które nie były zgłoszone do inwentaryzacji	
PRZEDSIĘBIORSTWO USŁUG GEODEZYJNYCH «MAPEX»	PEŁNOMOCNIK I PÓŁKI GEODETA UPRAWNIENY
05-600 Grójec, ul. Kościelna 7/B tel. (048) 670-32-19, 664-25-91 NIP 797-000-20-78	Andrzej Domański 05-600 Grójec, ul. Kościelna 7 m. 6 upr. G.U.G.I.K. Nr 1653
Wykonawca	Kierownik robót

Zgodnie z art. 18 ustawy z dnia 17.05.1999 r. Prawo geodezyjne i kartograficzne (Dz. U. z 2010 r. Nr 193 poz. 1247) rozporządzenia, rozstrzygnięcia oraz wyroków sądowniczych w celu rozpoznań i rozgrzeźnień niniejszą mapę wytnęło zezwolenie Starosty.

STAROSTA PIASECZYŃSKI
Wydział Geodezji i Katastru
W obszarze oznaczonym linią dokonano aktualizacji treści mapy zasadniczej. Dokumenty z pomiaru uzupełniającego przyjęto do zasobu powiatowego w dniu
I zatwierdzono pod nr
Niniejsza mapa służy do celów projektowych. Projektowane obiekty budowlane wymagające pozwolenia na budowę podlegają wyłączeniu i inwentaryzacji powykonalności przez jednostki uprawnione do wykonywania prac geodezyjnych.
Piaseczno, dn. 14.01.2013
Z up. Starosty Piaseczyńskiego
Paweł Półka
Kierownik Wydziału

7.170.20.20.3.4

20

MAPA ZASADNICZA

TREŚĆ MAPY: S-U-R-E

1:500

STAROSTA PIASECZYŃSKI

05-500 Piaseczno, ul. Chyliczkowska 14

Na podstawie art. 74 pkt. 2 oraz art. 29 ustawy Prawo geodzyjne i kartograficzne (t.j. z dnia 15.07.2004 r. z późn. zmianami) usytuowanie projektowanych sieci uzbrojenia terenu

ZGODNIE Z OPINIĄ

(wyszczególnienie uzgodnionych sieci uzbrojenia terenu)
Opiniotwórcą jest inżynier architekt Andrzej Domagała, NIP 664-25-01, ul. Kościelna 7 m. 6, 05-600 Grójec, woj. mazowieckie. Wzrost: 1,80 m, waga: 75 kg, data urodzenia: 19.03.1978, data wygaśnięcia uprawnień: 31.12.2021 r. Wzrost: 1,80 m, waga: 75 kg, data urodzenia: 19.03.1978, data wygaśnięcia uprawnień: 31.12.2021 r. Wzrost: 1,80 m, waga: 75 kg, data urodzenia: 19.03.1978, data wygaśnięcia uprawnień: 31.12.2021 r.

z up. Starosty Piaseczyńskiego
Inspektor
Przewodniczący Zespołu
Pracowniki Wydziału
Piaseczno, dn. 20.12.2019 r.
Lp. 15



STAROSTA PIASECZYŃSKI
Wydział Geodezji i Katastru
W obszarze oznaczonym kolorem zielonym dokonano aktualizacji treści mapy zasadniczej. Dokumenty z podziałem nieruchomości przyległy do zasobu powiatowego w dniu 11.12.2019 r.
Niniejsza mapa służy do celów projektowych. Projektowane obiekty budowlane wymagają pozwolenia na budowę. Wykazanie nieruchomości w tym celu jest wysoce ważną pracą geodezyjną.
Piaseczno, dn. 11.12.2019 r.

MAPA DO CELÓW PROJEKTOWYCH
Oznaczenie kancelaryjne pracy geodezyjnej: 1656/12
Miejscowość: Lesznówola, Piaseczno
Jednostka ewidencyjna: 141804, 141804-5
Nazwa: Lesznówola, Piaseczno
Obwód ewidencyjny: 0015, 0006, 0005
Skala mapy: 1:500
Oznaczenie granic obszaru, który był przedmiotem aktualizacji: kolorem zielonym
Oznaczenie i informacji o służebnościach grunтовых mających wpływ na zagospodarowanie grunтов, zlokalizowanych w granicach projektowanej inwestycji: wykonano bez ustalenia obciążeń
Oznaczenie i symbol konturu użytku grunтового, który nie jest ujawniony w bazie danych ewidencyjnych grunтов i budynków: brak
Nie wykluca się istnienia w terenie innych nie wykazanych na niniejszej mapie urządzeń posiedzeniowych, które nie były zgłoszone do inwentaryzacji: L.Ks. Rob. Grójec dnia 20.12.2019 r.
PRZEDSIĘBIORSTWO GEODETA UPRAWNIONY
USŁUGI GEODEZYJNE
» MAPEX «
Andrzej Domagała
05-600 Grójec, ul. Kościelna 7 m. 6
tel. (049) 670-32-18, 664-25-01
NIP 797-000-20-78
Kierownik robót

STAROSTWO POWIATOWE PIASECZNO
Wydział Architektoniczno-Budowlany
REFERAT W LESZNOWOLE
ul. Gminnej Rady Narodowej 60
05-506 Lesznówola
tel. 22 709-91-36 lub 22 708-91-37

7.170.20.19.4.4

22

mgr inż. Małgorzata Warcholińska
uprawniona do wykonywania
pracy geodezyjnej
nr 120052C
do projektowania i wykonywania robót geodezyjnych
w oparciu o specjalność kartograficzno-geodezyjną

MAPA ZASADNICZA

TREŚĆ MAPY: S-U-R-E

24

1:500



Zgodnie z art. 18 ustawy z dnia 17.05.1989 r. Prawo geodezyjne i kartograficzne (t.j. z 2010 r., Nr 193 poz. 1287) rozpowszechnianie, rozprzestrzenianie oraz reprodukcowanie w celu rozpowszechnienia i rozprzestrzeniania niniejszej mapy wymaga zezwolenia Starosty.

STAROSTA PIASECZYŃSKI
Wydział Geodezji i Katastru

W obszarze oznaczonym linią...
dokonano aktualizacji treści mapy zasadniczej.
Dokumenty z pomiaru uzupełniającego przyjęto do zasobu powiatowego w dniu 14.01.2013.
I zawiadomiono pod nr 1656/13
Niniejsza mapa służy do celów projektowych.
Projektowane obiekty budowlane wymagające pozwolenia na budowę podlegają wyliczeniu i inwentaryzacji powykończającej przez jednostki uprawnione do wykonywania prac geodezyjnych.
Piaseczno, dn. 14.01.2013

STAROSTA PIASECZYŃSKI
05-500 Piaseczno, ul. Chyliżkowska 14

Na podstawie art. 74 pkt 2 oraz art. 29 ustawy Prawo geodezyjne i kartograficzne (Dz. U. z 2005 r. Nr 240 poz. 2027) uzgodniono, usytuowanie projektowych projektowanych sieci uzbrojenia terenu.
ZGODNE Z OPINIĄ
(właściwościami zagospodarzenia sieci uzbrojenia terenu)
Uzgodniono usytuowanie sieci uzbrojenia terenu (sieci uzbrojenia i geodezyjną inwentaryzację powykończającą) oraz podjęcie uprawnień do wyliczenia i inwentaryzacji powykończającej przez jednostki uprawnione do wykonywania prac geodezyjnych. W razie niezgodności z wyliczeniem i inwentaryzacją powykończającą, inwestor zobowiązany jest przedłożyć inną koncepcję sieci uzbrojenia terenu i zgłosić poprawkę w terminie 30 dni od dnia wydania opinii w sprawie uzgodnienia usytuowania projektowanych sieci uzbrojenia terenu. Uzgodnienie to wchodzi w życie z dniem podpisania przez Starostę Piaseczno. W sprawie geodezyjnej ewidencji sieci uzbrojenia terenu oraz w budowlanej z dnia 2 kwietnia 2014 r. W sprawie geodezyjnej ewidencji sieci uzbrojenia terenu oraz w sprawie uzgodnienia usytuowania projektowanych sieci uzbrojenia terenu oraz w sprawie uzgodnienia usytuowania projektowanych sieci uzbrojenia terenu.
Piaseczno, dn. 14.01.2013

MAPA DO CELÓW PROJEKTOWYCH

Oznaczenie kancelaryjne pracy geodezyjnej	1696/12
Miejscowość	Lesznówola, tośka
Jednostka ewidencyjna	141802-2
nazwa	Lesznówola
Obręb ewidencyjny	0006
identyfikator	0015
nazwa	Lesznówola, tośka
Skala mapy	1:500
Oznaczenie granic obszaru, który był przedmiotem aktualizacji	kolorem zielonym
Oznaczenie i informacji o służebnościach gruntowych mających wpływ na zagospodarowanie gruntów, zlokalizowanych w granicach projektowanej inwestycji	wykonano bez ustalenia obciążeń
Oznaczenie i symbol konturu użytku gruntowego, który nie jest ujawniony w bazie danych ewidencji gruntów i budynków	brak
Nie wyklucza się istnienia w terenie innych nie wykazanych na niniejszej mapie urządzeń podziemnych, które nie były zgłoszone do inwentaryzacji	

Użytkowanie stałego przewoźniczego na odcinku od 32 do realizacji.
L.K. Rob. Grójce dnia 20.12.12
KIEROWNIK ROBOTY

PRZEDSIĘBIORSTWO USŁUG GEODEZYJNYCH «MAPEX»
05-600 Grójec, ul. Kościelna 7 m. 6
tel (048) 670-32-19, 664-25-01
NIP 767-000-25-78
Kierownik robót

7.170.20.25.1.3

28

mgr inż. Małgorzata Warcholińska
uprawniona do projektowania i wyliczenia
nr 142003/ZC
do projektowania i wyliczenia
nie ogranicza, w szczególności wyliczenia

MAPA ZASADNICZA

TREŚĆ MAPY: S-U-R-E

34

1:500

str. 30

29

STAROSTWO POWIATOWE W PIASECZNO
Wydział Architektoniczno-Budowlany
ul. Stefana Żeromskiego 16
05-006 Lesznówola
tel. 22 709-91-36 lub 22 708-91-37

30

MAPA DO CELÓW PROJEKTOWYCH	
Oznaczenie kancelaryjne pracy geodezyjnej	1656/12
Miejscowość	Lesznówola, Toriska, Piaseczno
Jednostka ewidencyjna	14802.7, 14804.1
Obręb ewidencyjny	nazwa: Lesznówola, Piaseczno identyfikator: 000.0015.0029 nazwa: Lesznówola, Toriska
Skala mapy	1:500, Uzasad. 2009, k. 86
Oznaczenie granic obszaru, który był przedmiotem aktualizacji	wykonywane bez ustalenia obciążenia
Oznaczenie i informacji o służebnościach gruntowych mających wpływ na zagospodarowanie gruntów, zlokalizowanych w granicach projektowanej inwestycji	brak
Oznaczenie i symbol konturu użytku gruntowego, który nie jest ujawniony w bazie danych ewidencji gruntów i budynków	brak
Nie wykazuje się istnienia w terenie innych nie wykazanych na niniejszej mapie urządzeń podziemnych, które nie były zgłoszone do inwentaryzacji	
Użytkowanie - stałego - przewidywanego - na odcinku od ... do ... wkręślono ...	
PRZEDSIĘBIORSTWO USŁUG GEODEZYJNYCH "NAPEX" 05-600 Grójec, ul. Kępczka 7/6 tel. (048) 670-32-19, 664-25-01 NIP: 797-000-20-78	
WYKONAWCA: PEL NOMONIK SPÓŁKA z o.o. Kierownik: Grzegorz Domagala 05-600 Grójec, ul. Kępczka 7 m. 6 upr. G.U.G.I.K. Nr 1483	
STAROSTA PIASECZYŃSKI Wydział Geodezji i Katastru	
W obszarze oznaczonym w linii ... dokonano aktualizacji ...	
Izabela Krawiec	



STAROSTA PIASECZYŃSKI
05-500 Piaseczno, ul. Chylickowska 11

Na podstawie art. 74 pkt 2 oraz art. 14 ustawy Prawo budowlane i Kartograficzne (Dz. U. z 2015 r. nr 2027) zgodnym z usytuowaniem projektowanych obiektów w terenie.

ZGODNIE Z OPINIĄ
(wyszczególnienie uzgodnionych sieci uzbrojenia terenu)

Uzgodnienie usytuowania sieci uzbrojenia terenu podlega aktualizacji i geodezyjnej inwentaryzacji ...

12.01.2012
Piaseczno, dn. 2013-03-12

STAROSTWO POWIATOWE W PIASECZNYM
Wydział Architektoniczno-Budowlany
REPERAT W LESZNOWOLE
ul. Gminnej Rady Narodowej 60
05-505 Lesznówola
tel. 22 708-91-36 lub 22 708-91-37

7.170.20.25.1.4

mgr inż. Małgorzata Warcholńska
uprawniona do uprawiania zawodu ...
do projektowania i nadzoru nad budową ...
wz. 02/2012

inż. Marek Sobalski
Uprawnienia do projektowania ...
ul. Słoneczna 11
05-500 Piaseczno
tel. 22 708-91-36

MAPA ZASADNICZA

TREŚĆ MAPY: S-U-R-E

1:500

29

33

31

str. 31



STAROSTA PIASECZYŃSKI
05-500 Piaseczno, ul. Chylińskowska 14
Na podstawie art. 73 pkt 2 oraz art. 28 ustawy Prawo geodezyjne i kartograficzne (Dz. U. z 2005 r. Nr 340 poz. 6227) zgodnie z uzbrojeniem terenu
ustawodawstwa projektowanych zasad
ustawodawstwa projektowanych zasad

Zgodnie z art. 18 ustawy z dnia 17.05.1999 r. Prawo geodezyjne i kartograficzne (Dz. U. z 2010 r. Nr 193 poz. 1287) rozpoznaczenia, rozpraszanie oraz reprodukcje w celu rozpowszechnienia i rozpowszechnienia mogą wymagać zezwolenia Starosty.

STAROSTA PIASECZYŃSKI
Wydział Geodezji i Katastru
W obszarze oznaczonym linią
określono aktualizacji treści mapy zasadniczej.
dokumenty z pomiaru uzupełniającego przyjęto do zasobu
Głównego w dniu 14.01.2013
Zaświadczam pod nr 1656/12
Niniejsza mapa służy do celów projektowych.
Projektowane obiekty budowlane wymagające pozwolenia
na budowę podlegają wytyczeniu i inwentaryzacji
powykonawczej przez jednostki uprawnione
lub wyodrębnienia archeologicznych
14.01.2013
Piaseczno, ul. Chylińskowska 14
Blazysta Chylińska

STAROSTWO POWIATOWE W PIASECZNY
Wydział Architektoniczno-Budowlany
REFERAT W LESZNOWOLI
ul. Gminnej Rady Narodowej 60
05-506 Lesznówola
tel. 22 708-91-36 lub 22 708-91-37

MAPA DO CELÓW PROJEKTOWYCH

Oznaczenie kancelaryjne pracy geodezyjnej	1656/12
Miejscowość	Piaseczno
Jednostka ewidencyjna	1418032, 1418044
nazwa	Lesznówola Piaseczno
Obręb ewidencyjny	0006, 0029
nazwa	Lesznówola Piaseczno
Skala mapy	1:500
Oznaczenie granic obszaru, który był przedmiotem aktualizacji	kolorem zielonym
Oznaczenie i informacji o służebnościach gruntowych mających wpływ na zagospodarowanie gruntów, zlokalizowanych w granicach projektowanej inwestycji	wykonano bez ustalenia obciążenia
Oznaczenie i symbol konturu użytku gruntowego, który nie jest ujawniony w bazie danych ewidencyjnych i budynków	brak
Nie wykazano się istnieniem w terenie innych niż wykazanych na niniejszej mapie urządzeń podziemnych, które nie były zgłoszone do inwentaryzacji	

PRZEDSIĘBIORSTWO USŁUG GEODEZYJNYCH
MAPEX
05-600 Grójec, ul. Kościelna 7/6
tel (048) 670-32-19, 664-25-01
NIP: 792.000.201.77
W wykonaniu

PEŁNOMOCNIK SPÓŁKI GEODETA UJRAWNIONY
Andrzej Dymarski
05-600 Grójec, ul. Kościelna 7 m. 6
upr. G.U.G.I. C. Nr 1653
Kierownik robót

7.170.20.25.2.3

MAPA ZASADNICZA

TREŚĆ MAPY: S-U-R-E

1:500

31

32

STAROSTA PIASECZYŃSKI
Wydział Geodezji i Katastru

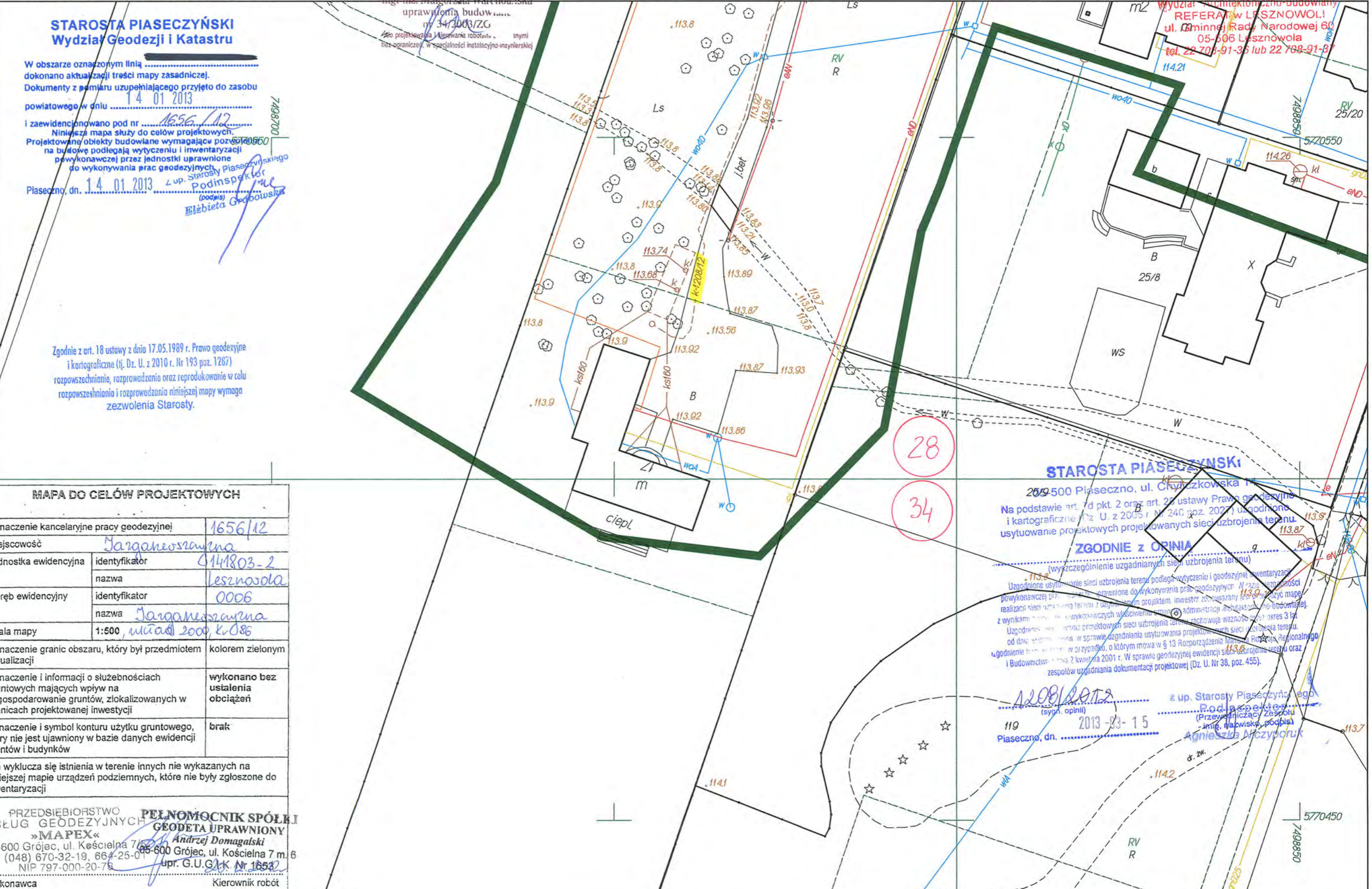
W obszarze oznaczonym linią
 dokonano aktualizacji treści mapy zasadniczej.
 Dokumenty z pomiaru uzupełniającego przyjęto do zasobu
 powiatowego w dniu 14 01 2013

i zaewidencjonowano pod nr 1656/12
 Niniejsza mapa służy do celów projektowych.
 Projektowane obiekty budowlane wymagające pozwolenia na budowę podlegają wytyczeniu i inwentaryzacji
 powykonawczej przez jednostki uprawnione
 do wykonywania prac geodezyjnych
 Piaseczno, dn. 14 01 2013 z up. Starosty Piaseczyńskiego
 Podinspektor
 (podpis) Elżbieta Grabowska

Zgodnie z art. 18 ustawy z dnia 17.05.1989 r. Prawo geodezyjne
 i kartograficzne (tj. Dz. U. z 2010 r. Nr 193 poz. 1267)
 rozpowszechnianie, rozprowadzanie oraz reprodukcowanie w celu
 rozpowszechniania i rozprowadzania niniejszej mapy wymaga
 zezwolenia Starosty.

mgr inż. Małgorzata Wareholińska
 uprawiona budowlana
 nr 34/2003/ZG
 nie projektowała i kierowała robotami
 bez ograniczeń, w specjalności instalacyjno-inżynierskiej

STAROSTWO POWIATOWE W PIASECZNI
Wydział Architektoniczno-Budowlany
REFERAT W LESZNOWOLI
 ul. Gminnej Rady Narodowej 60
 05-506 Lesznówola
 tel. 22 708-91-35 lub 22 708-91-37



MAPA DO CELÓW PROJEKTOWYCH

Oznaczenie kancelaryjne pracy geodezyjnej	1656/12
Miejscowość	Jarganioszarna
Jednostka ewidencyjna	identyfikator 0141803-2 nazwa Lesznówola
Obręb ewidencyjny	identyfikator 0006 nazwa Jarganioszarna
Skala mapy	1:500, układ 2000, k. 086
Oznaczenie granic obszaru, który był przedmiotem aktualizacji	kolorem zielonym
Oznaczenie i informacji o służebnościach gruntowych mających wpływ na zagospodarowanie gruntów, zlokalizowanych w granicach projektowanej inwestycji	wykonano bez ustalenia obciążeń
Oznaczenie i symbol konturu użytku gruntowego, który nie jest ujawniony w bazie danych ewidencji gruntów i budynków	brak
nie wyklucza się istnienia w terenie innych nie wykazanych na niniejszej mapie urządzeń podziemnych, które nie były zgłoszone do inwentaryzacji	

PRZEDSIĘBIORSTWO USŁUG GEODEZYJNYCH »MAPEX«
 05-600 Grójec, ul. Kościelna 7 m. 6
 tel (048) 670-32-19, 664-25-01
 NIP 797-000-20-76
PEŁNOMOCNIK SPÓŁKI
GEODETA UPRAWNIONY
 Andrzej Domagałski
 05-600 Grójec, ul. Kościelna 7 m. 6
 upr. G.U. G. K. Nr 1653
 Wykonawca Kierownik robót

STAROSTA PIASECZYŃSKI
 25/9-500 Piaseczno, ul. Chyżczkowska 1
 Na podstawie art. 7d pkt. 2 oraz art. 25 ustawy Prawo geodezyjne i kartograficzne (tj. Dz. U. z 2010 r. Nr 240, poz. 2027) uzgodniono usytuowanie projektowanych sieci uzbrojenia terenu.
ZGODNIE Z OPINIĄ
 (wyszczególnienie uzgadnianych sieci uzbrojenia terenu)
 Uzgodnione usytuowanie sieci uzbrojenia terenu podlega wytyczeniu i geodezyjnej inwentaryzacji powykonawczej przez jednostki uprawnione do wykonywania prac geodezyjnych. W razie niezdolności realizacji sieci uzbrojenia terenu z uzgodnionym projektem, inwestor zobowiązany jest do wytyczenia i inwentaryzacji powykonawczej w ściśle określonym terminie, nie później niż w terminie 3 lat od dnia wydania opinii w sprawie uzgadniania usytuowania projektowanych sieci uzbrojenia terenu. Uzgodnienie terminu w przypadku, o którym mowa w § 13 Rozporządzenia Ministra Rozwoju Regionalnego i Budownictwa z dnia 2 kwietnia 2001 r. W sprawie geodezyjnej ewidencji sieci uzbrojenia terenu oraz zespołów uzgadniania dokumentacji projektowej (Dz. U. Nr 38, poz. 455).
 12.08.2013
 (sygn. opinii)
 2013-03-15
 Piaseczno, dn.
 z up. Starosty Piaseczyńskiego
 Podinspektor
 (Przewodniczący Zespołu
 imię, nazwisko, podpis)
 Agnieszka Mączycoruk



Zgodnie z art. 18 ustawy z dnia 17.05.1989 r. Prawa geodzyjne i kartograficzne, rozporządzenie oraz rozporządzenia w celu rozpoznania i rozstrzygnięcia różnic w wymiarach i kształcie nieruchomości i rozstrzygnięcia w sprawie wymiarów i kształtu nieruchomości.

STAROSTA PIASECZYŃSKI
Wydział Geodezji i Katastru

W obszarze oznaczonym linią
dokonano aktualizacji treści mapy zasadniczej.
Dokumenty z pomiaru uzupełniającego przyjęto do zasobu
powiatowego w dniu 14.01.2013
i zaevidencjonowano pod nr 1656/12
Niniejsza mapa służy do celów projektowych.
Projektowane obszary budowlane wymagają zgłoszenia
na budowę podlegają wytyczeniu i inwentaryzacji
powykonawczej przez biuro geodezyjne,
do wykonywania prac geodezyjnych.
Piaseczno, dn. 14.01.2013

STAROSTA PIASECZYŃSKI

05-500 Piaseczno, ul. Chylickowska 14
Na podstawie art. 7d pkt. 2 oraz art. 28 ustawy Prawo geodzyjne
i kartograficzne (Dz. U. z 2005 r. Nr 240 poz. 2027) uzgodniono
ustytuowanie projektowanych projektowanych sieci uzbrojenia terenu

ZGODNIE Z OPINIĄ

(wyszczególnienie uzgodnionych sieci uzbrojenia terenu)
Uzgodnione ustytuowanie sieci uzbrojenia terenu budowlanej i geodezyjnej inwentaryzacji
powykonawczej przez jednostki samostanowienia do wykonywania prac geodzyjnych. W celu niezaprzeczalności
realizacji sieci uzbrojenia terenu i uchyleniu przepisów, imiennik obrotowy, podlegający zmianie
z wyjątkiem pomiarów powykonawczych, uwzględniającym: pomiarowo-techniczne budowlane
z wyjątkiem pomiarów powykonawczych, uwzględniającym: pomiarowo-techniczne budowlane
Uzgodnione ustytuowanie projektowanych projektowanych sieci uzbrojenia terenu
od dnia wydania opisu w sprawie uzgodnienia ustytuowania projektowanych sieci uzbrojenia terenu
uzgodnieniu z dnia 2 kwietnia 2013 r. w sprawie uzgodnienia ustytuowania projektowanych sieci uzbrojenia terenu oraz
i Budowlanych z dnia 2 kwietnia 2013 r. w sprawie uzgodnienia ustytuowania projektowanych sieci uzbrojenia terenu oraz
zasobów udzielenia dokumentacji projektowej (Dz. U. Nr 38, poz. 455).

MAPA DO CELÓW PROJEKTOWYCH

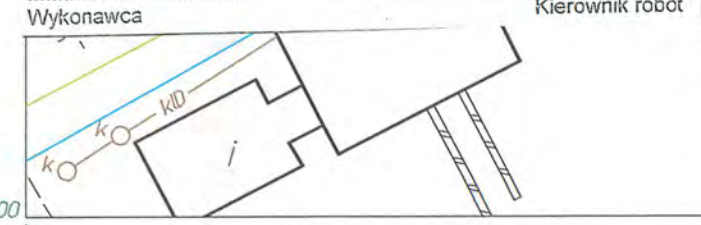
Oznaczenie kancelaryjne pracy geodzyjnej	1656/12
Miejscowość	Jarganecznica
Jednostka ewidencyjna	identyfikator 014803-2 nazwa Lesznówola
Obszar ewidencyjny	identyfikator 0006 nazwa Jarganecznica
Skala mapy	1:800 urząd 2009/408
Oznaczenie granic obszaru, który był przedmiotem aktualizacji	kolorem zielonym
Oznaczenie i informacji o służebnościach gruntowych mających wpływ na zagospodarowanie gruntów, zlokalizowanych w granicach projektowanej inwestycji	wykonano bez ustalenia obciążenia
Oznaczenie i symbol konturu użytku gruntowego, który nie jest ujawniony w bazie danych ewidencji gruntów i budynków	brak
nie wykazuje się istnienia w terenie innych nie wykazanych na niniejszej mapie urządzeń podziemnych, które nie były zgłoszone do inwentaryzacji	

z up. Starosty Piaseczyńskiego
Przewodniczącego
imię, nazwisko, podpis
Agnieszka Jliczypruk

Uzyskanie
przewodu
na odmiut
do
do realizacji
L.Ka. Rob. 20.12.12
Grędec dnia 20.12.12
KIEROWNIK ROBOTY

PRZEDSIĘBIORSTWO
USŁUG GEODEZYJNYCH
»MAPEX«
05-600 Grędec, ul. Kościelna 7/6
tel (048) 670-32-19, 664-25-01
NIP 797-000-20-78

PEŁNOMOCNIK SPÓŁKI
GEODETA UPRAWNIONY
Andrzej Domagała
05-600 Grędec, ul. Kościelna 7 m. 6
upr. G.U.G.I.K. Nr 1653
20.12.12
Kierownik robót



7.170.20.25.3.3

mgr inż. Małgorzata Warcholińska
uprawniona do
nie
do projektowania i kierowania robotami
zawieszona, #specjalności inżyniersko-technicznej

MAPA ZASADNICZA

TREŚĆ MAPY: S-U-R-E

1:500

35

38



38

40

STAROSTA PIASECZYŃSKI
05-500 Piaseczno, ul. Chyliżkowska 14
Zgodnie z art. 28 ustawy Prawo geodezyjne i kartograficzne (Dz. U. z 2010 r. Nr 240 poz. 2022) w sprawie wyznaczenia granic nieruchomości i wyznaczenia granic projektowanych sieci uzbrojenia terenu.
ZGODNIE Z OPINIĄ

MAPA DO CELÓW PROJEKTOWYCH	
Oznaczenie kancelaryjne pracy geodezyjnej	1656/12
Miejscowość	Piaseczno, Piaseczno
Jednostka ewidencyjna	41801, 41803-2
Obraz ewidencyjny	0060, 0006
Skala mapy	1:500
Oznaczenie granic obszaru, który był przedmiotem aktualizacji	kolorem zielonym
Oznaczenie i informacji o służebnościach gruntowych mających wpływ na zagospodarowanie gruntów, zlokalizowanych w granicach projektowanej inwestycji	wykonywane bez ustalenia obciążenia
Oznaczenie i symbol konturu użytku gruntowego, który nie jest ujawniony w bazie danych ewidencyjnych gruntów i budynków	brak
Nie wyklucza się bieżących w terenie innych nie wykazanych na niniejszej mapie urządzeń podziemnych, które nie były zgłoszone do inwentaryzacji	
PRZEDSIĘBIORSTWO USŁUG GEODEZYJNYCH "MAPEX" 05-500 Górczno, ul. Kędzińska 7/6 tel (048) 670-32-19, 664-25-01 NIP 797-000-20-76	
Kierownik robót: <i>[Signature]</i>	

Zgodnie z art. 18 ustawy z dnia 17.05.1999 r. Prawo geodezyjne i kartograficzne (Dz. U. z 2010 r. Nr 193 poz. 1217) rozpoznać, rozprzedać oraz rozprzedać w całości rozpoznać i rozprzedać należną mapę wymiary zezwolenia Starosty.

STAROSTA PIASECZYŃSKI
Wydział Geodezji i Katastru
Górczno, dn. 01.01.2013

STAROSTWO POWIATOWE W PIASECZNO
Wydział Architektoniczno-Budowlany
REFERAT W LESZNOWOLI
ul. Gminnej Rady Narodowej 60
05-506 Lesznówola
tel. 22 708-91-36 lub 22 708-91-37

7.169.20.05.1.2

MAPA ZASADNICZA

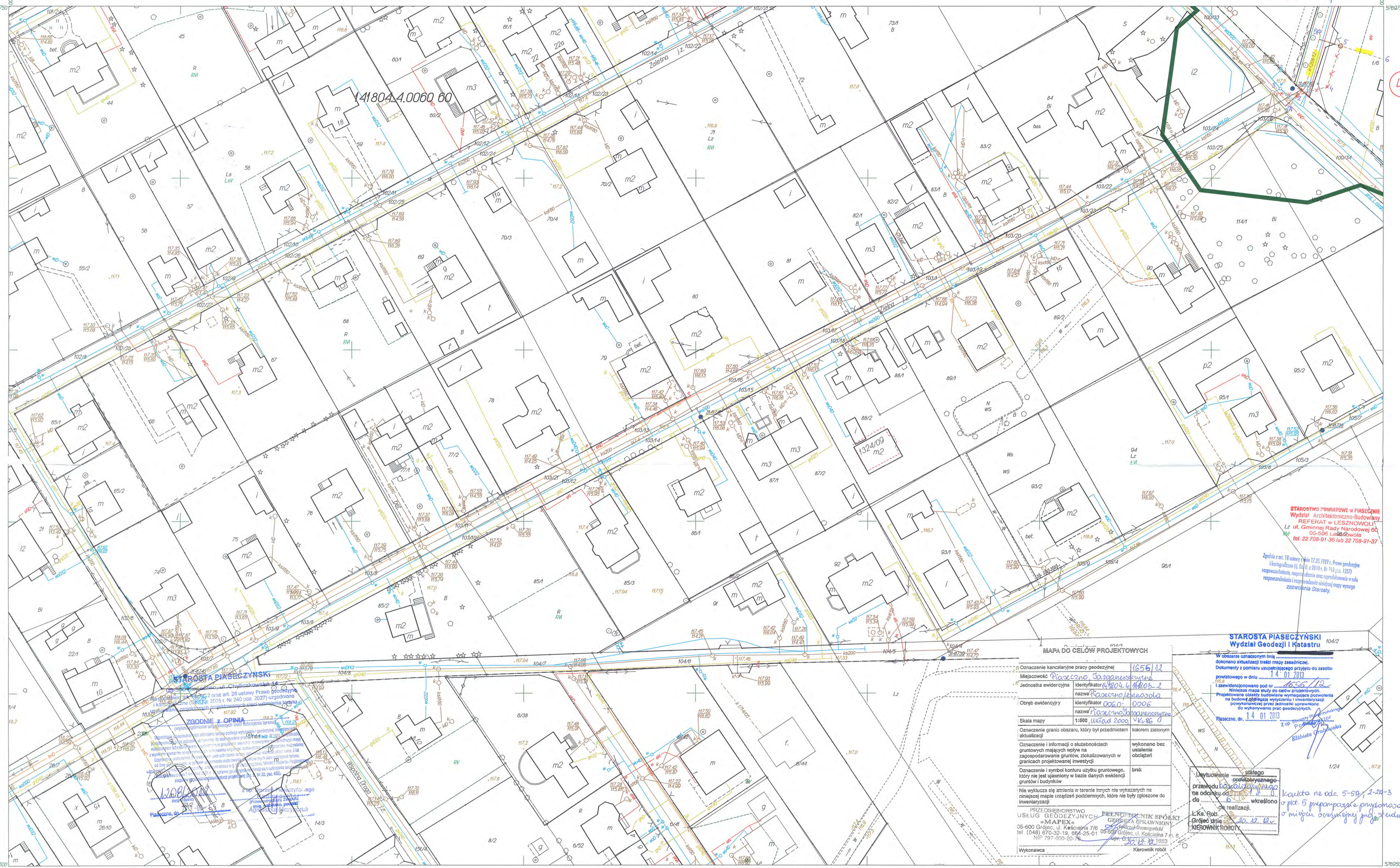
TREŚĆ MAPY: S-U-R-E

1:500

39

41

54.41



7.169.20.05.1.4

41

mgr inż. Małgorzata Warcholńska
 uprawnień do budowy
 nr 420832G
 (z uprawnieniami do projektowania, sporządzania i nadzoru nad robotami budowlanymi)

MAPA ZASADNICZA

TREŚĆ MAPY: S-U-R-E

1:500

str. 43

STAROSTA PIASECZYŃSKI Wydział Geodezji i Katastru

W obszarze oznaczonym linią
 dokonano aktualizacji treści mapy zasadniczej.
 Dokumenty z pomiaru uzupełniającego przyjęto do zasobu
 powiatowego w dniu 14.01.2013
 i zewidencjonowano pod nr 1656/13
 Niniejsza mapa służy do celów projektowych.
 Projektowane obszary budowlane wymagają pozwoleń
 na budowę zgodnie z wytyczeniami i inwentaryzacji
 powykonalności przez jednostki uprawnione
 do wykonywania prac geodezyjnych.
 Piaseczno, dn. 14.01.2013

MAPA DO CELÓW PROJEKTOWYCH

Oznaczenie kancelaryjne pracy geodezyjnej	1656/13
Miejscowość	Piaseczno Jarząszczyzna
Jednostka ewidencyjna	41804.4.0060.2
Obieg ewidencyjny	0060.0006
Skala mapy	1:500, wykład 2000, 4k, 85 0
Oznaczenie granic obszaru, który był przedmiotem aktualizacji	kolorem zielonym
Oznaczenie i informacji o służebnościach gruntowych mających wpływ na zagospodarowanie gruntów, zlokalizowanych w granicach projektowanej inwestycji	kolorem bez uszeregowania obciążań
Oznaczenie i symbol konturu użytku gruntowego, który nie jest ujawniony w bazie danych ewidencyjnych i budynków	brak
Nie wykazuje się elementów w terenie linowych nie wykazanych na niniejszej mapie urządzeń podziemnych, które nie były zgłoszone do inwentaryzacji	brak
PRZEDSIĘBIORSTWO USŁUG GEODEZYJNYCH 05-600 Grójec, ul. Kościelna 7/6 tel (048) 670-32-19, 664-25-01 NIP 797-000-20-79	PEENOTECNIK SPÓŁKA GOSPODARSTWA PRÁWNIKI 05-600 Grójec, ul. Kościelna 7 m. 6 tel. 671-11-11, 671-11-12 NIP 671-11-11-11
Wykonawca	Kierownik robót

Wytyczenie istniejącego
 przewodu kablowego
 na odcinku od...
 do...
 do realizacji.

kolorek na adz. 5-59, 2-24-3
 o pkt. 5 przypisywane przyznawo
 do mierni. wyrażonej w projekcie

STAROSTWO POWIATOWE W PIASECZNO
 Wydział Architektoniczno-Budowlany
 REFERAT W LESZNOWOLU
 ul. Gminnej Rady Narodowej 60
 05-506 Lesznówola
 tel. 22 708-91-36 lub 22 708-91-37

Zgodnie z art. 18 ustawy z dnia 17.05.1999 r. Prawo geodezyjne
 i katastralne (Dz. U. z 2010 r. Nr 119, poz. 1287)
 rozpoznawanie, sporządzanie oraz reprodukcje w celu
 rozpoznawania i mapowania niniejszej mapy wykopie
 zezwolenia Starosty.

22



1:500

7.170.20.25.4.1

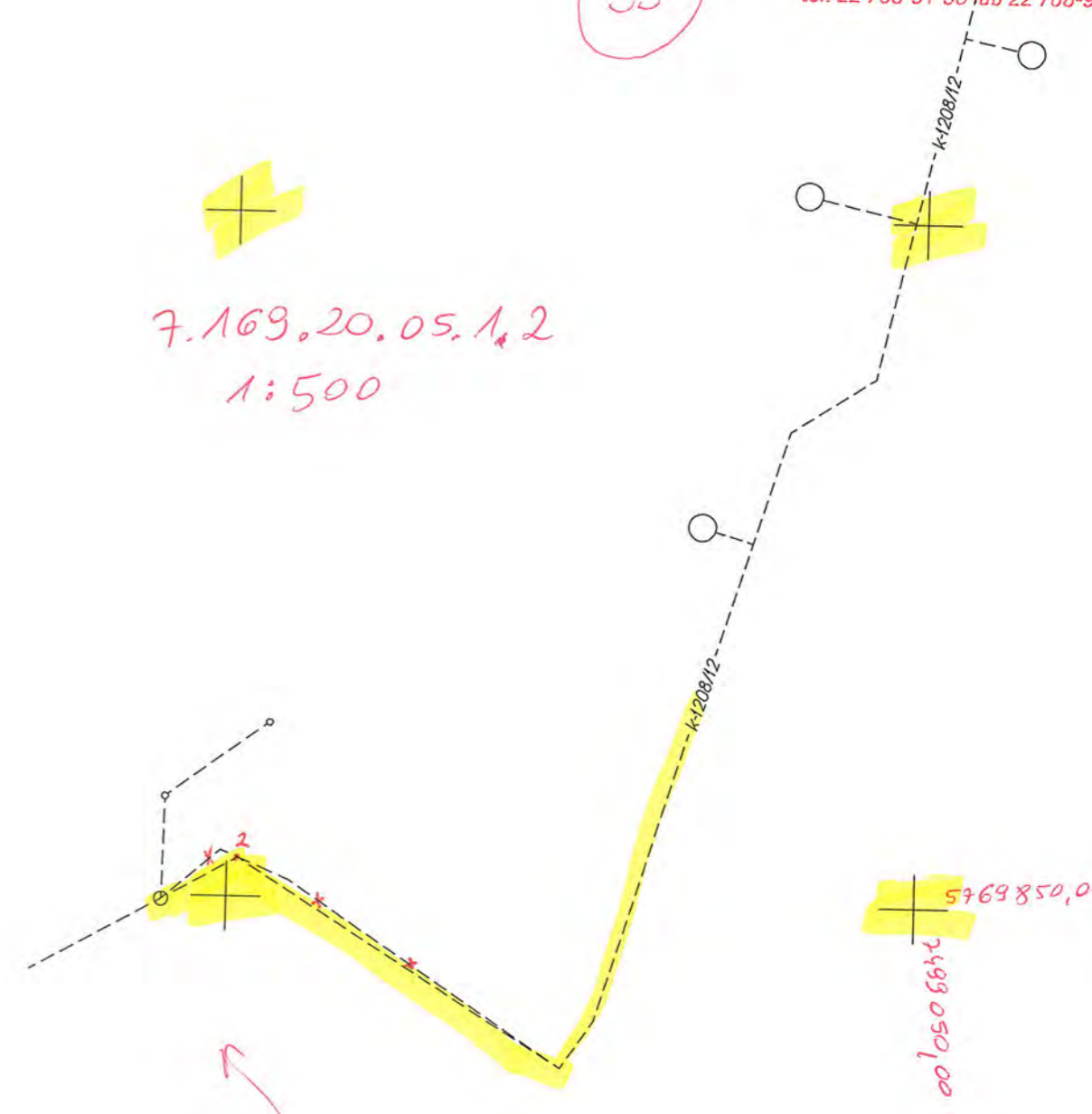
1.
 5770485,38
 7499436,75

7499459,00
 5770450,00

Wprowadzono na mapę numeryczną
 dnia 2013-03-07
 Referent
 Małgorzata Andrasik

39

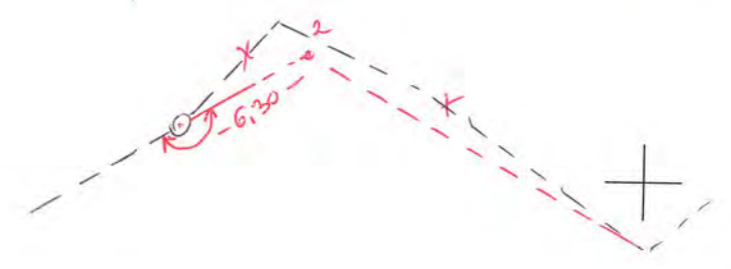
7.169.20.05.1.2
 1:500




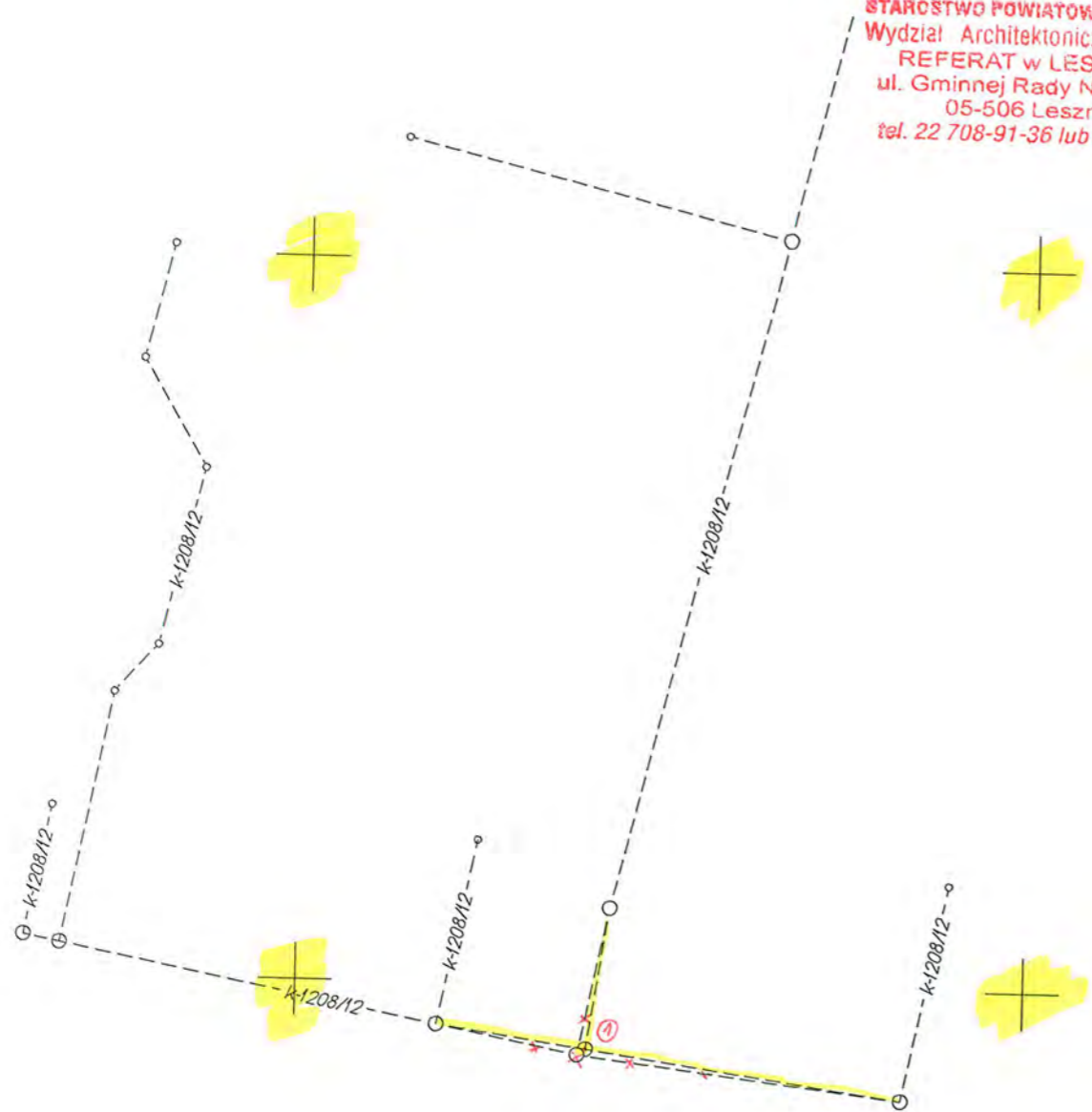
2
 5769852,80
 7499000,80

5769850,00
 7499050,00

Wprowadzono na mapę numeryczną
 dnia 2013-03-07
 Referent
 Małgorzata Andrasik



STAROSTWO POWIATOWE w PIASECZNI
Wydział Architektoniczno-Budowlany
REFERAT w LESZNOWOLI
ul. Gminnej Rady Narodowej 60
05-506 Lesznowola
tel. 22 708-91-36 lub 22 708-91-37



1) $x = 5769895,55$
 $y = 7498870,12$

7.169.20.05.1.2.

39

Poselano doyb 60
i Torpanowayzme

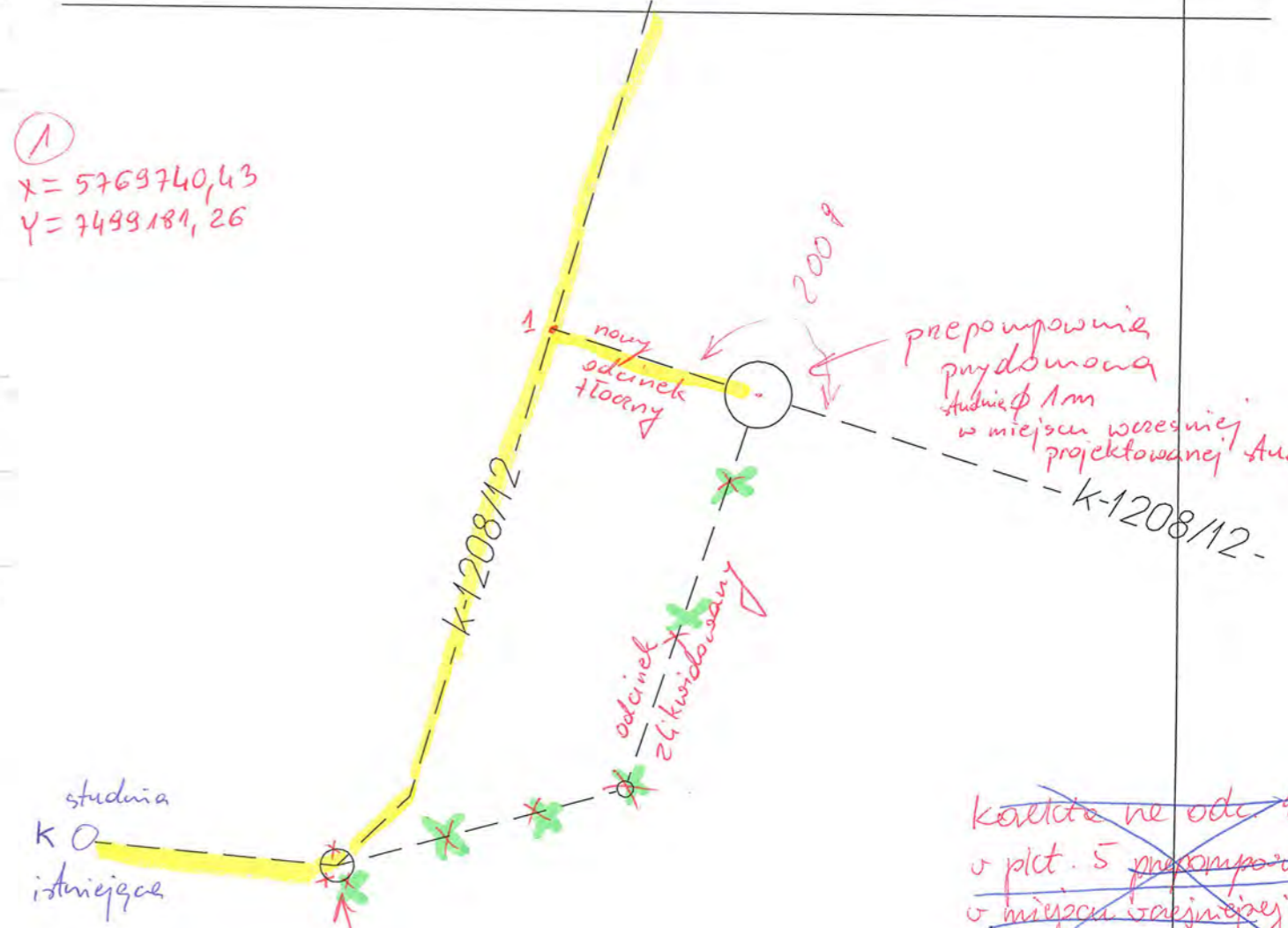
Wprowadzono na mapę numeryczną
dnia 2013-03-14
Referent
Małgorzata Andrasik

Zmiana projektu
ul. Okrężna w Piasecznie

STAROSTWO POWIATOWE w PIASECZNI
Wydział Architektoniczno-Budowlany
REFERAT w LESZNOWOLI
ul. Gminnej Rady Narodowej 60
05-506 Lesznowola
tel. 22 708-91-36 lub 22 708-91-37

Wprowadzono na mapę numeryczną
dnia 2013-03-10
Referent
Małgorzata Andrasik

1
 $x = 5769740,43$
 $y = 7499181,26$



~~konkretnie na odc. 5-5A
o pkt. 5 przeompowienie
w miejscu wazniej
proj. studni przeompowienie~~

tej studni nie robimy

ark. 7.169.20.05.1.4

TEMAT: **KANALIZACJA SANITARNA W JAZGARZEWSZCZYŹNIE I ŁOZISKACH ORAZ W UL. KOLEJOWEJ W STAREJ IWICZNEJ**

OBIEKT: **SIEĆ KANALIZACJI SANITARNEJ W JAZGARZEWSZCZYŹNIE, ŁOZISKACH I STAREJ IWICZNEJ, GMINA LESZNOWOLA**
 TYTUŁ: **Projekt zagospodarowania terenu**

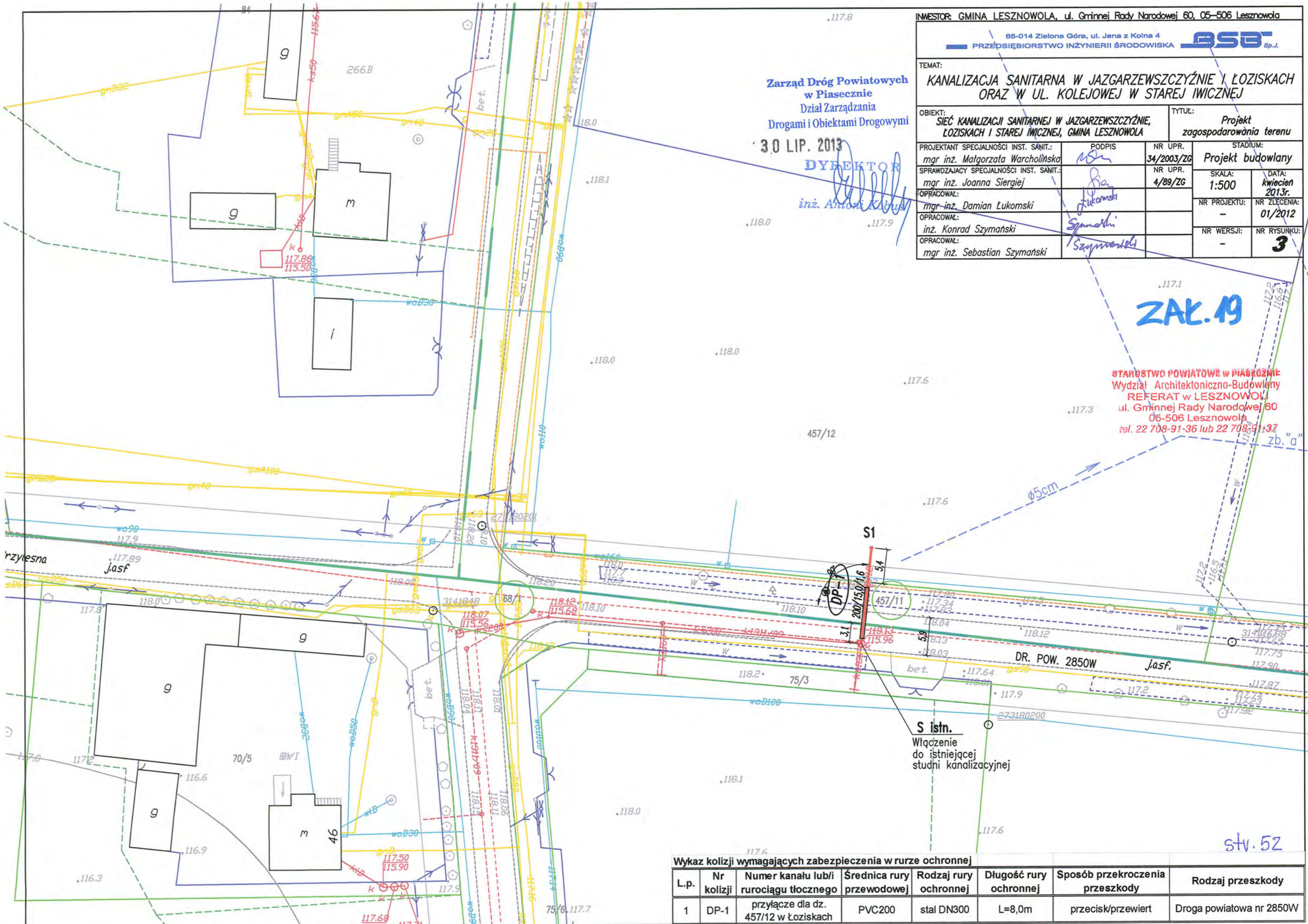
PROJEKTANT SPECJALNOŚCI INST. SANIT.:	mgr inż. Małgorzata Warcholińska	NR UP.:	34/2003/ZG	STADIUM:	Projekt budowlany
SPRAWDZAJĄCY SPECJALNOŚCI INST. SANIT.:	mgr inż. Joanna Siergiej	NR UP.:	4/89/ZG	SKALA:	1:500
OPRACOWAŁ:	mgr inż. Damian Łukomski			DATA:	kwiecień 2013r.
OPRACOWAŁ:	inż. Konrad Szymański			NR PROJEKTU:	NR ZLECENIA: 01/2012
OPRACOWAŁ:	mgr inż. Sebastian Szymański			NR WERSJI:	NR RYSUNKU: 3

Zarząd Dróg Powiatowych
 w Piasecznie
 Dział Zarządzania
 Drogi i Obiektami Drogowymi

30 LIP. 2013
 DYREKTOR
 inż. Antoni Kłub

ZAK. 19

STAROSTWO POWIATOWE W PIASECZNI
 Wydział Architektoniczno-Budowlany
 REFERAT W LESZNOWOLI
 ul. Gminnej Rady Narodowej 60
 05-506 Lesznowola
 tel. 22 708-91-36 lub 22 708-91-37



Wykaz kolizji wymagających zabezpieczenia w rurze ochronnej

Lp.	Nr kolizji	Numer kanału lub/i rurociągu tłocznego	Średnica rury przewodowej	Rodzaj rury ochronnej	Długość rury ochronnej	Sposób przekroczenia przeszkody	Rodzaj przeszkody
1	DP-1	przyłącze dla dz. 457/12 w Łoziskach	PVC200	stal DN300	L=8,0m	przecisk/przewiert	Droga powiatowa nr 2850W

str. 52

Wykaz kolizji wymagających zabezpieczenia w rurze ochronnej

L.p.	Nr kolizji	Numer kanału lub/i rurociągu tłoczego	Średnica rury przewodowej	Rodzaj rury ochronnej	Długość rury ochronnej	Sposób przekroczenia przeszkody	Rodzaj przeszkody
1	DP-1a	przyłącze do bud. ul. Leśna 50	PVC200	stal DN300	L=14,0m	przecisk/przewiert	Droga powiatowa nr 2850W

INWESTOR: GMINA LESZNOWOLA, ul. Gminnej Rady Narodowej 60, 05-506 Lesznowola

65-014 Zielona Góra, ul. Jana z Kolna 4
PRZEDSIĘBIORSTWO INŻYNIERII ŚRODOWISKA **BSB** Sp. J.

TEMAT: **KANALIZACJA SANITARNA W JAZGARZEWSZCZYŹNIE I ŁOZISKACH ORAZ W UL. KOLEJOWEJ W STAREJ IWIGZNEJ**

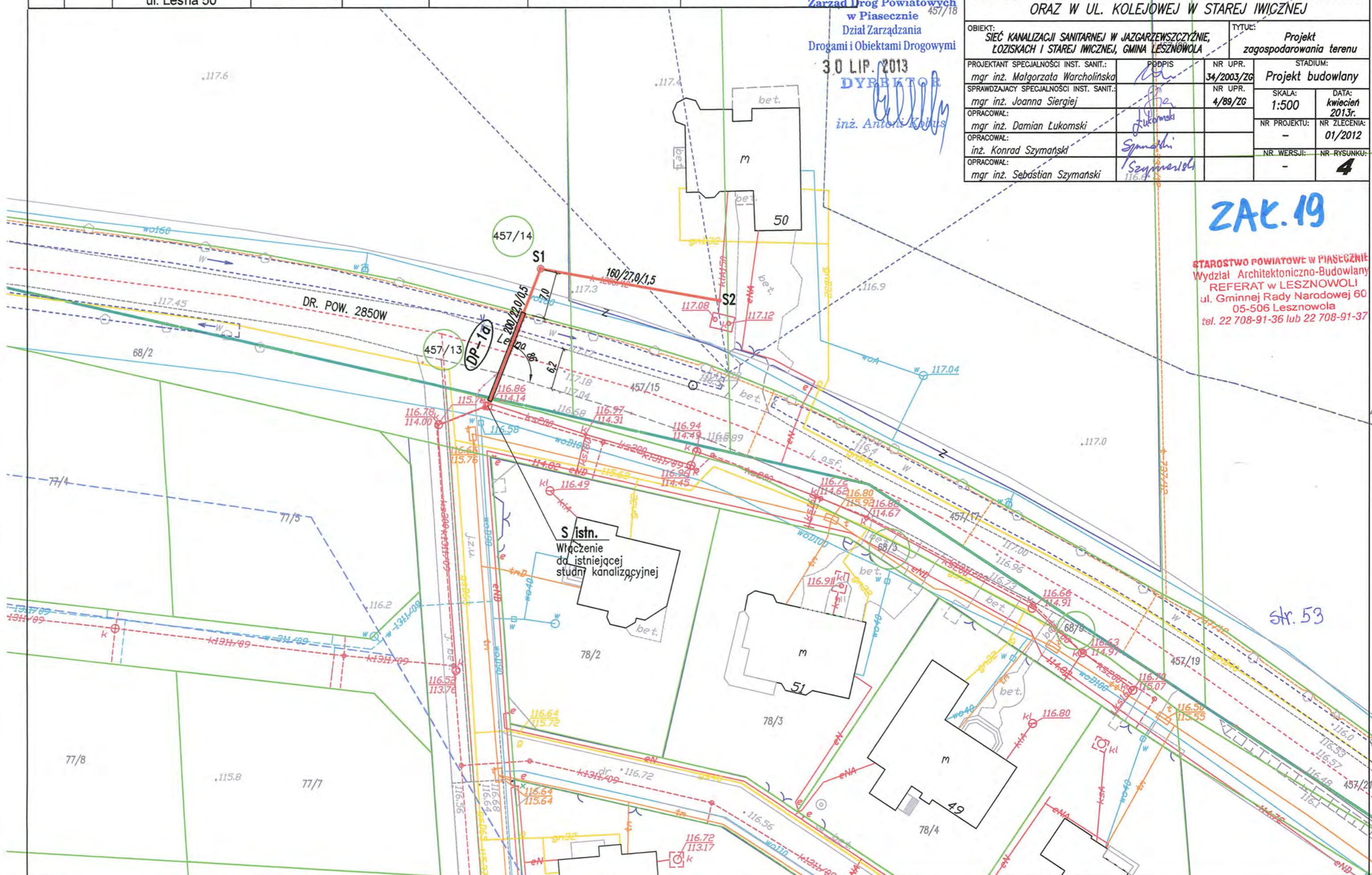
OBIEKT: **SIEĆ KANALIZACJI SANITARNEJ W JAZGARZEWSZCZYŹNIE, ŁOZISKACH I STAREJ IWIGZNEJ, GMINA LESZNOWOLA**
TYTUŁ: **Projekt zagospodarowania terenu**

PROJEKTANT SPECJALNOŚCI INST. SANIT.:	PODPIS	NR UPR.	STADIUM:
mgr inż. Małgorzata Warcholińska	<i>[Signature]</i>	34/2003/ZG	Projekt budowlany
SPRAWDZAJĄCY SPECJALNOŚCI INST. SANIT.:		NR UPR.	SKALA: DATA:
mgr inż. Joanna Siergiej	<i>[Signature]</i>	4/89/ZG	1:500 kwiecień 2013r.
OPRACOWAŁ:			NR PROJEKTU: NR ZLECENIA:
mgr inż. Damian Lukomski	<i>[Signature]</i>		- 01/2012
OPRACOWAŁ:			NR WERSJI: NR-RYSUNKU:
inż. Konrad Szymański	<i>[Signature]</i>		- 4
OPRACOWAŁ:			
mgr inż. Sebastian Szymański	<i>[Signature]</i>		

Zarząd Dróg Powiatowych
w Piasecznie 457/18
Dział Zarządzania
Drogami i Obiektami Drogowymi
30 LIP. 2013
DYREKTOR
[Signature]
inż. Antoni Kubiś

ZAK. 19

STAROSTWO POWIATOWE W PIASECZNI
Wydział Architektoniczno-Budowlany
REFERAT w LESZNOWOLI
ul. Gminnej Rady Narodowej 60
05-506 Lesznowola
tel. 22 708-91-36 lub 22 708-91-37



str. 53



PKP POLSKIE LINIE KOLEJOWE S.A.

ZAL.20

ZAKŁAD LINII KOLEJOWYCH W WARSZAWIE

Dział Nawierzchni i Obiektów Inżynieryjnych

03-301 Warszawa, ul. Jagiellońska 78, tel.: (0-22) 47-337-64 fax: (0-22) 47-337-64

Nr IZDK-505-174a-2/2013/EB

Warszawa dnia 19.07.2013 r.

Przedsiębiorstwo Inżynierii Środowiska

ul. Jana z Kolna 4

65-014 Zielona Góra

STANOWISKO POWIATOWE w PIASECZNYM
Wydział Architektoniczno-Budowlany
REFERAT w LESZNOWOLI
ul. Gminnej Rady Narodowej 60
05-506 Lesznowola
tel. 22 708-91-36 lub 22 708-91-37

Dotyczy: budowy kanalizacji sanitarnej w systemie ciśnieniowym w rejonie ul. Kolejowej w Starej Iwicznej w sąsiedztwie terenu PKP (działka o nr ew. 117/4) linii kolejowej nr 8 Warszawa – Kraków, na wys. km. 21,800-22,020.

Po rozpatrzeniu wniosku L.dz. 305MW/2013 z dnia 08.05.2013 r. w w/w sprawie, po otrzymaniu w dniu 16.07.2013 r. opinii z PKP PLK S.A. Centrum Realizacji Inwestycji (komórki zajmującej się inwestycjami naszej Spółki), PKP PLK S.A. Zakład Linii Kolejowych w Warszawie **opiniuje pozytywnie** omawiany projekt budowy w/w inwestycji oraz **wyraża zgodę na wykonanie robót ziemnych** w odległości **mniejszej niż 4 m** od granicy obszaru kolejowego na następujących warunkach:

1. Usytuowanie przedmiotowej kanalizacji wraz z przepompowniami i zasilaniem energetycznym w planowanej lokalizacji (w odległości mniejszej niż 10 m od granicy PKP) wymaga uzyskania odstępstwa od warunków określonych w art. 53 ust 2 ustawy o transporcie kolejowym z dnia 28 marca 2003 r. (Dz. U. z 2007 r. Nr 16, poz. 94 tekst jednolity z późn. zmian). Zgody udziela bądź odmawia właściwy organ administracji architektoniczno – budowlanej.
2. Wykonywanie robót ziemnych w sąsiedztwie linii kolejowej w odległościach niezgodnych (mniejszych niż 4 m od granicy PKP) z wymogami Rozporządzenia Ministra Infrastruktury z dnia 7 sierpnia 2008 r. (Dz. U. z 2008 r. nr 153, poz. 955) również wymaga uzyskania odstępstwa.
3. Wszelkie kolizje z istniejącymi urządzeniami zostaną usunięte staraniem i na koszt inwestora budowy kanalizacji, zgodnie z obowiązującymi normami, przepisami, rozporządzeniami.
4. Wykonywanie prac ziemnych w odległości mniejszej niż 4 m od obszaru kolejowego należy prowadzić w uzgodnieniu z przedstawicielem naszego Zakładu (Sekcji Eksploatacji Warszawa Odolany) lub w przypadku, gdyby wykonywanie prac związanych z budową kanalizacji wymagało zajęcia terenu kolejowego należy prowadzić pod nadzorem (płatnym) przedstawiciela w/w Sekcji. Za zajęcie terenu zostaną naliczone opłaty wg. obowiązującego na terenie naszego Zakładu „Cennika”.
5. Prace w bezpośrednim sąsiedztwie terenów kolejowych nie spowodują zniszczenia urządzeń kolejowych, zdewastowania, zaśmiecienia terenu kolejowego.
6. Inwestor ponosi odpowiedzialność za nieszczęśliwe wypadki lub szkody mogące powstać dla kolei lub osób trzecich w czasie robót związanych z budową przedmiotowej kanalizacji sanitarnej.

Z części opisowej omawianego projektu zagospodarowania terenu wynika, że żadna projektowana infrastruktura nie jest zlokalizowana na terenie działki PKP o nr 117/4, jednak na rys. nr 1 oznaczenie istniejącego kabla elektroenergetycznego jest identyczne, jak projektowany kabel energetyczny nn i nie można stwierdzić, które kable są przedmiotem uzgodnienia (chodzi o projektowane zasilanie przepompowni i szafki zasilająco – sterowniczej).

Informujemy, że w przypadku, gdyby w w/w opracowaniu projektowane kable energetyczne znajdowały się na terenie działki 117/4, to ich nie uzgadniamy. Należałoby je ponownie uzgodnić po uprzednim jednoznacznym odróżnieniu elementów projektowanych od istniejących.

Za wydanie niniejszej opinii zostanie pobrana opłata wg. Cennika obowiązującego na terenie naszego.

ZASTĘPCA DYREKTORA
ds. Technicznych
Krzysztof Karpeta

STANOWISKO POWIATOWE w PIASECZNYM
Wydział Architektoniczno-Budowlany
REFERAT w LESZNOWOLI
ul. Gminnej Rady Narodowej 60
05-506 Lesznowola
tel. 22 708-91-36 lub 22 708-91-37

Do wiadomości:

1. PKP PLK S.A. Centrum Realizacji Inwestycji – do pisma Nr IRPI2-505-32/13 z dn. 15.07.13 r.
2. Sekcja Eksploatacji Warszawa Odolany
3. Dział Ekonomiczny w/m

Sporządziła: Ewa Bakalarska
nr tel/fax (22) 473 37 64
e-mail: ewa.bakalarska@plk-sa.pl

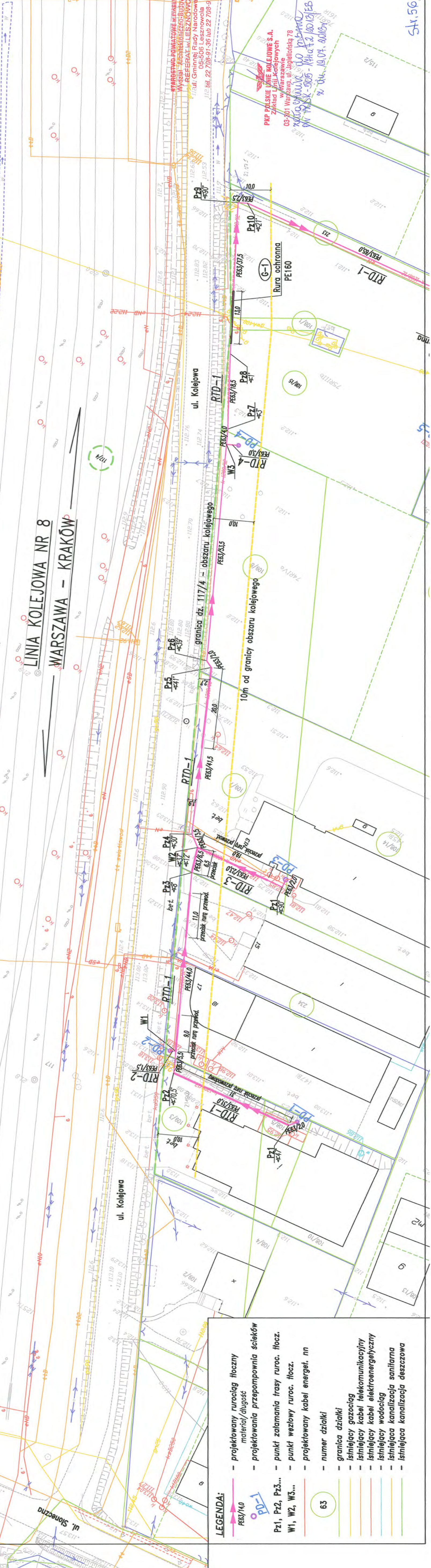
88-014 Zielona Góra, ul. Jana z Kolna 4
PSB
 PRZEDBIĘCZYSTWO INŻYNIERIA BUDOWLANA

TEMAT:
**KANALIZACJA SANITARNA W JAZGARZEWSCZYŹNIE I ŁOZISKACH
 ORAZ W UL. KOLEJOWEJ W STAREJ WICZKIEJ**

OBIEKT:
 Zbliżenie do linii kolejowej nr 8
 przy ul. Kolejowej w Starej Wiczce

TREŚĆ:
 zagospodarowania terenu

PROJEKTOWAŁ: mgr. inż. Małgorzata Warchołńska	NR UPR. STADIUM: 34/2003/ZG Projekt budowlany
SPRACOWAŁ: mgr. inż. Joanna Siergiej	SKALA: 1:500
OPRACOWAŁ: mgr. inż. Damian Lukomski	DATA: kwiecień 2013r.
OPRACOWAŁ: inż. Konrad Szymanski	NR PROJEKTU: 01/2012
OPRACOWAŁ: mgr. inż. Sebastian Szymanski	NR WERSJI: NR RYSUNKU: 1



LEGENDA:

- projektowany rurociąg tłoczny
- material/długość
- projektowania przepompownia ścieków
- Pz1, Pz2, Pz3... — punkt załamania trasy ruroc. tłocz.
- W1, W2, W3... — punkt wleźowy ruroc. tłocz.
- projektowany kabel energet. nn
- 63 — numer działki
- granica działki
- istniejący gazociąg
- istniejący kabel telekomunikacyjny
- istniejący kabel elektroenergetyczny
- istniejący wodociąg
- istniejąca kanalizacja sanitarna
- istniejąca kanalizacja deszczowa

SH.56

Załącznik 21

STAROSTWO POWIATOWE w PIASECZNYM
Wydział Architektoniczno-Budowlany
REFERAT w LESZNOWOLI
ul. Gminnej Rady Narodowej 60
05-506 Lesznowola
tel. 22 708-91-36 lub 22 708-91-37

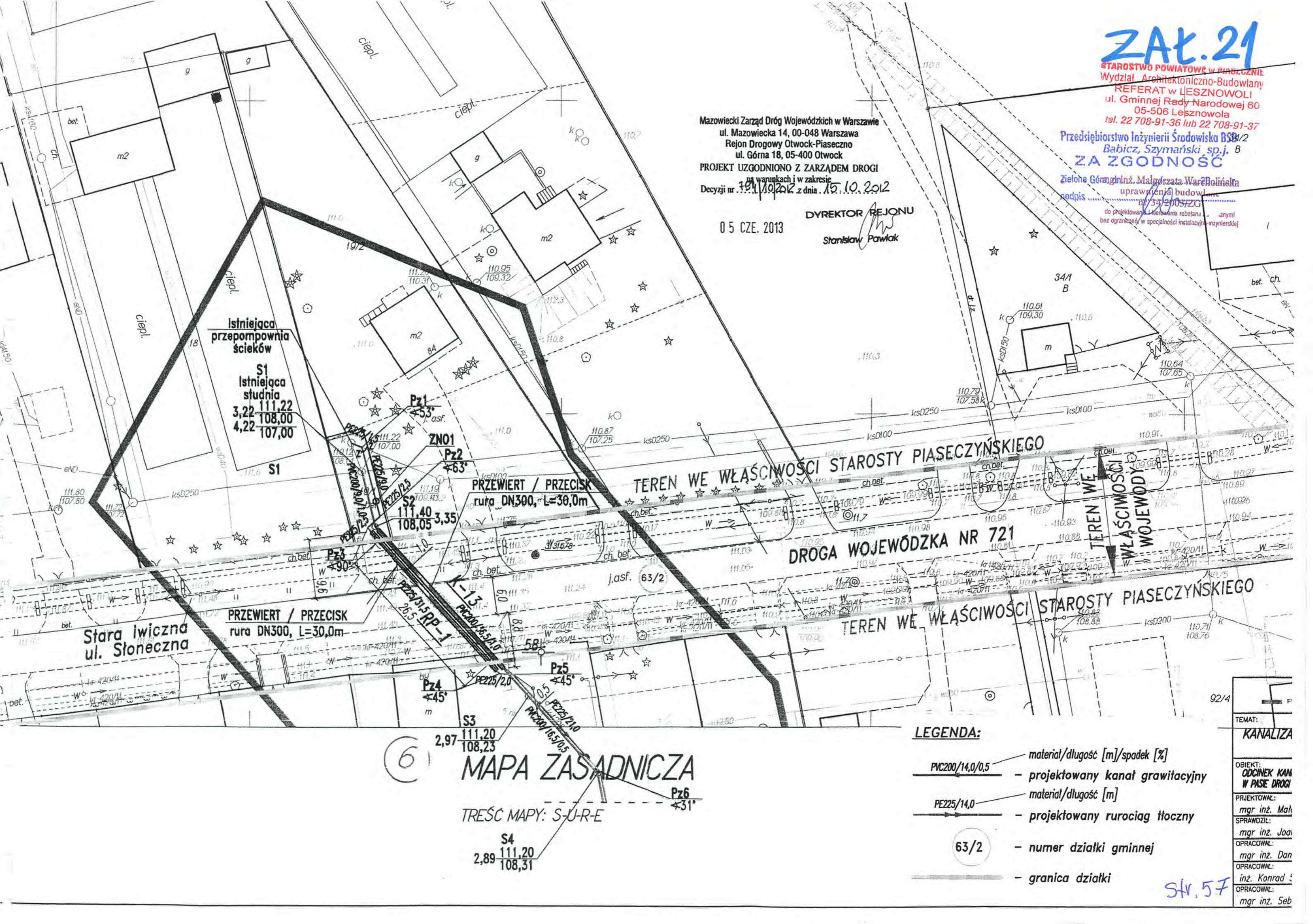
Przedsiębiorstwo Inżynierii Środowiska BSB/2
Babicz, Szymański, sp.j. B
ZA ZGODNOŚĆ

Zielona Góra, inż. Małgorzata Warchołowska
uprawnienia budowlane
podpis: [podpis]
do projektowania i kierowania robotami budowlanymi
bez ograniczeń w specjalności instalacyjno-inżynierskiej

Mazowiecki Zarząd Dróg Wojewódzkich w Warszawie
ul. Mazowiecka 14, 00-048 Warszawa
Rejon Drogowy Otwock-Piaseczno
ul. Górna 18, 05-400 Otwock
PROJEKT UZGODNIONO Z ZARZĄDEM DROGI
na warunkach i w zakresie
Decyzji nr 1011/102/2012 z dnia 15.10.2012

05 CZE. 2013

DYREKTOR REJONU
Stanisław Pawlak



MAPA ZASADNICZA

TREŚĆ MAPY: S-U-R-E

LEGENDA:

- material/długość [m]/spadek [%]
- projektowany kanał grawitacyjny
- material/długość [m]
- projektowany rurociąg tłoczny
- numer działki gminnej
- granica działki

TEMAT:	KANALIZA
OBIEKT:	ODCINEK KAN W PASE DROGI
PROJEKTOWAŁ:	mgr inż. Małgorzata Warchołowska
SPRAWDZIŁ:	mgr inż. Joanna
OPRACOWAŁ:	mgr inż. Dan
OPRACOWAŁ:	inż. Konrad
OPRACOWAŁ:	mgr inż. Seb

str. 57

STAROSTA PIASECZYŃSKI
 REFERAT w LESZNOWOLI
 05-506 Lesznów, ul. Gminnej Rady Narodowej 60
 Nr rej. ARB-LR.R.6740.683.2013.KG.HS

STAROSTWO POWIATOWE W PIASECZNYM
 Wydział Architektoniczno-Budowlany
 REFERAT w LESZNOWOLI
 ul. Gminnej Rady Narodowej 60
 05-506 Lesznów
 tel. 22 708-91-36 lub 22 708-91-37

Lesznów, dnia 16.09.2013 r.

POSTANOWIENIE

Na podstawie art. 57 ust. 2 ustawy z dnia 19 stycznia 2007 r, w sprawie ogłoszenia jednolitego tekstu ustawy o transporcie kolejowym /Dz. U z 2007 r, Nr 16 poz. 94 z późn. zm/ oraz na podstawie art. 123 ustawy z dnia 14 czerwca 1960 r. - Kodeks postępowania administracyjnego /Dz. U. z 2000 r. Nr 98, poz. 1071 z późn. zm./

Postanawiam

Udzielić zgody na odstępstwo od przepisów warunków określonych w art. 53 ust. 2 ustawy o transporcie kolejowym /Dz. U z 2007 r, Nr 16 poz. 94 z późn. zm/ oraz warunków określonych w § 4 ust 1 rozporządzenia w sprawie wymagań w zakresie odległości i warunków dopuszczalnych usytuowanie drzew i krzewów, elementów ochrony akustycznej i wykonania robót ziemnych w sąsiedztwie linii kolejowej, a także sposobu urządzania zasłon odśnieżnych oraz pasów przeciwpowodziowych /Dz. U. z 2008 r nr 153 poz. 955/.

tj. usytuowanie kanalizacji na działkach nr 109/3, 234, 109/7, 109/8, 108/15, 108/1, 213 w Starej Iwicznej w odległości mniejszej niż 10 m od obszaru kolejowego, oraz na roboty ziemne w odległości mniejszej niż 4 m od obszaru kolejowego.

UZASADNIENIE

Przedsiębiorstwo Inżynierii Środowiska BSB Sp.J z upoważnienia Gminy Lesznów wystąpiło z wnioskiem o odstępstwo od warunków określonych w art. 53 ust. 2 ustawy o transporcie kolejowym /Dz. U z 2007 r, Nr 16 poz. 94 z późn. zm/ oraz od warunków określonych w § 4 ust 1 rozporządzenia w sprawie wymagań w zakresie odległości i warunków dopuszczalnych usytuowanie drzew i krzewów, elementów ochrony akustycznej i wykonania robót ziemnych w sąsiedztwie linii kolejowej, a także sposobu urządzania zasłon odśnieżnych oraz pasów przeciwpowodziowych /Dz. U. z 2008 r nr 153 poz. 955/..

Do wniosku o odstępstwo załączono pozytywną opinię Zakładu Linii Kolejowych w Warszawie na wykonanie robót ziemnych w odległości mniejszej niż 4 m od granic obszaru kolejowego, oraz na usytuowanie kanalizacji wraz z przepompowniami i zasilaniem energetycznym w odległości mniejszej niż 10 m od granicy PKP.

Wobec powyższego orzeczono jak w sentencji.

Pouczenie:

Na niniejsze postanowienie przysługuje stronie zażalenie do Wojewody Mazowieckiego w Warszawie za moim pośrednictwem, w terminie 7 dni od dnia doręczenia.



z up. STAROSTY PIASECZYŃSKIEGO

inż. Henryka Sikińska
 Kierownik Referatu w Lesznowoli
 Wydział Architektoniczno-Budowlany

Otrzymuje:

1. Pełnomocnik Gminy Lesznów, Przedsiębiorstwo Inżynierii Środowiska BSB Sp.J - P. Waldemar Szymański
 ul. Jana Kolna 4, 65-014 Zielona Góra
2. a/a

str. 58