

••• **PROJEKT BUDOWLANY** •••
Tom II z VI

PROJEKT ZAGOSPODAROWANIA TERENU

NAZWA
 OBIEKTU:

**KANALIZACJA SANITARNA Z PRZYŁĄCZAMI
 I PRZEBUDOWA WODOCIĄGU**

ADRES
 OBIEKTU:

województwo mazowieckie, powiat piaseczyński

Teren Gminy Lesznowola

Jednostka ewidencyjna: 141803_2, Lesznowola

Obręb: 0006, Jazgarzewszczyzna – Działki nr: 1/4, 1/5, 1/6, 1/7, 2, 5/1, 5/4, 5/6, 8/3, 8/5, 8/17, 8/18, 8/19, 8/20, 8/21, 9/4, 9/6, 9/7, 10/4, 12/4, 12/7, 12/8, 12/9, 14/42, 16/2, 17/14, 17/46, 17/54, 19/6, 20/8, 20/15, 21/1, 21/2, 25/11, 25/21, 26/6, 26/7, 27/6, 27/13, 31/6, 31/11, 36/3, 38/5, 38/6, 41/2, 41/5, 58/1, 59/2, 59/3, 63, 64, 65/1, 67, 71/9, 75/3, 75/5, 77/3, 78/5, 83, 84, 87/2, 109, 115, 116, 117, 129, 139, 140, 143/1, 143/5, 143/8.

Obręb: 0007, Kolonia Lesznowola – Działka nr: 59

Obręb: 0015, Łoziska – Działki nr: 3/11, 3/12, 4/9, 4/14, 4/21, 4/23, 4/27, 4/37, 4/55, 6/1, 10/1, 10/2, 10/8, 10/9, 10/12, 12/2, 12/9, 12/12, 16/1, 16/4, 16/13, 17/11, 19, 22/4, 22/36, 25/3, 29/15, 29/16, 34/3, 47/1, 52, 53/17, 53/22, 53/28, 54/18, 54/23, 54/31, 62/1, 65/2, 65/30, 65/32, 65/33, 73/1, 73/5, 73/6, 74/6, 74/8, 75/4, 75/6, 75/10, 84/2, 84/5, 84/6, 84/12, 84/22, 84/23, 84/27, 85/6, 85/8, 86/8, 86/10, 86/13, 90/2, 90/6, 90/7, 90/9, 92/8, 96/2, 96/3, 96/4, 97/1, 97/5, 116/6, 116/7, 119/2, 119/6, 119/7, 121/8, 137/3, 137/5, 137/8, 137/10, 142/2, 146/1, 146/2, 146/7, 148/1, 151, 158/1, 158/2, 158/9, 161/2, 161/4, 161/5, 199, 224, 225, 226, 227, 233/3, 234/1, 457/11, 457/13, 457/14.

Obręb: 0025, Stara Iwiczna – Działki nr: 19/1, 87/1, 87/7, 87/37, 106/20, 108/1, 108/5, 108/14, 108/15, 109/3, 109/7, 109/8, 110/1, 110/2, 111, 115/1, 213, 234.

Teren Miasta i Gminy Piaseczno

Jednostka ewidencyjna: 141804_5, Piaseczno-Obszar Wiejski

Obręb: 0005, Bobrowiec – Działki nr: 68/1, 68/3, 68/5.

Jednostka ewidencyjna: 141804_4, Piaseczno-Miasto

Obręb: 0029, 29 - Działka nr: 81

Obręb: 0030, 30 - Działki nr: 14/8, 56.

Obręb: 0045, 45 - Działka nr: 32/19

Obręb: 0060, 60 - Działka nr: 100/16, 100/28, 100/29, 100/30, 100/33, 100/34, 100/38, 104/34.

BRANŻA: Sanitarna i elektryczna

NAZWA
 INWESTYCJI:

**KANALIZACJA SANITARNA W JAZGARZEWSZCZYŹNIE I
 ŁOZISKACH ORAZ W UL. KOLEJOWEJ W STAREJ IWICZNEJ**

INWESTOR:

Gmina Lesznowola z siedzibą: Urząd Gminy Lesznowola,
 ul. Gminnej Rady Narodowej 60, 05-506 Lesznowola.






JEDNOSTKA
 PROJEKTOWANIA:

Przedsiębiorstwo Inżynierii Środowiska BSB Sp.j.
 ul. Jana z Kolna 4, 65-014 Zielona Góra

NR UMOWY: 01/2012

DATA OPRACOWANIA: lipiec'2013r

Autorów projektu oraz spis zawartości projektu budowlanego zamieszczono na kolejnej stronie

AUTORZY PROJEKTU	IMIĘ NAZWISKO	UPRAWNIENIA SPECJALNOŚĆ	PODPIS
PROJEKTANT branża sanitarna	mgr inż. Małgorzata Warcholińska	uprawnienia bud. nr 34/2003/ZG do projekt. i kierow. bez ograniczeń, w specjalności instalacyjno-inżynierskiej	
PROJEKTANT branża elektryczna	inż. Janisław Rączka	uprawnienia nr 114/75/Zg do projektowania instalacji elektrycznych	
SPRAWDZIŁ branża sanitarna	mgr inż. Joanna Siergiej	upr. proj. nr 4/89/ZG Specjalność: sieci, instalacje i urządzenia sanitarne	
OPRACOWAŁ branża sanitarna	mgr inż. Sebastian Szymański		
OPRACOWAŁ branża sanitarna	mgr inż. Damian Łukomski		
OPRACOWAŁ branża sanitarna	inż. Konrad Szymański		

SPIS ZAWARTOŚCI PROJEKTU BUDOWLANEGO

Dla inwestycji pod nazwą: „KANALIZACJA SANITARNA W JAZGARZEWSCZYŃNIE I ŁOZISKACH ORAZ W UL. KOLEJOWEJ W STAREJ IWICZNEJ”

Nazwa obiektu: **KANALIZACJA SANITARNA I PRZEBUDOWA WODOCIĄGU**

- Oświadczenie wynikające z wymogów Prawa budowlanego Art.20 ust.4. – Tom I
- Projekt zagospodarowania terenu część opisowa – Tom I
- Informacja dotycząca bezpieczeństwa i ochrony zdrowia – Tom I
- Załączniki formalno-prawne – Tom I i II
Spis załączonych uzgodnień zamieszczono na stronie 2 Tomu I
- Projekt zagospodarowania terenu część rysunkowa – Tom III i IV
- Projekt architektoniczno-budowlany – branża sanitarna – opis techniczny – Tom V
- Projekt architektoniczno-budowlany – branża elektryczna – opis techniczny – Tom V
- Geotechniczne warunki posadowienia obiektów budowlanych – Tom V
- Projekt architektoniczno-budowlany – branża sanitarna – część rysunkowa – Tom V i VI
- Projekt architektoniczno-budowlany – branża elektryczna – część rysunkowa – Tom VI

STAROSTWO POWIATOWE W PIASECZNYM
Wydział Architektoniczno-Budowlany
REKONSTRUKCJA WOLI
ul. Gminnej Rady Narodowej 60
15-006 Piaseczno, Lesznowola
tel. 22 708-91-33 lub 22 708-91-37

NR UMOWY: 01/2012

DATA OPRACOWANIA: lipiec'2013r

PROJEKT BUDOWLANY - TOM II

„KANALIZACJA SANITARNA I PRZEBUDOWA WODOCIĄGU” jest obiektem wielkogabarytowym. Rozmiary dokumentacji projektowej spowodowały, że konieczne było zastosowanie oprawy wielotomowej co jest dopuszczalne zgodnie z §6.3 Rozporządzenia w sprawie szczegółowego zakresu i formy projektu budowlanego.

PROJEKT BUDOWLANY podzielono na następujące tomy:

Tom I – PROJEKT ZAGOSPODAROWANIA TERENU

1. Oświadczenie wynikające z wymogów Prawa budowlanego Art.20 ust.4
2. Projekt zagospodarowania terenu część opisowa
3. Informacja dotycząca bezpieczeństwa i ochrony zdrowia
4. Załączniki formalno-prawne (ZAŁ.1÷17)

Tom II – PROJEKT ZAGOSPODAROWANIA TERENU

Załączniki formalno-prawne (ZAŁ.18 ÷ 20)

Tom III – PROJEKT ZAGOSPODAROWANIA TERENU

Projekt zagospodarowania terenu część rysunkowa - rysunki nr 0÷40

Tom IV – PROJEKT ZAGOSPODAROWANIA TERENU

Projekt zagospodarowania terenu część rysunkowa - rysunki nr S0÷S32

Tom V – PROJEKT ARCHITEKTONICZNO-BUDOWLANY

1. Projekt architektoniczno-budowlany – branża sanitarna – opis techniczny
2. Projekt architektoniczno-budowlany – branża elektryczna – opis techniczny
3. Geotechniczne warunki posadowienia obiektów budowlanych.
4. Projekt architektoniczno-budowlany – branża sanitarna – część rysunkowa (Rys. S33÷S60)

Tom VI – PROJEKT ARCHITEKTONICZNO-BUDOWLANY

1. Projekt architektoniczno-budowlany – branża sanitarna – część rysunkowa (Rys. S61÷S108)
2. Projekt architektoniczno-budowlany – branża elektryczna – część rysunkowa (Rys. E1÷E7)

STAROSTWO POWIATOWE W PIASECZNI
Wydział Architektoniczno-Budowlany
REFERAT w LESZNOWOLI
ul. Gminnej Rady Narodowej 60
05-506 Lesznówola
tel. 22 708-91-36 lub 22 708-91-37

SPIS ZAWARTOŚCI PROJEKTU BUDOWLANEGO - TOM II

ZAŁĄCZNIKI FORMALNO-PRAWNE

Nr Zał.	Temat opinii	Instytucja opiniująca	Nr i data Decyzji / opinii	Nr strony
18	Opinia – Uzgodnienie lokalizacji projektowanego uzbrojenia terenu	Starosta Piaseczyński ZUDP 05-500 Piaseczno ul. Chyliczkowska 14	Opinia nr 1208/2012 z 15.03.2013r.	2÷49
19	Uzgodnienie projektu budowlanego – wynikające z decyzji uzyskanej w ZDP w Piasecznie	Zarząd Dróg Powiatowych w Piasecznie Dział Zarządzania Drogami i Obiektami Drogowymi	30.07.2013r.	50
20	Zgoda na wykonanie robót w zbliżeniu do granicy obszaru kolejowego	PKP Polskie Linie Kolejowe .A. Zakład Linii Kolejowych w Warszawie Dział Nieruchomości i Obiektów Inżynierskich, Ul. Jagiellońska 78 03-301 Warszawa	IZDK-505-174a- 2/2013/EB Z 19.07.2013r.	54
21	Uzgodnienie projektu budowlanego	Mazowiecki Zarząd Dróg Wojewódzkich w Warszawie 00-048 Warszawa ul. Mazowiecka 14	W nawiązaniu do Decyzji nr 794/10/2012 z dn. 15.10.2012r. – uzgodnienie z dnia 05.06.2013r.	57
22	Zgoda na odstępstwo od przepisów dotyczących wykonywania robót w pobliżu terenu PKP	Starosta Piaseczyński Referat w Lesznówoli u. Gminnej Rady Narodowej 60 05-506 Lesznówola	Postanowienie z dnia 16.09.2013 Rej. ARB- LR.R.6740.683.2013.K G.HS	58
23	Uzgodnienie projektu budowlanego	Przedsiębiorstwo Wodociągów i Kanalizacji w Piasecznie Sp. z o.o. ul. Żeromskiego 39, 05-500 Piaseczno		59

Piaseczno, dnia 15.03.2013 r.

STAROSTA PIASECZYŃSKI
05-500 Piaseczno
ul. Chyliczkowska 14

STAROSTWO POWIATOWE w PIASECZNI
Wydział Architektoniczno-Budowlany
REFERAT w LESZNOWOLI
ul. Gminnej Rady Narodowej 60
05-506 Lesznówola
tel. 22 708-91-36 lub 22 708-91-37

OPINIA nr 1208/2012
uzgodnienia dokumentacji projektowej

Przedmiot uzgodnienia: **lokalizacja kanalizacji z przyłączami, przyłączy energetycznych oraz przekładki części wodociągu.**

Inwestor: **Urząd Gminy Lesznówola**

Data wpływu zlecenia: 2013-01-28

Data wpływu do Zespołu: 29.01.2013

Zgodnie z art. 27 ustawy z dnia 17 maja 1989 r. Prawo geodezyjne i kartograficzne (Dz. U. Nr 30, poz. 163 z późn. zm. t.j. Dz. U. Z 2010r Nr.193 poz. 1287),

Inwestorzy są zobowiązani :

- zapewnić wyznaczanie i dokonywanie geodezyjnych pomiarów powykonawczych przez jednostki uprawnione do wykonywania prac geodezyjnych.

- pomiary powykonawcze sieci podziemnego uzbrojenia terenu układanej w wykopach otwartych należy wykonać przed ich zakryciem .

Zgodnie z art. 48 ust.1 pkt.3 „kto wbrew przepisom art. 15 niszczy, uszkadza, przemieszcza znaki geodezyjne, grawimetryczne lub magnetyczne i urządzenia zabezpieczające te znaki oraz budowle triangulacyjne, a także nie zawiadamia właściwych organów o zniszczeniu, uszkodzeniu lub przemieszczeniu znaków geodezyjnych, grawimetrycznych lub magnetycznych i urządzeń zabezpieczających te znaki oraz budowli triangulacyjnych podlega karze grzywny.

Zgodnie z § 13.1. Rozporządzenia Ministra Rozwoju Regionalnego i Budownictwa z dnia 2 kwietnia 2001r. w sprawie geodezyjnej ewidencji sieci uzbrojenia terenu oraz zespołów uzgadniania dokumentacji projektowej – „Uzgodnienie zachowuje ważność przez okres 3 lat od dnia wydania opinii w sprawie uzgodnienia usytuowania projektowanych sieci uzbrojenia terenu.”

Zespół Uzgadniania Dokumentacji Projektowej opiniuje **pozytywnie** lokalizację obiektu położonego :

Gmina: **Lesznówola, Piaseczno**

Miasto (wieś): **Łoziska, Jazgarzewszczyzna, Stara Iwiczna, Bobrowiec,**
m. Piaseczno- obr. 30, 45, 60

Ulica :

Nr ew. działki: **wg zał. mapowego stanowiącego integralną część opinii**

UWAGI I ZALECENIA

Prace w pobliżu punktów osnowy wykonywać ręcznie bez naruszenia ich posadowienia pod bezwzględny nadzorem Wydziału Geodezji i Katastru.

Przed rozpoczęciem inwestycji punkty osnowy geodezyjnej zabezpieczyć zgodnie z dołączonym szkicem zabezpieczenia punktów geodezyjnych.

wyrażenie zgody na zajęcie pasa drogowego wystąpić do zarządcy drogi.

Zarządca drogi Urząd Miasta i Gminy Piaseczno uzgadnia pod warunkiem:

- uzyskać zgodę na umieszczenie infrastruktury w pasie drogowym
- uzgodnić warunki odtworzenia nawierzchni pasa drogowego
- w sąsiedztwie istniejącego uzbrojenia prace realizować pod nadzorem eksploatatora.

PGE Dystrybucja S A- O terminie rozpoczęcia prac ziemnych powiadomić Rejonową Dyspozycję Ruchu RE Jeziorna, tel.22 701 32 00 lub 22 701 32 22. W miejscach zbliżeń i skrzyżowań z kablami energetycznymi prace ziemne wykonywać ręcznie z zachowaniem wiedzy technicznej zawartej w normie PN-76/E-05125 oraz ustaleniami roboczymi w Dziale Technicznym RE. Prace wykonywać wyłącznie w stanie beznapięciowym istniejących urządzeń energetycznych i bezwzględnie pod nadzorem pracownika Dozoru Rejonu Energetycznego.

PGE Dystrybucja S A- W miejscach zbliżeń do słupów i kabli energetycznych roboty ziemne wykonywać ręcznie bez naruszania ich posadowienia.

W miejscach skrzyżowań z siecią gazową i jej pobliżu prace prowadzić ręcznie w porozumieniu i pod nadzorem O/Zakład Gazowniczy Warszawa, 02-222 Warszawa, Al. Jerozolimskie 179.

T1 W miejscach skrzyżowań i zbliżeń do sieci telekomunikacyjnej prace ziemne wykonywać ręcznie z zachowaniem ostrożności pod nadzorem TP S A Techniczna Obsługa Klienta Wydział Utrzymania Sieci, ul. Brzeska 24, 03-737 Warszawa.

z up. Starosty Piaseczyńskiego
Podinspektor

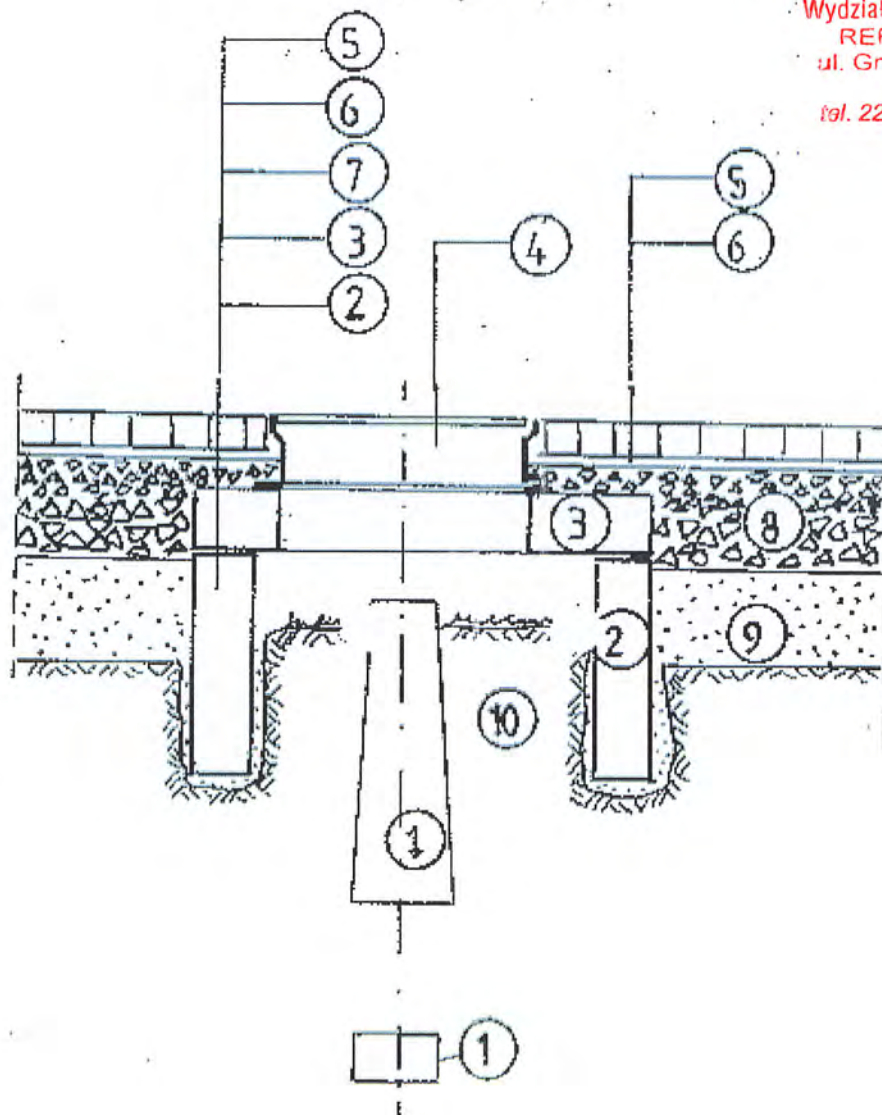
Agnieszka Niczyporuk

STAROSTWO POWIATOWE w PIASECZNO
Wydział Architektoniczno-Budowlany
REFERAT w LESZNOWOLI
ul. Gminnej Rady Narodowej 60
05-506 Lesznów
tel. 22 708-91-36 lub 22 708-91-37

SPOSÓB ZABEZPIECZENIA PUNKTÓW GEODEZYJNYCH

skala 1:20

STAROSTWO POWIATOWE w PIASECZNIKU
Wydział Architektoniczno-Budowlany
REFERAT w LESZNO-VOLI
ul. Gminnej Rady Narodowej 60
05-506 Lesznowola
tel. 22 708-91-36 lub 22 708-91-37



1. bloki betonowe punktu geodezyjnego;
2. krąg żelbetowy min. $\Phi 80$, wkopany ręcznie;
3. betonowa płyta pokrywowa;
4. uliczny właz żeliwny, typ ciężki;
5. betonowa kostka brukowa, grubość 8cm;
6. podsypka cementowo-piaskowa, grubość 3cm;
7. kliniec kamienny, warstwa grubości 6cm;
8. podbudowa z kruszywa łamanego stabilizowanego mechanicznie, grubość 23cm;
9. nasyp z gruntu przepuszczalnego;
10. nienaruszony grunt rodzimy.

str. 4

Po wykonaniu robót pomiarowych, przed rozpoczęciem robót przygotowawczych i ziemnych, należy zabezpieczyć występujące na terenie budowy punkty geodezyjne.

Ostonę należy wykonać w formie studzienki o średnicy min. $\Phi 80$, przykrytej pokrywą z włazem żeliwnym. Studzienkę osadzić w wykopie wykonanym ręcznie, bez naruszania gruntu w bezpośrednim sąsiedztwie betonowych bloków punktu geodezyjnego.

STAROSTA PIASECZYŃSKI

05-500 Piaseczno, ul. Chyliczkowska 14
Na podstawie art. 7d pkt 2 oraz art. 28 ustawy Prawo geodezyjne i kartograficzne (Dz. U. z 2019 r. Nr 240, poz. 2127) uzgodniono użytkownika i projektowy przebieg linii sieci uzbrojenia terenu

ZGODNIE Z OPINIĄ

Wyznaczenie ustalenie linii sieci uzbrojenia terenu (linii i punktów inwentaryzacji) zgodne z art. 7d pkt 2 oraz art. 28 ustawy Prawo geodezyjne i kartograficzne (Dz. U. z 2019 r. Nr 240, poz. 2127) uzgodniono użytkownika i projektowy przebieg linii sieci uzbrojenia terenu

z up. Starosty Piaseczyńskiego
Podpis i pieczęć
Piaseczno, dn. 2013-03-15

MAPA DO CELÓW PROJEKTOWYCH

Oznaczenie kancelaryjne pracy geodezyjnej	1656/12
Miejscowość	Kolonia Lesznówola, Łoziska
Jednostka ewidencyjna	241803.2
Obciążenie ewidencyjne	0007, 0015
Skala mapy	1:500, układ 2000, kr 86
Oznaczenie granic obszaru, który był przedmiotem aktualizacji	kolorem zielonym
Oznaczenie i informacji o służebnościach gruntowych mających wpływ na zagospodarowanie gruntów, zaliczanych w granicach projektowanej inwestycji	wykonano bez ustalenia obciążenia
Oznaczenie i symbol konturu użytku gruntowego, który nie jest ujawniony w bazie danych ewidencji gruntów i budynków	brak
Nie wyklucza się istnienia w terenie innych nie wykazanych na niniejszej mapie urządzeń podziemnych, które nie były zgłoszone do inwentaryzacji	

pkt. 21A-29A karkta proj. kanalizacji.

Użytkowanie stalego przewodu kanalizacyjnego na odcinku od ... do ...
L.Ks. Rob.
Grójec dnia ...
KIEROWNIK ROBOTY

PRZEDSIĘBIORSTWO USŁUG GEODEZYJNYCH
"MAPEX"
05-600 Grójec, ul. Koscielna 7/6
tel. (048) 670-32-19, 664-25-01
NIP 797-000-20-15

STAROSTA PIASECZYŃSKI
Wydział Geodezji i Katastru

W obszarze oznaczonym linią ... dokonano aktualizacji treści mapy zasadniczej. Dokumenty z pomiaru uzupełniającego przyjęto do zasobu powiatowego w dniu 14.01.2013

z up. Podinspektora
Piaseczno, dn. 2013-03-15

STAROSTWO POWIATOWE W PIASECZNO
Wydział Architektoniczno-Budowlany
REFERAT W LESZNOWOLI
ul. Gminnej Rady Narodowej 80
05-506 Lesznówola
tel. 22 708-91-36 lub 22 708-91-37

Załącznik do decyzji 324/2014
z dn. 28.01.2014
ARB 6740/2013 KO

7.170.20.19.4.2

MAPA ZASADNICZA

TREŚĆ MAPY: S-U-R-E

1:500

1

22

STAROSTA PIASECZYŃSKI

05-500 Piaseczno, ul. Chylickowska 14

Na podstawie art. 74 pkt. 2 oraz art. 29 ustawy Prawo geodezyjne i kartograficzne (Dz. U. z 2015 r. Nr 242, poz. 2027) uzgodniono usytuowanie projektowanych sieci uzbrojenia terenu

ZGODNIE Z OPINIĄ

(wykazanie) uzgodnienia usytuowania sieci uzbrojenia terenu
Opinia wyrażona jest zgodnie z treścią niniejszego uzgodnienia i jest zgodna z treścią projektu. W razie niejednoznaczności należy się odwołać do projektu. Wskazano na mapie miejsca, w których należy wykonać prace geodezyjne i kartograficzne. Wskazano również miejsca, w których należy wykonać prace inżynierskie. Wskazano również miejsca, w których należy wykonać prace budowlane. Wskazano również miejsca, w których należy wykonać prace eksploatacyjne. Wskazano również miejsca, w których należy wykonać prace konserwacyjne. Wskazano również miejsca, w których należy wykonać prace remontowe. Wskazano również miejsca, w których należy wykonać prace modernizacyjne. Wskazano również miejsca, w których należy wykonać prace inwestycyjne. Wskazano również miejsca, w których należy wykonać prace operacyjne. Wskazano również miejsca, w których należy wykonać prace eksploatacyjne. Wskazano również miejsca, w których należy wykonać prace konserwacyjne. Wskazano również miejsca, w których należy wykonać prace remontowe. Wskazano również miejsca, w których należy wykonać prace modernizacyjne. Wskazano również miejsca, w których należy wykonać prace inwestycyjne. Wskazano również miejsca, w których należy wykonać prace operacyjne.

1208/2012
z up. Starosty Piaseczyńskiego
Przewodniczący Zarządu
mgr inż. Agnieszka Niciżyńska
Piaseczno, dn. 2013-03-15

1

3

MAPA DO CELÓW PROJEKTOWYCH

Oznaczenie kancelaryjne pracy geodezyjnej	1658/12
Miejscowość	Lesznowola
Jednostka ewidencyjna	141803.2
Obwód ewidencyjny	0015
Skala mapy	1:500
Oznaczenie granic obszaru, który był przedmiotem aktualizacji	urząd 2006, kr 86
Oznaczenie i informacji o skutkach gruntowych mających wpływ na zagospodarowanie gruntów zlokalizowanych w granicach projektowanej inwestycji	wykazano bez ustalenia obciążenia
Oznaczenie i symbol konturu użytku gruntowego, który nie jest ujawniony w bazie danych ewidencji gruntów i budynków	brak
Nie wyklucza się istnienia w terenie innych nie wykazanych na niniejszej mapie urządzeń podziemnych, które nie były zgłoszone do inwentaryzacji	

Użytkowanie stalego przewodu Kierownik: [imię] na odcinku od [punkt] do [punkt] wkręcono do realizacji. L.Ks. Rob. 20.12.2012. GRÓJEĆ DNIA 20.12.2012. KIEROWNIK ROBOTY

PRZEDSIĘBIORSTWO SŁUG GEODEZYJNYCH «MAPEX»
05-600 Grójec, ul. Kościelna 7/6
(048) 670-32-19, 664-25-01
NIP 797-000-20-78
Wykonawca: [imię]
Kierownik robót: [imię]

STAROSTA PIASECZYŃSKI
Wydział Geodezji i Katastru

W obszarze oznaczonym linią [kolor] dokonano aktualizacji treści mapy zasadniczej. Dokumenty z pomiaru uzpełniającego przyjęto do zasobu powiatowego w dniu [data].
Izawerdyfikowano pod nr [nr] [data].
Niniejsza mapa służy do celów projektowych. Projektowane obiekty budowlane wymagające pozwolenia na budowę podlegają wyliczeniu i inwentaryzacji powyższej przez jednostki uprawnione do wykonywania prac geodezyjnych.
Piaseczno, dn. 14.01.2013

Zgodnie z art. 18 ustawy z dnia 17.05.1999 r. Prawo geodezyjne i kartograficzne (Dz. U. z 2016 r. Nr 193, poz. 1287) niniejsza mapa, opracowana oraz reprodukowana w celu rozpowszechnienia i wykorzystania w innych mapach wymaga zezwolenia Starosty.

STAROSTWO POWIATOWE W PIASECZNO
Wydział Architektoniczno-Budowlany
REFERAT W LESZNOWOLI
ul. Gminnej Rady Narodowej 60
05-506 Lesznówola
tel. 22 708-91-36 lub 22 708-91-37

Załącznik do decyzji
22.12.2014
z dn. 28.01.2014
ARB. 6740/WSP/2013/KS

7.170.20.20.3.1

2

mgr inż. Malgorzata Warcholińska
uprawniona do wykonywania prac geodezyjnych
nr 34/1007/ZC

21

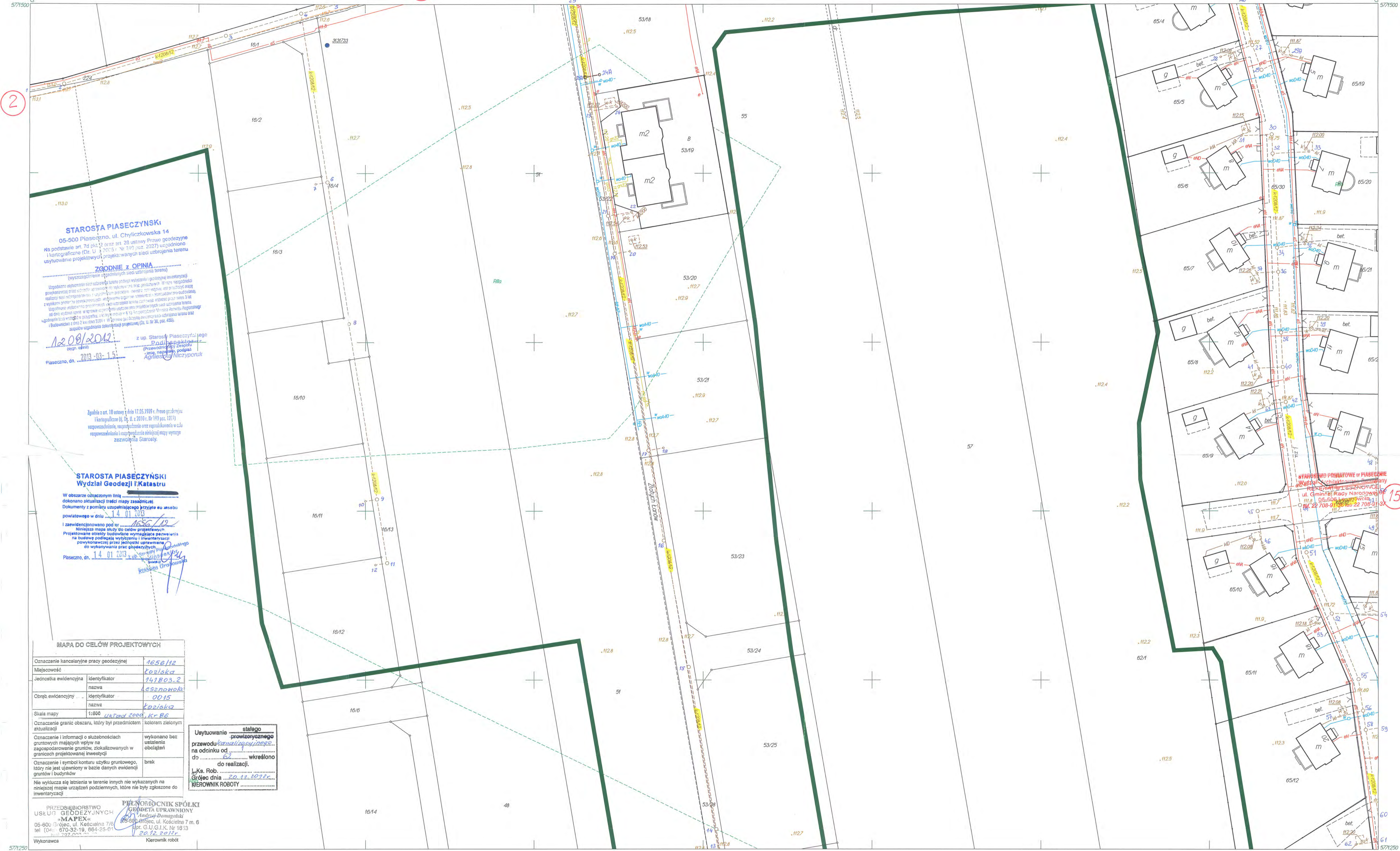
MAPA ZASADNICZA

TREŚĆ MAPY: S-U-R-E

1:500

SH-6

4



STAROSTA PIASECZYŃSKI
05-500 Piaseczno, ul. Chylińska 14

Na podstawie art. 7d pkt. 13 oraz art. 28 ustawy Prawo geodezyjne i kartograficzne (Dz. U. z 2015 r. Nr 249, poz. 2027) uzgodniono usytuowanie projektowanych sieci uzbrojenia terenu

ZGODNIE Z OPINIĄ
Wykonawcy

Uzgodnienie usytuowania sieci uzbrojenia terenu (projektu inwestycyjnego) z uwzględnieniem istniejącej infrastruktury technicznej. W ramach niniejszego uzgodnienia projektant wyznacza i uzgodnia usytuowanie sieci uzbrojenia terenu (projektu inwestycyjnego) z uwzględnieniem istniejącej infrastruktury technicznej. Uzgodnienie usytuowania sieci uzbrojenia terenu (projektu inwestycyjnego) z uwzględnieniem istniejącej infrastruktury technicznej. Uzgodnienie usytuowania sieci uzbrojenia terenu (projektu inwestycyjnego) z uwzględnieniem istniejącej infrastruktury technicznej.

z up. Starosty Piaseczyńskiego
Agnieszka Niczyporuk

Piaseczno, dn. 2013-03-15

Zgodnie z art. 18 ustawy z dnia 17.05.1989 r. Prawo geodezyjne i kartograficzne (Dz. U. z 2010 r. Nr 199, poz. 1267) rozpowszechnianie, reprodukcje oraz rozpowszechnianie w celu rozpowszechniania i rozpowszechniania niniejszej mapy wymaga zezwolenia Starosty.

STAROSTA PIASECZYŃSKI
Wydział Geodezji i Katastru

W obszarze oznaczonym linią dokonano aktualizacji treści mapy zasadniczej. Dokumenty z pomiaru uzupelniającego przysięgo os. assebu powiatowego w dniu 14.01.2013

I zawiadczono pod nr 1656/12

Niniejsza mapa służy celom projektowym. Projektowane obszary budowlane wymagające pozwolenia na budowę podlegają wyłączeniu i inwentaryzacji powykonalowej przez jednostki uprawnione do wykonywania prac geodezyjnych.

Piaseczno, dn. 14.01.2013

MAPA DO CEŁÓW PROJEKTOWYCH

Oznaczenie kancelaryjne pracy geodezyjnej	1656/12
Miejscowość	Kozłoka
Jednostka ewidencyjna	141803-2
nazwa	LESZNOWOLA
Obszr ewidencyjny	0015
nazwa	Kozłoka
Skala mapy	1:500
Oznaczenie granic obszaru, który był przedmiotem aktualizacji	układ 2000, Kr. B6
Oznaczenie i informacji o służabnościach gruntowych mających wpływ na zagospodarowanie gruntów, zlokalizowanych w granicach projektowanej inwestycji	wykonano bez ustalenia obciążeń
Oznaczenie i symbol konturu użytku gruntowego, który nie jest ujętym w bazie danych ewidencyjnych (budynków)	brak

nie wykazuje się istnienia w terenie innych nie wykazanych na niniejszej mapie urządzeń podziemnych, które nie były zgłoszone do inwentaryzacji

PEŁNOMOCNIK SPÓŁKI
GOSPODARSTWA PRACOWNIKÓW
"MAREX"
05-600 Grójec, ul. Kościelna 7 m. 6
tel (04) 670-32-19, 664-25-01
Fax: 670-32-19
Wykonawca
Kierownik robót

Uytuowanie stałego
przewodów kablowych i innych urządzeń na odcinku od do wkręcono do realizacji.

Ks. Rob. 26.12.2012
KIEROWNIK ROBOTY

STAROSTA POWIATOWY W PIASECZNO
Wydział Geodezji i Katastru
ul. Gminnej 1 Lesznówola
11-111 Piaseczno, woj. Mazowieckie
tel. 22 708-91-36 lub 22 708-91-37

15

7.170.20.20.3.2

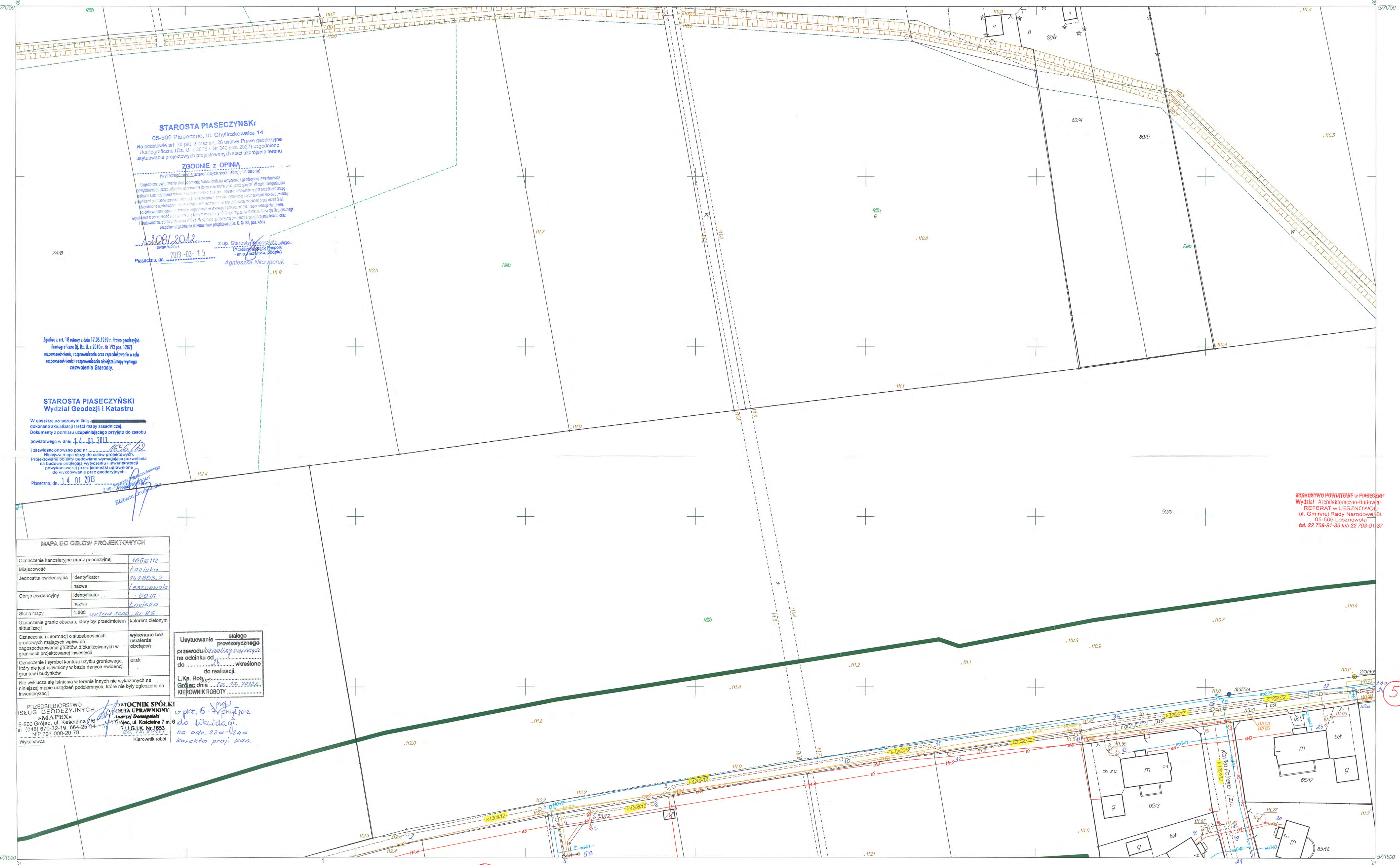
3

mgr inż. Małgorzata Warcholińska
przewodnicząca Komisji
nr 100/110
do projektowania i nadzoru nad robotami...
bez ograniczeń, wyłączonej odpowiedzialności

MAPA ZASADNICZA 20

TREŚĆ MAPY: S-U-R-E

1:500



STAROSTA PIASECZYŃSKI
05-500 Piaseczno, ul. Chyliczkowska 14

Na podstawie art. 74 pkt. 2 oraz art. 28 ustawy Prawo geodezyjne i kartograficzne (Dz. U. z 2015 r. Nr 340 poz. 2027) uzgodniono usytuowanie projektowanych linii usytuowania terenu

ZGODNIE Z OPINIĄ
(wykazującą zgodność z projektem sieci usytuowania terenu)

Uzgodnione usytuowanie sieci usytuowania terenu podlega wytyczeniu i geodezyjnej inwentaryzacji powiększonej przez podjęcie określonych zaopiniowanych przedsięwzięć. W tym zakresie jest obowiązkiem wykonawcy sieci usytuowania terenu: wytyczenie i geodezyjna inwentaryzacja powiększonej sieci usytuowania terenu, wykonanie pomiarów i wytyczenie linii usytuowania terenu, wykonanie pomiarów i wytyczenie linii usytuowania terenu, wykonanie pomiarów i wytyczenie linii usytuowania terenu.

2013-03-15
z up. Starosty Piaseczyńskiego
Agnieszka Niczyporuk

Zgodnie z art. 18 ustawy z dnia 17.05.1989 r. Prawo geodezyjne i kartograficzne (Dz. U. z 2010 r. Nr 193 poz. 1287) rozpowszechnienie, rozprowadzenie oraz reprodukcowanie w celu rozpowszechnienia i rozprowadzenia niniejszej mapy wymaga zezwolenia Starosty.

STAROSTA PIASECZYŃSKI
Wydział Geodezji i Katastru

W obszarze oznaczonym linia _____ dokonano aktualizacji treści mapy zasadniczej. Dokumenty z pomiaru uzupełniającego przyjęto do zasobu powiatowego w dniu 14.01.2013.

I zaewidencjonowano pod nr 1656/12
Niniejsza mapa służy do celów projektowych. Projektowanie obiektu budowlanego wymagające pozwolenia na budowę podlegają wytyczeniu i inwentaryzacji powiększonej przez jednostki uprawnione do wykonywania prac geodezyjnych.

Piaseczno, dn. 14.01.2013

MAPA DO CELÓW PROJEKTOWYCH

Oznaczenie kancelaryjne pracy geodezyjnej	1656/12
Miejscowość	Łoziska
Jednostka ewidencyjna	141803.2
nazwa	Lesznówola
Obręb ewidencyjny	0015
nazwa	Łoziska
Skala mapy	1:500
Oznaczenie granic obszaru, który był przedmiotem aktualizacji	koloriem zielonym
Oznaczenie i informacje o służebnościach gruntowych mających wpływ na zagospodarowanie gruntów, zlokalizowanych w granicach projektowanej inwestycji	wykonano bez ustalenia obciążeń
Oznaczenie i symbol konturu użytku gruntowego, który nie jest ujawniony w bazie danych ewidencji gruntów i budynków	brak
Nie wykazuje się istnienia w terenie innych nie wykazanych na niniejszej mapie urządzeń podziemnych, które nie były zgłoszone do inwentaryzacji	

Uytuowanie stałego przewoźnego przewodu na odcinku od _____ do _____
do realizacji.

L.Ks. Rob...
Grójec dnia ...
KIEROWNIK ROBOTY

PRZEDSIĘBIORSTWO SŁUG GEODEZYJNYCH «MAPEX»
ul. Kosielska 7/6
04-600 Grójec, ul. Kosielska 7 m 6
tel. (048) 670-32-19, 664-25-91
NIP: 797-000-20-78

W wykonaniu: mgr inż. Andrzej Domagala
Kierownik robót

W pkt. 6 - wytyczenie do likwidacji na odc. 22a-22aa korekta proj. kam.

STAROSTWO POWIATOWE W PIASECZNO
Wydział Architektoniczno-Budowlany
REFERAT W LESZNOWOLI
ul. Gminnej Rady Narodowej 6
05-500 Lesznówola
tel. 22 708-91-36 lub 22 708-91-37

7.170.20.20.1.4

MAPA ZASADNICZA

TREŚĆ MAPY: S-U-R-E

1:500

4

3

MAPA DO CEŁÓW PROJEKTYWNYCH	
Oznaczenie kancelaryjne pracy geodezyjnej	1656/12
Miejscowość	Łoziska, Stara Łwiczna
Jednostka ewidencyjna	141803-2
Obręb ewidencyjny	0015, 0025
Skala mapy	1:500
Oznaczenie granic obczaru, który był przedmiotem aktualizacji
Oznaczenie i informacje o służebnościach gruntowych mających wpływ na zagospodarowanie gruntów, zlokalizowanych w granicach projektowanej inwestycji	wykonano bez ustalenia obciążeń
Oznaczenie i symbol konturu użytku gruntowego, który nie jest ujawniony w bazie danych ewidencji gruntów i budynków	brak
Nie wykazuje się istnienia w terenie innych nie wykazanych na niniejszej mapie urządzeń podziemnych, które nie były zgłoszone do inwentaryzacji

Użytkowanie **stalego**
 przewidywanego
 na odcinku od
 do
 L.Ka. Rob.
 Grójec dnia
 KIEROWNIK ROBOTY

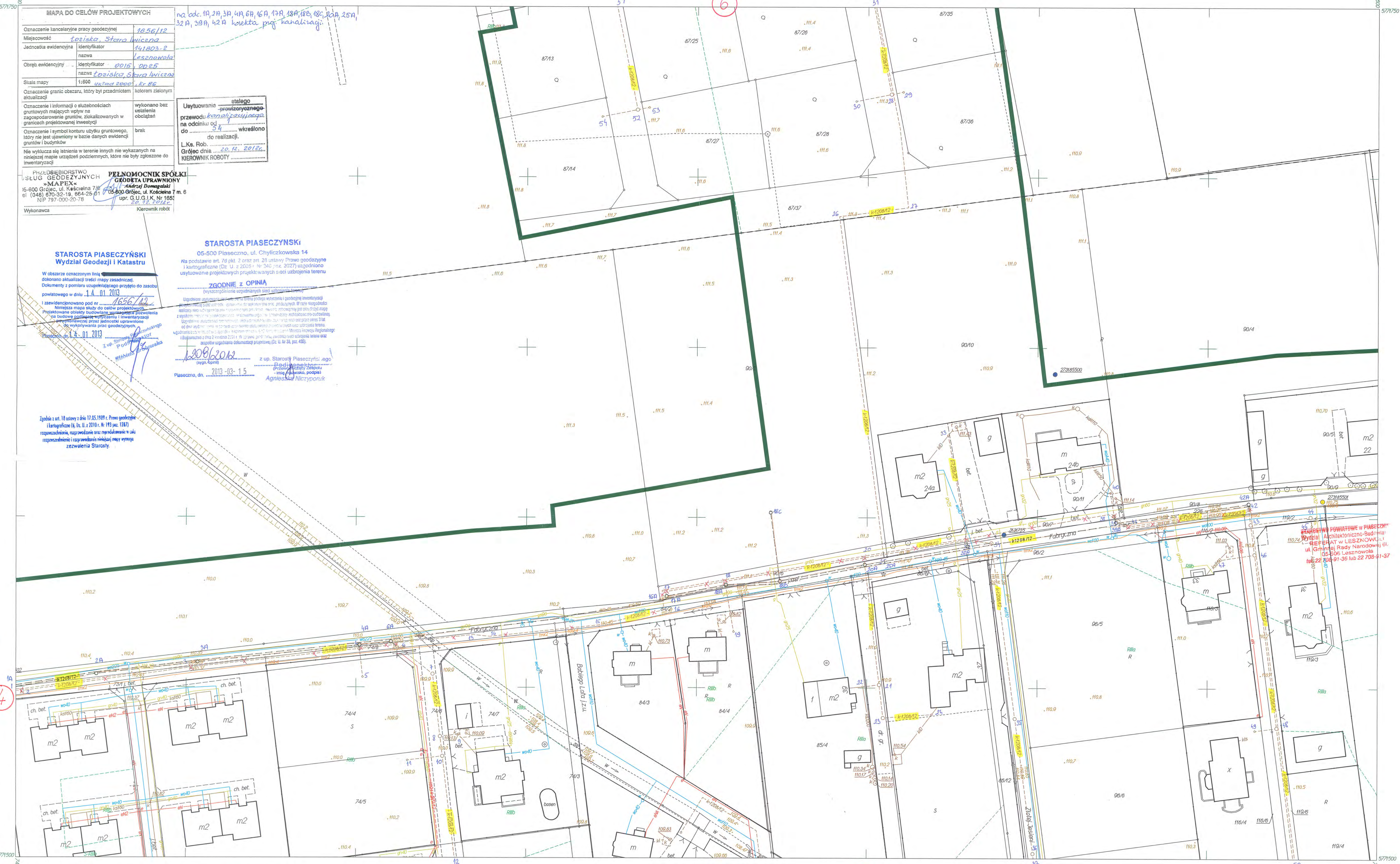
PRZEDSIĘBIORSTWO
 SŁUG GEODEZYJNYCH
MAPEX
 15-600 Grójec, ul. Kościelna 7/B
 tel (048) 670-32-19, 664-26-01
 NIP 797-000-20-78

STAROSTA PIASECZYŃSKI
 05-600 Piaseczno, ul. Chylickowska 14
 Na podstawie art. 14 pkt. 2 oraz art. 29 ustawy Prawo geodezyjne i kartograficzne (Dz. U. z 2005 r. Nr 245, poz. 2027) ugodniono ustalenie projektowych projektowanych sieci uzbrojenia terenu

ZGODNIE Z OPINIĄ
 (wyrażoną w formie pisemnej przez Starostę Piaseczyński)
 Ugodniono ustalenie projektowanych sieci uzbrojenia terenu
 i zezwolenie na budowę podziemnych urządzeń inżynierskich
 w granicach projektowanej inwestycji
 z dnia 2013-03-15

STAROSTA PIASECZYŃSKI
 Wydział Geodezji i Katastru
 W obszarze oznaczonym linią
 dokonano aktualizacji treści mapy zasadniczej
 Dokumenty z pomiaru uzupełniającego przyjęto do zasobu
 powiatowego w dniu 14.01.2013
 i zezwolenie na budowę podziemnych urządzeń inżynierskich
 w granicach projektowanej inwestycji
 z dnia 2013-03-15

Zgodnie z art. 18 ustawy z dnia 17.05.1981 r. Prawo geodezyjne i kartograficzne (Dz. U. z 2010 r. Nr 193, poz. 1247) rozpoznać, rozprzedać oraz sprzedać w całości rozpoznać i rozprzedać niniejszą mapę w tym celu zezwolenia Starosty



7.170.20.20.2.3

mgr inż. Małgorzata Warcholińska
 uprawiająca budowlano-geodezyjne prace projektowe i inżynierskie

MAPA ZASADNICZA

TREŚĆ MAPY: S-U-E

1:500

54.9



STAROSTA PIASECZYŃSKI
05-500 Piaseczno, ul. Chylickowska 14
Na podstawie art. 70 pkt. 2 oraz art. 30 ustawy Prawo geodezyjne i kartograficzne (Dz. U. z 2013 r. Nr 113 poz. 1237) ugodniono użytkowanie projektowanych sieci uzbrojenia terenu
ZGODNIE Z OPINIĄ
(Wyszczególnienie uzgodnionych sieci uzbrojenia terenu)
Dopuszczalne użytkowanie stanu uzbrojenia terenu podlega wyłączeniu i gęstości inwentaryzacji powołanej przez adresat...
1208/2012
2013-03-15
z up. Starosty Piaseczyńskiego
Pracownia Geodezyjno-Katastralna
Agnieszka Wiczypruk

MAPA DO CELÓW PROJEKTYWNYCH

Oznaczenie kancelaryjne pracy geodezyjnej	1656/12
Miejscowość	Stara Iwiczna
Jednostka ewidencyjna	141803-2
Obręb ewidencyjny	0025
Skala mapy	1:500
Oznaczenie granic obszaru, który był przedmiotem aktualizacji	kolorem zielonym
Oznaczenie i informacji o służebnościach gruntowych mających wpływ na zagospodarowanie gruntów, zlokalizowanych w granicach projektowanej inwestycji	wykonano bez ustalenia obciążeń
Oznaczenie i symbol konturu użytku gruntowego, który nie jest ujawniony w bazie danych ewidencji gruntów i budynków	brak
Nie wykazuje się istnienia w terenie innych nie wykazanych na niniejszej mapie urządzeń podziemnych, które nie były zgłoszone do inwentaryzacji	brak

PRZEDSIĘBIORSTWO USŁUG GEODEZYJNYCH «MAPEX»
05-600 Grójec, ul. Kościelna 7/6
tel (048) 670-32-19, 664-254-01
NIP 787-500-20-78
Kierownik robót

PEENOMOCNIK SPÓŁKI GEODETA UPRAWNIONY
Andrzej Domański
05-600 Grójec, ul. Kościelna 7 m. 6
upr. G.U.G.I.K. Nr 1363

Użytkowanie stałego
przewodu kablem...
na odcinku od...
do realizacji.

STAROSTA PIASECZYŃSKI
Wydział Geodezji i Katastru
W obszarze oznaczonym...
dokonano aktualizacji...
14.01.2013
1656/12
14.01.2013
z up. Starosty Piaseczyńskiego
Pracownia Geodezyjno-Katastralna
Agnieszka Wiczypruk

Zgodnie z art. 18 ustawy z dnia 17.05.1989 r. Prawo geodezyjne i kartograficzne (Dz. U. z 2010 r. Nr 113 poz. 1237) rozporządzenie i rozprawienie niniejszej mapy wymaga zezwolenia Starosty.

7.170.20.20.2.1

MAPA ZASADNICZA

TREŚĆ MAPY: S-U-R-E

1:500

STAROSTWO POWIATOWE W PIASECZNE
Wydział Architektoniczno-Budowlany
REFERAT W LESZNOWOLI
ul. Gminnej Rady Narodowej 67
05-506 Lesznówola
tel. 22 708-91-36 lub 22 708-91-37

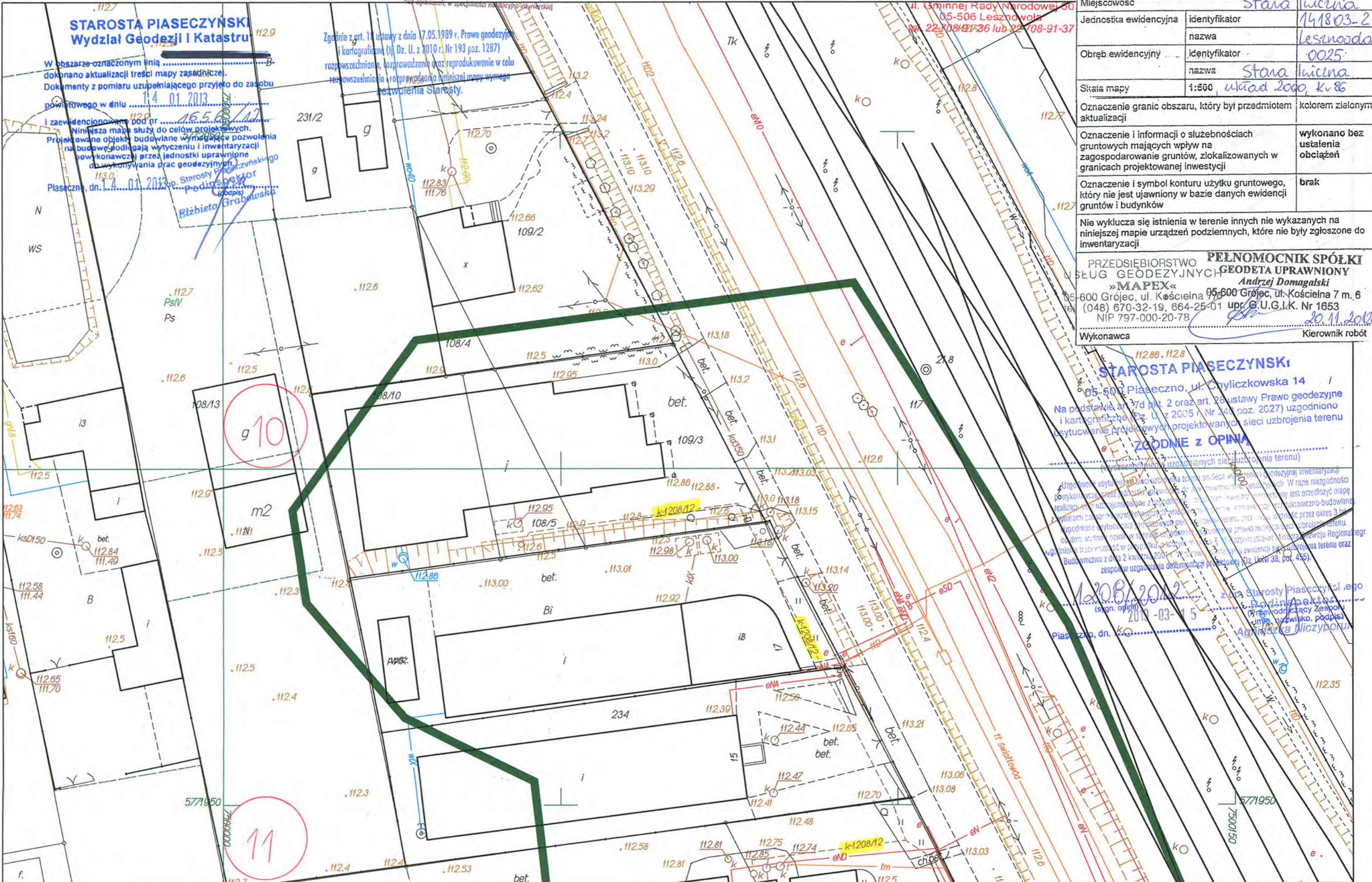
6

5

mgr inż. Małgorzata Warcholińska
 uprawnień budowlanych
 nr 34/2003/ZG
 do projektowania i kierowania robotami budowlanymi
 bez ograniczeń w specjalności inżynierskiej

STAROSTWO POWIATOWE W PIASECNIE
 Wydział Architektoniczno-Budowlany
 REFERAT W LESZNOWOLI
 ul. Gminnej Rady Narodowej 50
 05-506 Lesznowola
 tel. 22 708 91 26 lub 22 708 91 37

MAPA DO CEŁÓW PROJEKTOWYCH	
Oznaczenie kancelaryjne pracy geodezyjnej	1656/12
Miejscowość	Stara Leszna
Jednostka ewidencyjna	identyfikator 141803-2 nazwa Lesznowola
Obręb ewidencyjny	identyfikator 0025 nazwa Stara Leszna
Skala mapy	1:500, Uład 2000, K 86
Oznaczenie granic obszaru, który był przedmiotem aktualizacji	kolorem zielonym
Oznaczenie i informacji o służebnościach gruntowych mających wpływ na zagospodarowanie gruntów, zlokalizowanych w granicach projektowanej inwestycji	wykonano bez ustalenia obciążeń
Oznaczenie i symbol konturu użytku gruntowego, który nie jest ujawniony w bazie danych ewidencji gruntów i budynków	brak
Nie wyklucza się istnienia w terenie innych nie wykazanych na niniejszej mapie urządzeń podziemnych, które nie były zgłoszone do inwentaryzacji	
PRZEDSIĘBIORSTWO PEŁNOMOCNIK SPÓŁKI SŁUG GEODEZYJNYCH GEODETA UPRAWNIONY »MAPEX« 600 Grójec, ul. Kościelna 7 m. 6 (048) 670-32-19, 664-25-01 upr. G.U.G.I.K. Nr 1653 NIP 797-000-20-78 Wykonawca: [Podpis] Kierownik robót: [Podpis]	



g 10

11

STAROSTA PIASECZYNSKI
 Piaseczno, ul. Chyliczkowska 14
 Na podstawie art. 37d par. 2 oraz art. 28 ustawy Prawo geodezyjne i kartograficzne (Dz. U. z 2005 r. Nr 240 poz. 2027) uzgodniono usytuowanie projektowanych sieci uzbrojenia terenu
ZGODNE Z OPINIĄ
 (w sprawie usytuowania uzgodnionych sieci uzbrojenia terenu)
 Uzgodnienie usytuowania sieci uzbrojenia terenu opiera się na geodezyjnej inwentaryzacji wykonanej przez podmiot upoważniony do wykonywania takich inwentaryzacji w razie niezgodności realizacji sieci uzbrojenia terenu z uzgodnionymi warunkami technicznymi jest orzeczony mapę z wymiarami poszczególnych elementów sieci uzbrojenia terenu, oraz w szczególności przez okres 3 lat. Uzgodnienie usytuowania projektowanych sieci uzbrojenia terenu jest zgodne z warunkami technicznymi określonymi w Rozporządzeniu Ministra Regionalnego i Budownictwa z dnia 2 kwietnia 2001 r. w sprawie warunków technicznych dla urządzeń sieci uzbrojenia terenu oraz zespołów uzgadniania dokumentacji projektowej (Dz. U. z 2001 r. Nr 38, poz. 455).
 z up. Starosty Piaseczyńskiego
 [Podpis]
 Piaseczno, dn. 2018-03-15
 Agnieszka Niczypour

str. 14



STAROSTA PIASECZYŃSKI
 05-500 Piaseczno, ul. Chylińska 14
 Na podstawie art. 74 pkt 2 oraz art. 26 ustawy Prawo geodezyjne i kartograficzne (Dz. U. z 2005 r. Nr 240 poz. 2027) uzgodniono ustąpienie projektowych projektowanych sieci uzatycznienia terenu
ZGODNIE Z OPINIĄ
 (wysokość pomiarowa) ...
 z dnia 2013-03-15
 Agnieszka Wiczyńska

STAROSTA PIASECZYŃSKI
 Wydział Geodezji i Katastru
 W obszarze omówionych linii ...
 Dokumenty z pomiaru uzupełniającego przyjęto do zasobu powiatowego w dniu 14.01.2013
 Piaseczno, dn. 14.01.2013

STEREOTYP POWIATOWY W PIASECZNY
 Wydział Architektoniczno-Budowlany
 REPERAT W LESZNOWOLI
 ul. Gminnej Rady Narodowej 80
 05-506 Lesznówola
 tel. 22 708-91-36

MAPA DO CELÓW PROJEKTOWYCH:	
Oznaczenie kancelaryjne pracy geodezyjnej	1056/12
Miejscowość	Stara Iwiczna
Jednostka ewidencyjna	141803-2
Obszr ewidencyjny	0055
Skala mapy	1:500
Oznaczenie granic obszaru, który był przedmiotem aktualizacji	układ 1000, kr 86
Oznaczenie i informacje o służebnościach gruntowych mających wpływ na zagospodarowanie gruntów, zlokalizowanych w granicach projektowanej inwestycji	wykonano bez ustalenia obciążeń
Oznaczenie i symbol konturu użytku gruntowego, który nie jest ujawniony w bazie danych ewidencyjnych gruntów i budynków	brak
Nie wykazuje się istnienia w terenie innych nie wykazanych na niniejszej mapie urządzeń podziemnych, które nie były zgłoszone do inwentaryzacji	Wskazano do realizacji
PRZEDSIĘBIORSTWO USŁUG GEODEZYJNYCH «MAPEX» 05-600 Grójec, ul. Kępczewska 7/6 tel (048) 870-32-19, 864-25-01 NIP 797-000-20-78	PEŁNOMOCNIKI SPOŁKI GEODETA UPRAWNIONY 05-600 Grójec, ul. Kępczewska 7 m. 6 upr. G.U.G.I.K. Nr 1653 Kierownik robót

7.170.21.16.1.1

mgr inż. Małgorzata Warcholńska
przewodnicząca Rady Nadzorczej
nr 3400122G
do projektowania i nadzoru nad robotami ...
bez ograniczeń w sferze technicznej i wyliczeniowej

MAPA ZASADNICZA

TREŚĆ MAPY: S-U-R-E

1:500

11

12

SH.15

15

15



STAROSTA PIASECZYŃSKI

05-500 Piaseczno, ul. Chylińskowska 14
Na podstawie art. 73 pkt. 2 oraz art. 28 ustawy Prawo geodezyjne i kartograficzne (Dz. U. z 2015 r. Nr 240 poz. 2027) uzgodniono usytuowanie projektowanych sieci uzbrojenia terenu

ZGODNIE Z OPINIĄ

(wyszczególnienie urządzeń i elementów sieci uzbrojenia terenu)
Opiniotwórcą jest Starosta Piaseczyński, który na podstawie art. 73 pkt. 2 oraz art. 28 ustawy Prawo geodezyjne i kartograficzne (Dz. U. z 2015 r. Nr 240 poz. 2027) uzgodniono usytuowanie projektowanych sieci uzbrojenia terenu

z up. Starosty Piaseczyńskiego
12.08.2012
2013-03-15
Piaseczno, dn. ...

MAPA DO CELÓW PROJEKTOWYCH	
Oznaczenie kancelaryjne pracy geodezyjnej	1056/112
Miejscowość	Łoziska, Piaseczno
Jednostka ewidencyjna	141803, 2, 141804, 4
Obszar ewidencyjny	Łoziska, Piaseczno
Obszar ewidencyjny	0015, 0029
Skala mapy	1:500
Oznaczenie granic obszaru, który był przedmiotem aktualizacji	141803, 2, 141804, 4
Oznaczenie i informacja o służebnościach gruntowych mających wpływ na zagospodarowanie gruntów, zlokalizowanych w granicach projektowanej inwestycji	wykazano bez ustalenia obciążeń
Oznaczenie i symbol konturu użytku gruntowego, który nie jest ujawniony w bazie danych ewidencji gruntów i budynków	brak
Nie wykazuje się istnienia w terenie innych nie wykazanych na niniejszej mapie urządzeń podziemnych, które nie były zgłoszone do inwentaryzacji	brak
PRZEDSIĘBIORSTWO USŁUG GEODEZYJNYCH "M.A.P.E.X."	ul. Koscielnia 7 m. 6, 05-600 Grojec, ul. Koscielnia 7 m. 6, tel (048) 670-32-19, 664-25-01, NIP 797-000-20-78
Wykonawca	Kierownik robót

Zgodnie z art. 18 ustawy z dnia 17.05.1999 r. Prawo geodezyjne i kartograficzne (Dz. U. z 2015 r. Nr 240 poz. 1287) rozpoznano, rozpoznało oraz rozpoznało w celu rozpoznania i rozpoznało niniejszą mapę wymaga zezwolenia Starosty.

STAROSTA PIASECZYŃSKI
Wydział Geodezji i Katastru

W obszarze oznaczonym linią ... dokonano aktualizacji treści mapy zasadniczej. Dokumenty z pomiaru uzupełniającego przyjęto do zasobu powiatowego w dniu ... 14.01.2013

z up. Starosty Piaseczyńskiego
14.01.2013
Piaseczno, dn. ...

7.170.20.20.4.3

MAPA ZASADNICZA

TREŚĆ MAPY: S-U-R-E

1:500

16

mgr inż. Małgorzata Warcholirska
uprawniona do wykonywania prac geodezyjnych
nr 342/05/20
do projektowania i wyznaczania granic
niezależnie od wydziału geodezyjnego

inż. Marok Sytyński
Uprawniony do wykonywania prac geodezyjnych
nr 100/05/2005
nr 50/05/2005
nr 51/13/08
nr 51/13/08

3

16

STAROSTA PIASECZYŃSKI
05-500 Piaseczno, ul. Chwiliżkowska 14
Na podstawie art. 7d pkt. 2 oraz art. 28 ustawy Prawo geodezyjne i kartograficzne (Dz. U. z 2005 r. Nr 340 poz. 2027) uzgodniono usytuowanie projektowanych sieci uzbrojenia terenu **ZGODNIE z OPINIĄ**

Uzgodnione usytuowanie sieci uzbrojenia terenu podlega wyłączeniu geodezyjnej inwentaryzacji powykonalności przez jednostki usytuowane do aktualizacji prac projektowych. W razie niezgodności realizacji sieci uzbrojenia terenu z aktualnymi geodezyjnymi danymi, obowiązany jest przedłożyć mapę z wykreśleniem zmian i powykonalności w skali 1:500, w której uwzględniono zmiany w projekcie, w terminie 3 lat od dnia wydania opinii. W sprawie uzgodnienia usytuowania projektowanych sieci uzbrojenia terenu, zgodnie z art. 28 pkt. 2 ustawy z dnia 17.05.1999 r. Prawo geodezyjne i kartograficzne (Dz. U. z 2010 r. Nr 193 poz. 1247), rozporządzenia, rozporządzenia oraz rozporządzenia w celu rozpatrzenia i rozstrzygnięcia niniejszej mapy wyznoszącej zezwolenia Starosty.

z up. Starosty Piaseczyńskiego
Ewa Paspińska
Przewodnicząca Zarządu
- imię, nazwisko, podpis
Agnieszka Niczyporuk

MAPA DO CELÓW PROJEKTOWYCH	
Czynnienie kancelaryjne pracy geodezyjnej	1656/12
Miejscowość	Łosińska
Jednostka ewidencyjna	141803.2
Obręb ewidencyjny	0015
Skala mapy	1:500
Oznaczenie granic obszaru, który był przedmiotem aktualizacji	kolorem zielonym
Oznaczenie i informacji o służebnościach gruntowych mających wpływ na zagospodarowanie gruntów, zlokalizowanych w granicach projektowanej inwestycji	wykazano bez ustalenia obciążenia
Oznaczenie i symbol konturu użytku gruntowego, który nie jest ujawniony w bazie danych ewidencji gruntów i budynków	brak
Nie wyklucza się istnienia w terenie innych nie wykazanych na niniejszej mapie urządzeń podziemnych, które nie były zgłoszone do inwentaryzacji	

PRZEDSIĘBIORSTWO
USŁUG GEODEZYJNYCH
»MAPEX«
ul. Kościelna 7/8
tel. (048) 670-32-19, 664-25-91
NIP 797-000-20-78
W wykonaniu
Kierownik robót

**PEŁNOMOCNIK I PÓŁKI
GEODETA UPRAWNIENY**
Andrzej Domański
ul. Kościelna 7 m. 6
upr. G.U.G.I.K. Nr 1653
Kierownik robót

Zgodnie z art. 18 ustawy z dnia 17.05.1999 r. Prawo geodezyjne i kartograficzne (Dz. U. z 2010 r. Nr 193 poz. 1247), rozporządzenia, rozporządzenia oraz rozporządzenia w celu rozpatrzenia i rozstrzygnięcia niniejszej mapy wyznoszącej zezwolenia Starosty.

STAROSTA PIASECZYŃSKI
Wydział Geodezji i Katastru
W obszarze oznaczonym linią
dokonano aktualizacji treści mapy zasadniczej.
Dokumenty z pomiaru uszeregowanego przyjęto do zasobu
powiatowego w dniu 14.01.2013
I zatwierdzono pod nr 1656/12
Niniejsza mapa służy celom projektowych.
Projektowane obiekty budowlane wymagające pozwolenia
na budowę podlegają wykreśleniu i inwentaryzacji
powykonalności przez jednostki usytuowane
do wykonywania prac geodezyjnych
14.01.2013
z up. Starosty Piaseczyńskiego
Pomocnik Starosty
Krzysztof Wójcik

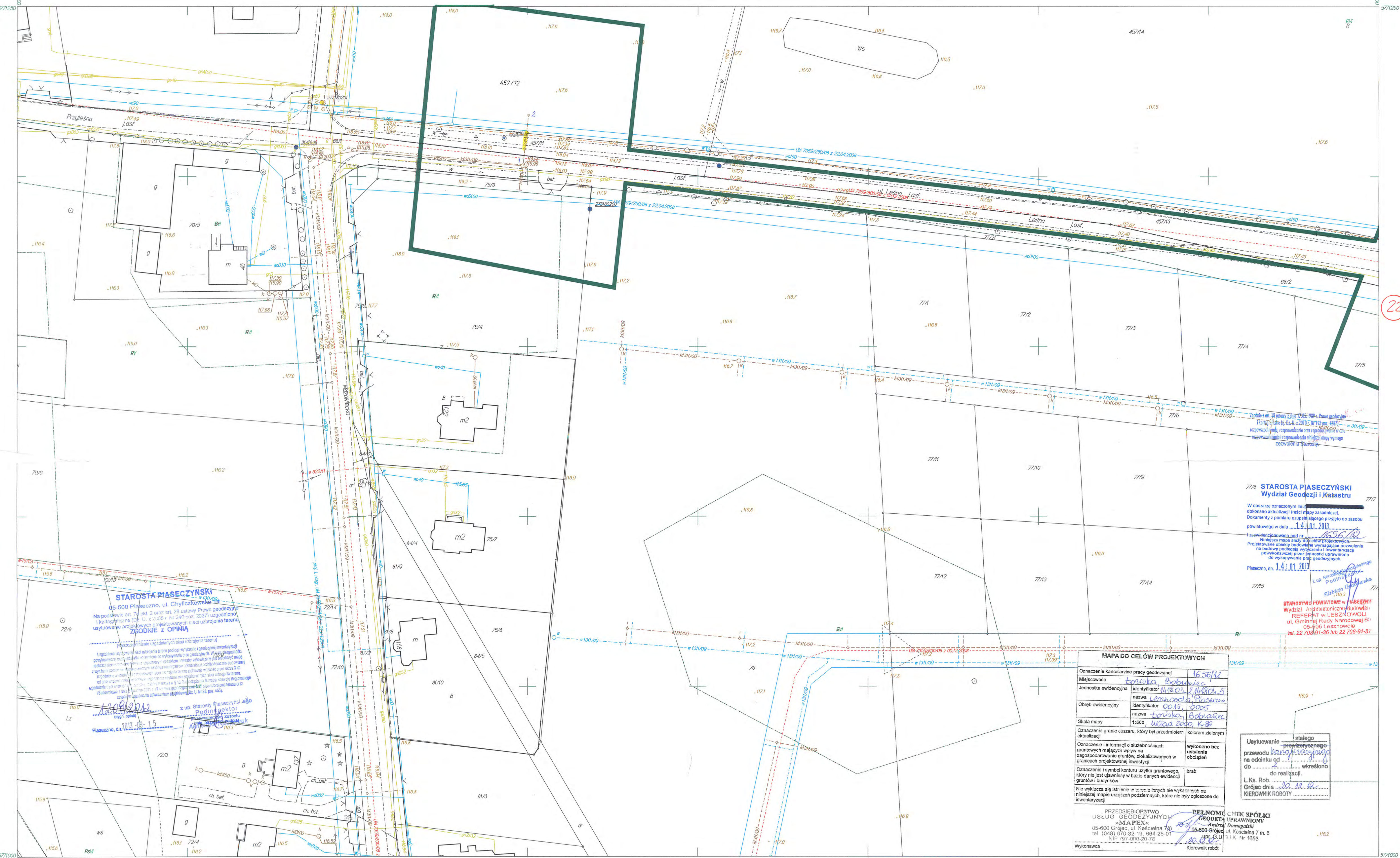
7.170.20.20.3.4

20

MAPA ZASADNICZA

TREŚĆ MAPY: S-U-R-E

1:500



77/8 STAROSTA PIASECZYŃSKI
Wydział Geodezji i Katastru

W obszarze oznaczonym kolorem zielonym dokonano aktualizacji treści mapy zasadniczej. Dokumenty z pomiaru uzupełniającego przyjęto do zasobu powiatowego w dniu 1.4.01.2013.

Zawieszono pod nr 1036/12

Niniejsza mapa służy do celów projektowych. Projektowane obiekty budowlane wymagające pozwolenia na budowę podlegają wyliczeniu i inwentaryzacji powykonawczej przez jednostki uprawnione do wykonywania prac geodezyjnych.

Piaseczno, dn. 1.4.01.2013

z up. starosty powiatowego
Podpis: *[Signature]*
Różdżka Ofiarowa
116.3

STAROSTWO POWIATOWE W PIASECZNYM
Wydział Architektoniczno-Budowlany
REFERAT W LESZNOWOLI
ul. Gminnej Rady Narodowej 6
05-406 Lesznówola
tel. 22 708 91 36 lub 22 708 91 37

STAROSTA PIASECZYŃSKI
05-600 Piaseczno, ul. Chylickowska 14

Na podstawie art. 77 pkt 2 oraz art. 29 ustawy Prawo geodezyjne i kartograficzne (Dz. U. z 2015 r. Nr 240 poz. 2027) uzgodniono ustytuowanie projektowanych sieci uzbrojenia terenu.

ZGODNIE Z OPINIĄ

(Wykazanie uzgodnień sieci uzbrojenia terenu)

Uzgodniono ustytuowanie sieci uzbrojenia terenu (sieci wodociągowej i gazowej) inwentaryzacji plany budowlane przy czym, jeżeli w terenie nie wykazywano przedmiotowych sieci, mogą nastąpić zmiany w projekcie przy uwzględnieniu warunków. Inwentarz zobowiązany jest do zmiany z uwzględnieniem warunków. Inwentarz zobowiązany jest do zmiany z uwzględnieniem warunków. Inwentarz zobowiązany jest do zmiany z uwzględnieniem warunków.

Uzgodniono ustytuowanie sieci uzbrojenia terenu (sieci wodociągowej i gazowej) inwentaryzacji plany budowlane przy czym, jeżeli w terenie nie wykazywano przedmiotowych sieci, mogą nastąpić zmiany w projekcie przy uwzględnieniu warunków. Inwentarz zobowiązany jest do zmiany z uwzględnieniem warunków. Inwentarz zobowiązany jest do zmiany z uwzględnieniem warunków. Inwentarz zobowiązany jest do zmiany z uwzględnieniem warunków.

z up. Starosty Piaseczyńskiego
Podpis: *[Signature]*
Różdżka Ofiarowa
116.3

Piaseczno, dn. 2013-04-15

MAPA DO CELÓW PROJEKTOWYCH	
Oznaczenie kancelaryjne pracy geodezyjnej	16.58/12
Miejscowość	<u>Towiska Bobolice</u>
Jednostka ewidencyjna	identyfikator <u>114802.2.114804.5</u> nazwa <u>Lesznówola Piaseczno</u>
Obszar ewidencyjny	identyfikator <u>0015.0005</u> nazwa <u>Towiska Bobolice</u>
Skala mapy	1:500
Oznaczenie granic obszaru, który był przedmiotem aktualizacji	kolorem zielonym
Oznaczenie i informacji o służebnościach gruntowych mających wpływ na zagospodarowanie gruntów, zlokalizowanych w granicach projektowanej inwestycji	wykonano bez ustalenia obciążenia
Oznaczenie i symbol konturu użytku gruntowego, który nie jest ujawniony w bazie danych ewidencji gruntów i budynków	brak
Nie wykazano się służebnościami w terenie innych niż wykazanych na niniejszej mapie urządzeń podziemnych, które nie były zgłoszone do inwentaryzacji	
PRZEDSIĘBIORSTWO USŁUG GEODEZYJNYCH «MAPEX» 05-600 Grójec, ul. Kościelna 76 tel. (048) 670-32-19, 664-25-01 NIP 787-000-20-78	PEŁNOMOCNIK SPÓŁKI GEODETY UPRAWNIONY <u>Aniela Domagała</u> 05-600 Grójec, ul. Kościelna 7 m.6 upr. G.U. 31.K. Nr 1853
Wykonawca	Kierownik robót

Ustytuowanie stałego przewodu kanalizacyjnego na odcinku od 20.12.12 do realizacji.

L. Ks. Rob. 20.12.12
KIEROWNIK ROBOTY

7.170.20.19.4.3

23

MAPA ZASADNICZA

TREŚĆ MAPY: S-U-R-E

1:500

30

MAPA DO CELÓW PROJEKTOWYCH	
Oznaczenie kancelaryjne pracy geodezyjnej	1656/12
Miejscowość	Lesznówola, Toriska, Piaseczno
Jednostka ewidencyjna	14802.7, 14804.1
Obręb ewidencyjny	nazwa: Lesznówola, Piaseczno
Skala mapy	1:500, data: 2009 r. 8.06
Oznaczenie granic obszaru, który był przedmiotem aktualizacji	wykonywane bez ustalania obciążeń
Oznaczenie i informacji o służebnościach gruntowych mających wpływ na zagospodarowanie gruntów, zlokalizowanych w granicach projektowanej inwestycji	brak
Oznaczenie i symbol konturu użytku gruntowego, który nie jest ujawniony w bazie danych ewidencji gruntów i budynków	brak
Nie wykazuje się istnienia w terenie innych nie wykazanych na niniejszej mapie urządzeń podziemnych, które nie były zgłoszone do inwentaryzacji	
Użytkowanie - stałego - przewidzianego - przewodu kanalizacyjnego - na odcinku od ... do ... w kierunku ...	
PRZEDSIĘBIORSTWO USŁUG GEODEZYJNYCH "NAPEX" ul. Kępczewska 7/6, 05-600 Grójec, tel. (048) 670-32-19, 664-25-01, NIP: 797-000-20-78	
WYKONAWCA: FIRMOMARKET S.P. ul. Kępczewska 7 m. 6, 05-600 Grójec, K. Nr. 1483	
STAROSTA PIASECZYŃSKI Wydział Geodezji i Katastru	
W obszarze oznaczonym w linii ... dokonano aktualizacji ...	
Projektowana inwestycja wymaga pozwolenia na budowę ...	
Data: 14.01.2013	



STAROSTA PIASECZYŃSKI
05-500 Piaseczno, ul. Chylińska 11
Na podstawie art. 74 pkt 2 oraz art. 14 ustawy Prawo geodezyjne i kartograficzne (Dz. U. z 2013 r. nr 2027) zgodnym z usytuowaniem projektowanych urządzeń w terenie.

ZGODNIE Z OPINIĄ
(wyszczególnienie uzgodnionych sieci uzbrojenia terenu)

Opinię wykonał inż. Marek Sobliński, Uprawniony do projektowania i nadzoru inwestycyjnego w zakresie inżynierii lądowej i wodno-kanalizacyjnej, NIP: 521-212-10-08, ul. Piaseczna 12, 05-500 Piaseczno, tel. 22 708 91 36 lub 22 708 91 37

STAROSTWO POWIATOWE W PIASECZNO
Wydział Architektoniczno-Budowlany
REPERAT W LESZNOWOLE
ul. Gminnej Rady Narodowej 60
05-505 Lesznówola
tel. 22 708 91 36 lub 22 708 91 37

7.170.20.25.1.4

mgr inż. Małgorzata Warcholińska
uprawniona do nadzoru inwestycyjnego w zakresie inżynierii lądowej i wodno-kanalizacyjnej, NIP: 521-212-10-08, ul. Piaseczna 12, 05-500 Piaseczno, tel. 22 708 91 36 lub 22 708 91 37

inż. Marek Sobliński
Uprawniony do projektowania i nadzoru inwestycyjnego w zakresie inżynierii lądowej i wodno-kanalizacyjnej, NIP: 521-212-10-08, ul. Piaseczna 12, 05-500 Piaseczno, tel. 22 708 91 36 lub 22 708 91 37

MAPA ZASADNICZA

TREŚĆ MAPY: S-U-R-E

1:500

29

33

31

str. 31

MAPA DO CELÓW PROJEKTOWYCH

Oznaczenie kancelaryjne pracy geodezyjnej	1656/12
Miejscowość	Łoiska
Jednostka ewidencyjna	141803.2
Identyfikator	Lesznówola
Obręb ewidencyjny	0015
Identyfikator	Łoiska
Skala mapy	1:500
Oznaczenie granic obszaru, który był przedmiotem aktualizacji	kolorem zielonym
Oznaczenie i informacji o służebnościach gruntowych mających wpływ na zagospodarowanie gruntów, zlokalizowanych w granicach projektowanej inwestycji	wykazano bez ustalenia obciążenia
Oznaczenie i symbol konturu użytku gruntowego, który nie jest ujawniony w bazie danych ewidencji gruntów i budynków	brak
Wskazanie na istnienie w terenie innych nie wykazanych na niniejszej mapie urządzeń podziemnych, które nie były zgłoszone do inwentaryzacji	

PRZEDSIĘBIORSTWO SŁUG GEODEZYJNYCH "MAPEX" Andrzej Domagała
5-600 Grójec, ul. Kościelna 7/6
tel. (048) 670-32-19, 864-25-01
NIP 787-000-20-75

PEENOMOCNIK SPÓŁKI GEODETA UPRAWNIONY Andrzej Domagała
05-600 Grójec, ul. Kościelna 7 m. 6
upr. G.U.G.I.K. Nr 1613
NIP 787-000-20-75

Zgodnie z art. 18 ustawy z dnia 17.05.1999 r. Prawo geodezyjne i kartograficzne (t.j. Dz. U. z 2010 r. Nr 193 poz. 1287) rozpoznaniem, rozprawdzeniem oraz reprodukcją w celu rozpowszechnienia i rozprowadzenia aktualizacji mapy wymaga zezwolenia Starosty.

STAROSTA PIASECZYŃSKI
Wydział Geodezji i Katastru

W obszarze oznaczonym linią ... dokonano aktualizacji treści mapy zasadniczej. Dokumenty z pomiaru uzupełniającego przyjęto do zasobu powiatowego w dniu 14.01.2013

I zaevidencjonowano pod nr ...
Niniejsza mapa służy do celów projektowych. Projektowane obszary budowlane wymagają pozwolenia na budowę podlegają wytyczeniu i inwentaryzacji powykonawczej przez jednostki uprawnione do wykonywania prac geodezyjnych.

Piaseczno, dn. 14.01.2013

Użytkowanie stałego przewidywanego na odcinku od ... do ...
do realizacji.

L.Ks. Rob. ...
Grójec dnia ...
KIEROWNIK ROBOTY

STAROSTA PIASECZYŃSKI
05-500 Piaseczno, ul. Chylickowska 14

Na podstawie art. 74 pkt 2 oraz art. 28 ustawy Prawo geodezyjne i kartograficzne (Dz. U. z 2010 r. Nr 240 poz. 2027) uzgodniono użytkowanie projektowanych obiektów zabudowy terenu

ZGODNIE Z OPINIĄ

(wyszczególnienie uzgodnień z planu zagospodarowania terenu)

Uzgodnienie użytkowania stałego przewidywanego w planie zagospodarowania terenu z planem zagospodarowania terenu, w zakresie, w jakim plan zagospodarowania terenu przewiduje użytkowanie stałe, nie jest wymagane, jeżeli plan zagospodarowania terenu przewiduje użytkowanie stałe, a plan zagospodarowania terenu przewiduje użytkowanie stałe, a plan zagospodarowania terenu przewiduje użytkowanie stałe.

12.09.2012 z up. Starosty Piaseczyńskiego
2013-03-15

Piaseczno, dn. ...



STAROSTWO POWIATOWE W PIASECZNO
Wydział Architektoniczno-Budowlany
REFERAT W LESZNOWOLI
ul. Gminnej Rady Narodowej 60
05-506 Lesznówola
tel. 22 708-91-36 lub 22 708-91-37

7.170.20.25.1.2

mgr inż. Małgorzata Warcholiska
uprawniona do projektowania i inwentaryzacji powykonawczej w zakresie geodezji i kartografii

MAPA ZASADNICZA

TREŚĆ MAPY: S-U-R-E

1:500

30

inż. Marek Szymanski
Upoważnienie do projektowania i inwentaryzacji powykonawczej w zakresie geodezji i kartografii



STAROSTA PIASECZYŃSKI
05-500 Piaseczno, ul. Chylińskowska 14
Na podstawie art. 73 pkt 2 oraz art. 28 ustawy Prawo geodezyjne i kartograficzne (Dz. U. z 2005 r. Nr 340 poz. 6227) zgodnioną uzbrojenia terenu

Zgodnie z art. 18 ustawy z dnia 17.05.1999 r. Prawo geodezyjne i kartograficzne (Dz. U. z 2010 r. Nr 193 poz. 1287) rozpoznaczenia, rozpraszanie oraz reprodukcje w celu rozpowszechnienia i rozpowszechnienia nie wymaga zaawertowania Starosty.

STAROSTA PIASECZYŃSKI
Wydział Geodezji i Katastru

W obszarze oznaczonym linią
określono aktualizacji treści mapy zasadniczej.
dokumenty z pomiaru uzupełniającego przyjęto do zasobu
dawnego w dniu 14.01.2013
zawieszono pod nr 1456/13
Niniejsza mapa służy do celów projektowych.
Projektowane budowle wymagające pozwolenia
na budowę podlegają wytyczeniu i inwentaryzacji
powykonawczej przez jednostki uprawnione
lub wyodrębnienia archeologicznych
14.01.2013
Piaseczno, dn. 14.01.2013

STAROSTWO POWIATOWE W PIASECZNY
Wydział Architektoniczno-Budowlany
REFERAT W LESZNOWOLI
ul. Gminnej Rady Narodowej 60
05-506 Lesznówola
tel. 22 708-91-36 lub 22 708-91-37

MAPA DO CELÓW PROJEKTOWYCH

Oznaczenie kancelaryjne pracy geodezyjnej	1656/12
Miejscowość	Piaseczno
Jednostka ewidencyjna	1418 02 2 1418 04 4
nazwa	Lesznówola Piaseczno
Obręb ewidencyjny	0006 0030 0029
nazwa	Lesznówola Piaseczno
Skala mapy	1:500
Oznaczenie granic obszaru, który był przedmiotem aktualizacji	aktualizacja
Oznaczenie i informacji o służebnościach gruntowych mających wpływ na zagospodarowanie gruntów, zlokalizowanych w granicach projektowanej inwestycji	wykonano bez ustalenia obciążenia
Oznaczenie i symbol konturu użytku gruntowego, który nie jest ujawniony w bazie danych ewidencji gruntów i budynków	brak
Użytkowanie	stalego
przebiegu	przewidywanego
na odcinku od	25
do	25
do realizacji	wkreślono
L. Ka. Rodz.	20.12.12
Gródca	Gródca
KIEROWNIK ROBOTY	KIEROWNIK ROBOTY

PRZEDSIĘBIORSTWO
USŁUG GEODEZYJNYCH
MAPEX
05-600 Grójec, ul. Kościelna 7/6
tel (048) 670-32-19, 664-25-01
NIP. 792.000.201.77
W wykonaniu
PEŁNOMOCNICTWO SPÓŁKI
GEODETA UJAWNIŁY
Andrzej Dymarski
05-600 Grójec, ul. Kościelna 7 m. 6
upr. G.U.G.I. C. Nr 1663
Kierownik robót

7.170.20.25.2.3

MAPA ZASADNICZA

TREŚĆ MAPY: S-U-R-E

1:500

31

32



0006 Jazgarzewszczyzna

STAROSTA PIASECZYŃSKI
 05-500 Piaseczno, Piłkowska 14
 Na podstawie art. 70 PKA z dnia 17.05.1999 r. Prawo geodezyjne i kartograficzne (Dz. U. z 2010 r. Nr 193, poz. 1287) wykonano uśrednianie projektowanych sieci uzbrojenia terenu.
ZGODNIE Z OPINIĄ
 (wyszczególnione w uzasadnieniu sieci uzbrojenia terenu)
 Uzgodnienie wykonania sieci uzbrojenia terenu: studium i gospodniej inwentaryzacji projektowanej przez jednostkę samostanowienia w wykonaniu prac geodezyjnych. W celu niezgodności nastąpił fakt odwołania terenu z uzbrojeniem, natomiast inwentaryzacja została wykonana zgodnie z zasadami technicznymi, które zostały zaakceptowane przez jednostkę samostanowienia. W związku z tym, w celu uniknięcia nieporozumień, niniejszym oświadczam, że niniejsza mapa zasadnicza jest zgodna z rzeczywistością i nie wymaga dodatkowych wyjaśnień. W przypadku stwierdzenia jakiegokolwiek niezgodności, proszę o zgłoszenie do jednostki samostanowienia, która jest odpowiedzialna za wykonanie prac geodezyjnych.
 21/3 2013-03-15
 Piaseczno, dn. 21.03.2013 r.
 z up. Starosta Piaseczyński
 Agnieszka Niczyczynuk

Zgodnie z art. 18 ustawy z dnia 17.05.1999 r. Prawo geodezyjne i kartograficzne (Dz. U. z 2010 r. Nr 193, poz. 1287) rozszerzenie, rozprawienie oraz rozpracowanie w celu rozszerzenia i rozprawienia niniejszej mapy w tym celu zezwolenia Starosty.

STAROSTA PIASECZYŃSKI
 Wydział Geodezji i Katastru
 W obszarze oznaczonym linią dokonano aktualizacji treści mapy zasadniczej. Dokumenty z pomiaru uzupełniającego gromadzone w zasobie powiatowego w dniu 14.01.2013 r.
 I zezwolenie pod nr
 Niniejsza mapa służy do celów projektowych. Projektowane obszary budowlane wymagają pozwolenia na budowę podlegającego wytyczeniu i inwentaryzacji powyższej przez jednostki uprawnione do wykonywania prac geodezyjnych.
 Piaseczno, dn. 14.01.2013 r.
 Elżbieta Orłowska

STAROSTWO POWIATOWE W PIASECZNE
 Wydział Inżynierii Budowlanej
 REPERAT w LESZNOWOLI
 ul. Gminnej Rady Narodowej 60
 05-506 Lesznówola
 tel. 22 708-91-36 lub 22 708-91-37

MAPA DO CELÓW PROJEKTYWYCH

Oznaczenie kancelaryjne pracy geodezyjnej	1656/12
Miejscowość	Jazgarzewszczyzna
Jednostka ewidencyjna	0006
Obwód ewidencyjny	0006
Skala mapy	1:500
Oznaczenie granic obszaru, który był przedmiotem aktualizacji	wieloletnia, k. 186
Oznaczenie i informacja o służebnościach gruntowych mających wpływ na zagospodarowanie gruntów, zaliczanych w granicach projektowanej inwestycji	wykonano bez ustalenia obciążen
Oznaczenie i symbol konturu użytku gruntowego, który nie jest ujawniony w bazie danych ewidencji gruntów i budynków	brak

Użytkowanie stałego przewodu karbowanego na odłuku od do realizacji.
 Ks. Rok
 Gręboć dnia
 KIEROWNIK ROBOTY

PRZEDSIĘBIORSTWO USŁUG GEODEZYJNYCH
 „MAPEX”
 05-600 Gręboć, ul. Kościelna 7/6
 tel. (048) 670-32-10, 664-25-01
 Wykonawca: NIP-797-000-26-78

PEŁNOMOCNIK SPÓŁKI GEODETA UPRAWNIONY
 Andrzej Domagała
 05-600 Gręboć, ul. Kościelna 7 m. 6
 NIP-797-000-26-78
 Kierownik robót

7.170.20.25.3.2

mgr inż. Małgorzata Warchołńska
 uprawnia do projektowania i wytyczenia
 do projektowania i wytyczenia
 bez ograniczeń, w specjalności inżynierskiej

MAPA ZASADNICZA

TREŚĆ MAPY: S-U-R-E

1:500

STAROSTA PIASECZYŃSKI
Wydział Geodezji i Katastru

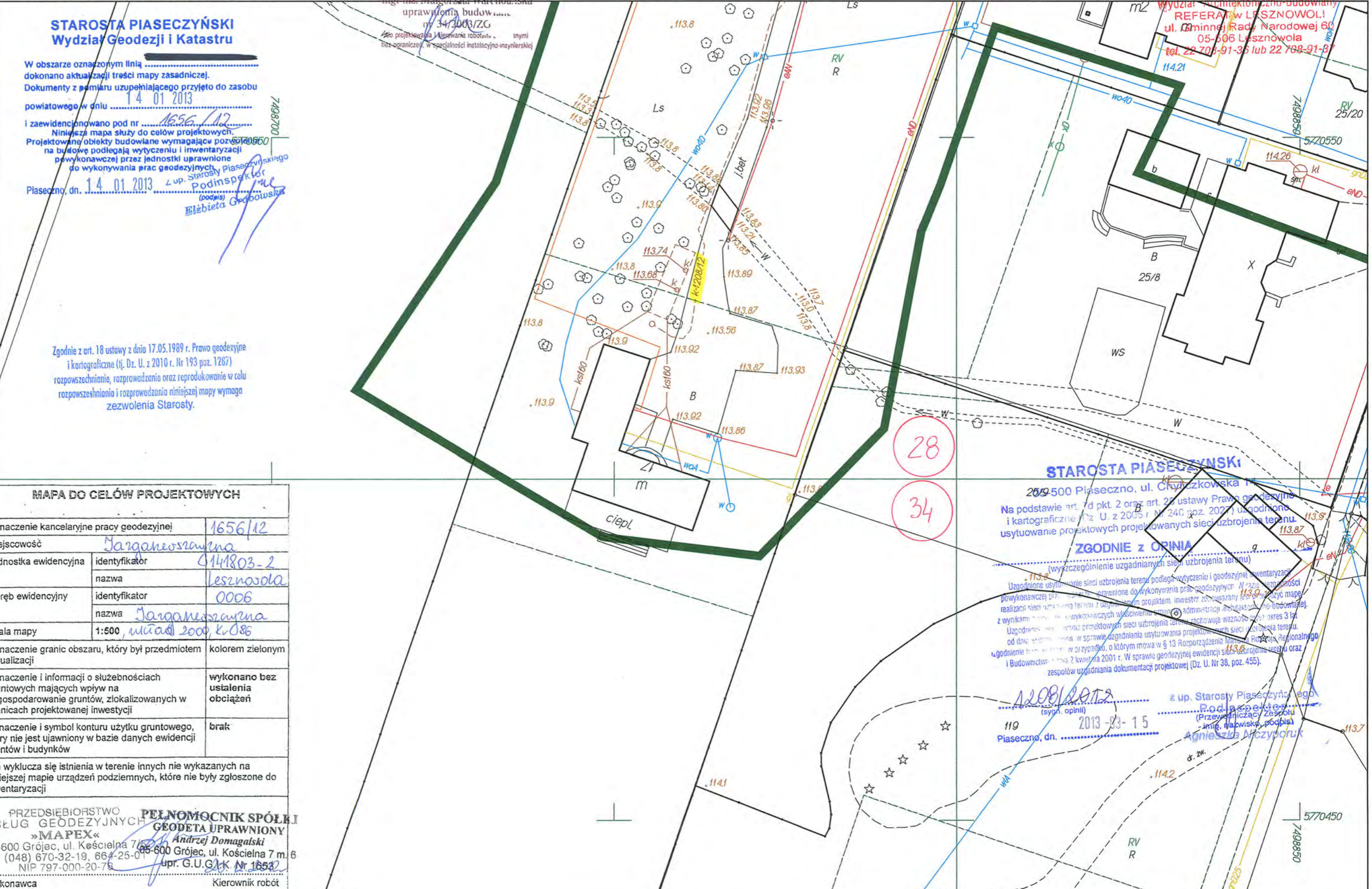
W obszarze oznaczonym linią
 dokonano aktualizacji treści mapy zasadniczej.
 Dokumenty z pomiaru uzupełniającego przyległo do zasobu
 powiatowego w dniu 14 01 2013

i zaewidencjonowano pod nr 1656/12
 Niniejsza mapa służy do celów projektowych.
 Projektowane obiekty budowlane wymagające pozwolenia na budowę podlegają wytyczeniu i inwentaryzacji
 powykonawczej przez jednostki uprawnione
 do wykonywania prac geodezyjnych
 Piaseczno, dn. 14 01 2013 z up. Starosty Piaseczyńskiego
 Podinspektor
 (podpis) Elżbieta Grabowska

Zgodnie z art. 18 ustawy z dnia 17.05.1989 r. Prawo geodezyjne
 i kartograficzne (tj. Dz. U. z 2010 r. Nr 193 poz. 1267)
 rozpowszechnianie, rozprowadzanie oraz reprodukcowanie w celu
 rozpowszechniania i rozprowadzania niniejszej mapy wymaga
 zezwolenia Starosty.

mgr inż. Małgorzata Wareholińska
 uprawiona budowlana
 nr 34/2003/ZG
 nie projektowała i kierowała robotami inżynierskimi
 bez ograniczeń, w specjalności instalacyjno-inżynierskiej

STAROSTWO POWIATOWE W PIASECZNIE
 Wydział Architektoniczno-Budowlany
REFERAT W LESZNOWOLI!
 ul. Gminnej Rady Narodowej 60
 05-506 Lesznawola
 tel. 22 708-91-35 lub 22 708-91-37



MAPA DO CELÓW PROJEKTOWYCH

Oznaczenie kancelaryjne pracy geodezyjnej	1656/12
Miejscowość	Jarganieszanina
Jednostka ewidencyjna	identyfikator 0141803-2 nazwa Lesznawola
Obręb ewidencyjny	identyfikator 0006 nazwa Jarganieszanina
Skala mapy	1:500, układ 2000, k. 086
Oznaczenie granic obszaru, który był przedmiotem aktualizacji	kolorem zielonym
Oznaczenie i informacji o służebnościach gruntowych mających wpływ na zagospodarowanie gruntów, zlokalizowanych w granicach projektowanej inwestycji	wykonano bez ustalenia obciążeń
Oznaczenie i symbol konturu użytku gruntowego, który nie jest ujawniony w bazie danych ewidencji gruntów i budynków	brak
Nie wyklucza się istnienia w terenie innych nie wykazanych na niniejszej mapie urządzeń podziemnych, które nie były zgłoszone do inwentaryzacji	

PRZEDSIĘBIORSTWO USŁUG GEODEZYJNYCH
 »MAPEX«
 05-600 Grójec, ul. Kościelna 7 m. 6
 tel (048) 670-32-19, 664-25-04
 NIP 797-000-20-76
PEŁNOMOCNIK SPÓŁKI
GEODETA UPRAWNIONY
 Andrzej Domagański
 05-600 Grójec, ul. Kościelna 7 m. 6
 upr. G.U. GJK Nr 1653
 Wykonawca Kierownik robót

STAROSTA PIASECZYŃSKI
 25/9-500 Piaseczno, ul. Chyżczkowska 1
 Na podstawie art. 7d pkt. 2 oraz art. 25 ustawy Prawo geodezyjne i kartograficzne (tj. Dz. U. z 2010 r. Nr 240, poz. 2027) uzgodniono usytuowanie projektowanych sieci uzbrojenia terenu.
ZGODNIE Z OPINIĄ
 (wyszczególnienie uzgadnianych sieci uzbrojenia terenu)
 Uzgodnione usytuowanie sieci uzbrojenia terenu podlega wytyczeniu i geodezyjnej inwentaryzacji powykonawczej przez jednostki uprawnione do wykonywania prac geodezyjnych. W razie niezdolności realizacji sieci uzbrojenia terenu z uzgodnionym projektem, inwestor zobowiązany jest do wytyczenia i inwentaryzacji z wyników inwentaryzacji i geodezyjnej inwentaryzacji. Uzgodnione usytuowanie projektowanych sieci uzbrojenia terenu ma ważność przez okres 3 lat od dnia wydania opinii w sprawie uzgadniania usytuowania projektowanych sieci uzbrojenia terenu. Uzgodnienie trwa do czasu, w przypadku, o którym mowa w § 13 Rozporządzenia Ministra Rozwoju Regionalnego i Budownictwa z dnia 2 kwietnia 2001 r. W sprawie geodezyjnej ewidencji sieci uzbrojenia terenu oraz zespołów uzgadniania dokumentacji projektowej (Dz. U. Nr 38, poz. 455).
 12.08.2013
 (sygn. opinii)
 2013-03-15
 Piaseczno, dn.
 z up. Starosty Piaseczyńskiego
 Podinspektor
 (Przewodniczący Zespołu
 imię, nazwisko, podpis)
 Agnieszka Mączycoruk



Zgodnie z art. 18 ustawy z dnia 17.05.1989 r. Prawa geodzyjne i kartograficzne, rozporządzenie oraz rozporządzenia w celu rozpoznania i rozprawienia o nieruchomości w celu zezwolenia Starosty.

STAROSTA PIASECZYŃSKI
Wydział Geodezji i Katastru

W obszarze oznaczonym linią
dokonano aktualizacji treści mapy zasadniczej.
Dokumenty z pomiaru uzupełniającego przyjęto do zasobu
powiatowego w dniu 14.01.2013
i zaevidencjonowano pod nr 1656/12
Niniejsza mapa służy do celów projektowych.
Projektowane obszary budowlane wymagają zgłoszenia
na budowę podlegają wytyczeniu i inwentaryzacji
powykonawczej przez biuro geodezyjne,
do wykonywania prac geodezyjnych.
Piaseczno, dn. 14.01.2013

STAROSTA PIASECZYŃSKI

05-500 Piaseczno, ul. Chylickowska 14
Na podstawie art. 7d pkt. 2 oraz art. 28 ustawy Prawo geodzyjne
i kartograficzne (Dz. U. z 2005 r. Nr 240 poz. 2027) uzgodniono
ustytuowanie projektowanych projektowanych sieci uzbrojenia terenu

ZGODNIE Z OPINIĄ

(wyszczególnienie uzgodnionych sieci uzbrojenia terenu)
Uzgodnione ustytuowanie sieci uzbrojenia terenu podlega wytyczeniu i geodezyjnej inwentaryzacji
powykonawczej przez jednostkę wykonawczą w wytyczeniu prac geodzyjnych. W razie niezapewnienia
realizacji sieci uzbrojenia terenu i uchyleniu projektu, inwestor zobowiązany jest przedłożyć zmianę
z wyjątkiem pomiarów powykonawczych, ewentualnie oświadczenie o braku realizacji prac przez okres 3 lat.
Uzgodnione ustytuowanie projektowanych projektowanych sieci uzbrojenia terenu
od dnia wydania opisu w sprawie uzgodnienia ustytuowania projektowanych sieci uzbrojenia terenu
wzajemnie przez wydział w sprawie uzgodnienia ustytuowania projektowanych sieci uzbrojenia terenu oraz
i Budowlanych z dnia 2 kwietnia 2013 r. W sprawie geodezyjnej inwentaryzacji sieci uzbrojenia terenu oraz
zasobów udzielenia dokumentacji projektowej (Dz. U. Nr 38, poz. 455).

MAPA DO CELÓW PROJEKTOWYCH

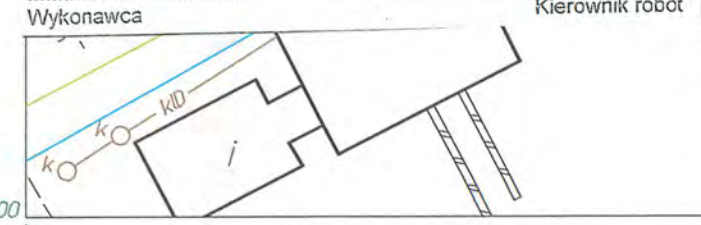
Oznaczenie kancelaryjne pracy geodzyjnej	1656/12
Miejscowość	Jarganecznica
Jednostka ewidencyjna	identyfikator 014803-2 nazwa Lesznówola
Obszar ewidencyjny	identyfikator 0006 nazwa Jarganecznica
Skala mapy	1:800 urząd 2009/408
Oznaczenie granic obszaru, który był przedmiotem aktualizacji	kolorem zielonym
Oznaczenie i informacji o służebnościach gruntowych mających wpływ na zagospodarowanie gruntów, zlokalizowanych w granicach projektowanej inwestycji	wykonano bez ustalenia obciążenia
Oznaczenie i symbol konturu użytku gruntowego, który nie jest ujawniony w bazie danych ewidencji gruntów i budynków	brak
nie wykazuje się istnienia w terenie innych nie wykazanych na niniejszej mapie urządzeń podziemnych, które nie były zgłoszone do inwentaryzacji	

z up. Starosty Piaseczyńskiego
Przewodniczący
imię, nazwisko, podpis
Agnieszka Jliczypruk

Uzyskanie
przewodu
na odmiut
do
do realizacji
L.Ka. Rob. 20.12.12
Grędec dnia 20.12.12
KIEROWNIK ROBOTY

PRZEDSIĘBIORSTWO
USŁUG GEODEZYJNYCH
»MAPEX«
05-600 Grędec, ul. Kościelna 7/6
tel (048) 670-32-19, 664-25-01
NIP 797-000-20-78

PEŁNOMOCNICI SPÓŁKI
GEODETA UPRAWNIONY
Andrzej Domagała
05-600 Grędec, ul. Kościelna 7 m. 6
upr. G.U.G.I.K. Nr 1653
20.12.12
Kierownik robót



7.170.20.25.3.3

mgr inż. Małgorzata Warcholińska
uprawniona do
przebiegania
nie
do projektowania i wykonania robót...
zawieszona, #specjalności inżyniersko-technicznej

MAPA ZASADNICZA

TREŚĆ MAPY: S-U-R-E

1:500

35

36

STAROSTWO POWIATOWE W PIASECZNE
Wydział Architektoniczno-Budowlany
REPERTORIUM LESZNO-WOLA
ul. Główna 78, Narodowa 80
05-406 Lesznówola
tel. 22 708-82 86 lub 22 708-91-97



38

40

STAROSTA PIASECZYŃSKI
05-500 Piaseczno, ul. Chyliżkowska 14
Zgodnie z art. 28 ustawy Prawo geodezyjne i kartograficzne (Dz. U. z 2010 r. Nr 240 poz. 2022) w zgodności z projektem projektowanych sieci uzbrojenia terenu.

ZGODNIE Z OPINIĄ
...
z up. Starosty Piaseczyńskiego
Agnieszka Kuczyńska

MAPA DO CELÓW PROJEKTOWYCH

Oznaczenie kancelaryjne pracy geodezyjnej	1656/12
Miejscowość	Piaseczno, Stare Piaseczno
Jednostka ewidencyjna	41801, 41803-2
Obraz ewidencyjny	0060, 0006
Skala mapy	1:500, Urząd 2000, 2:86 d
Oznaczenie granic obszaru, który był przedmiotem aktualizacji	kolorem zielonym
Oznaczenie i informacji o służebnościach gruntowych mających wpływ na zagospodarowanie gruntów, zlokalizowanych w granicach projektowanej inwestycji	wykonywane bez ustalenia obciążenia
Oznaczenie i symbol konturu użytku gruntowego, który nie jest ujawniony w bazie danych ewidencyjnych gruntów i budynków	brak
Nie wyklucza się bieżących w terenie innych nie wykazanych na niniejszej mapie urządzeń podziemnych, które nie były zgłoszone do inwentaryzacji	
PRZEDSIĘBIORSTWO USŁUG GEODEZYJNYCH "MAPEX" 05-500 Grójec, ul. Kędzińska 7/6 tel (048) 670-32-19, 664-25-01 NIP 797-000-20-76	
Kierownik robót: <i>[Signature]</i>	

Zgodnie z art. 18 ustawy z dnia 17.05.1999 r. Prawo geodezyjne i kartograficzne (Dz. U. z 2010 r. Nr 193 poz. 1297) rozpowszechnienie, rozpowszechnianie oraz reprodukcja w całości lub częściowo niniejszej mapy wymaga zezwolenia Starosty.

Użytkowanie stałego przewoźnego na odcinku od ...
do realizacji.
L.Ka. Rob. ...
Główny dnia ...
KIEROWNIK ROBÓT: *[Signature]*

STAROSTA PIASECZYŃSKI
Wydział Geodezji i Katastru
W obszarze zielonymy linie ...
Projektowane obiekty budowlane wyjątkowo pozwolone powiększają powierzchnię użytku gruntowego ...
Piaseczno, dn. ... 01 2013

STAROSTWO POWIATOWE W PIASECZNO
Wydział Architektoniczno-Budowlany
REFERAT W LESZNOWOLI
ul. Gminnej Rady Narodowej 60
05-506 Lesznówola
tel. 22 708-91-36 lub 22 708-91-37

7.169.20.05.1.2

39

MAPA ZASADNICZA


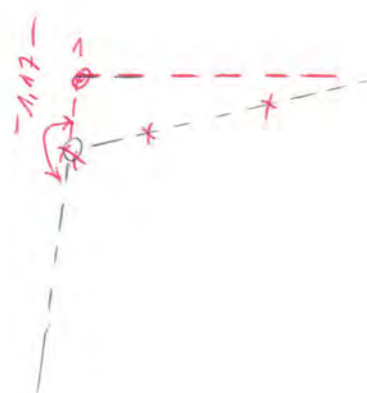
TREŚĆ MAPY: S-U-R-E

41

1:500

54.41

22



1:500

7.170.20.25.4.1

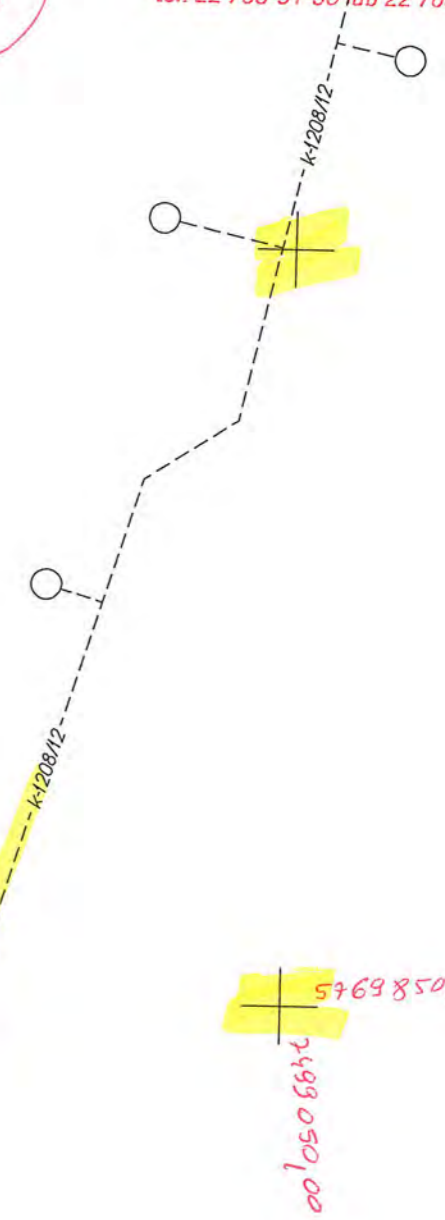
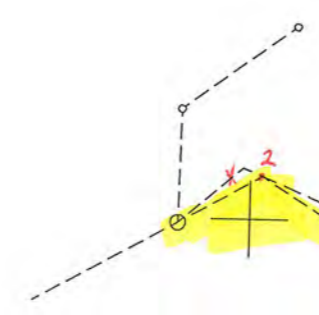
1.
5770485,38
7499436,75

7499459,00
5770450,00

Wprowadzono na mapę numeryczną
 dnia 2013-03-07
 Referent
 Małgorzata Andrasik

39

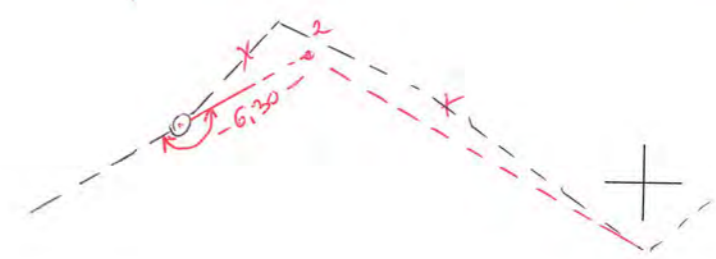
7.169.20.05.1.2
 1:500



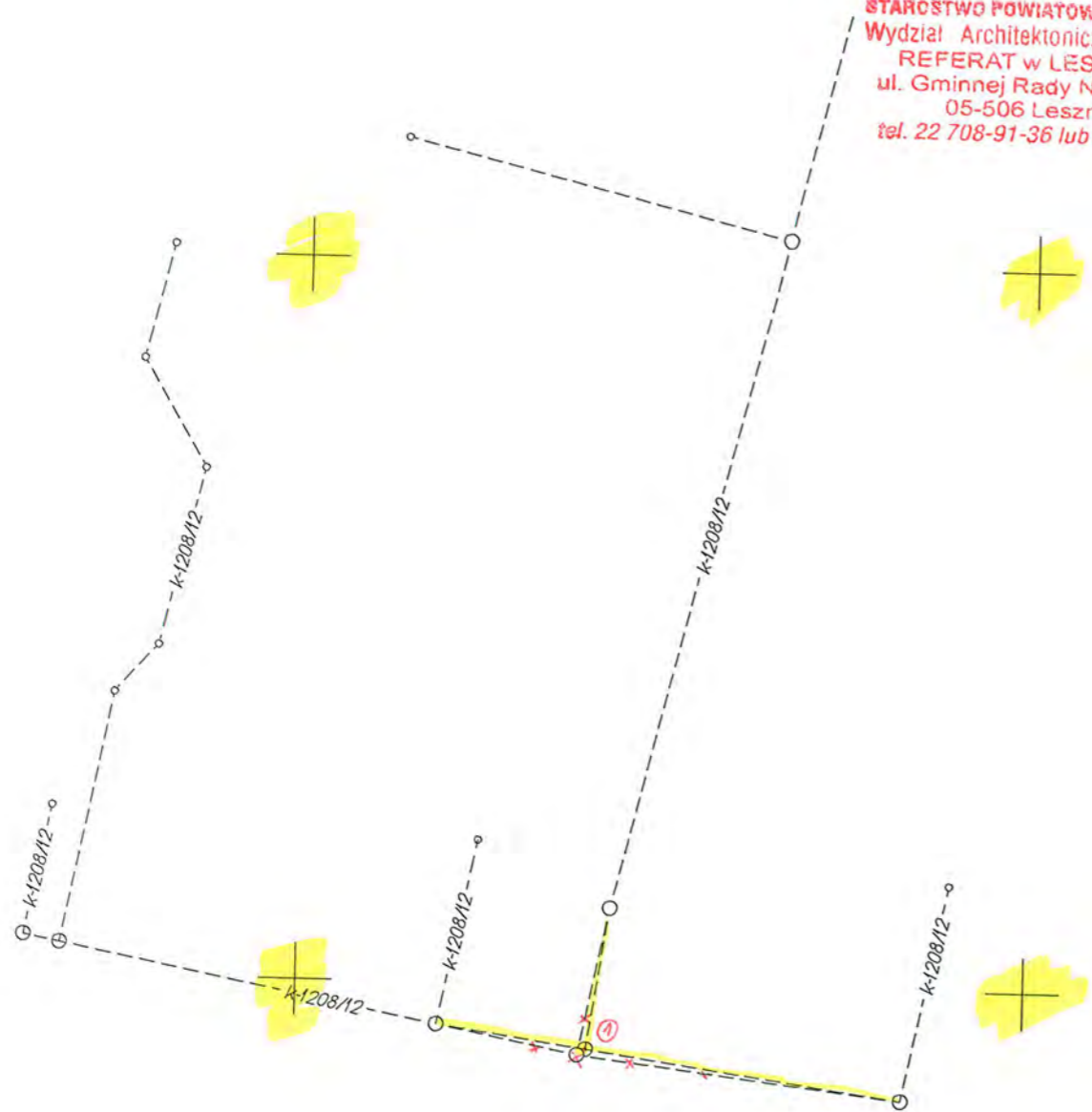
2
5769852,80
7499000,80

5769850,00
7499050,00

Wprowadzono na mapę numeryczną
 dnia 2013-03-07
 Referent
 Małgorzata Andrasik



STAROSTWO POWIATOWE w PIASECZNI
Wydział Architektoniczno-Budowlany
REFERAT w LESZNOWOLI
ul. Gminnej Rady Narodowej 60
05-506 Lesznowola
tel. 22 708-91-36 lub 22 708-91-37



1) $x = 5769895,55$
 $y = 7498870,12$



7.169.20.05.1.2.

39

Poselano doyb 60
i Torpanowayzme

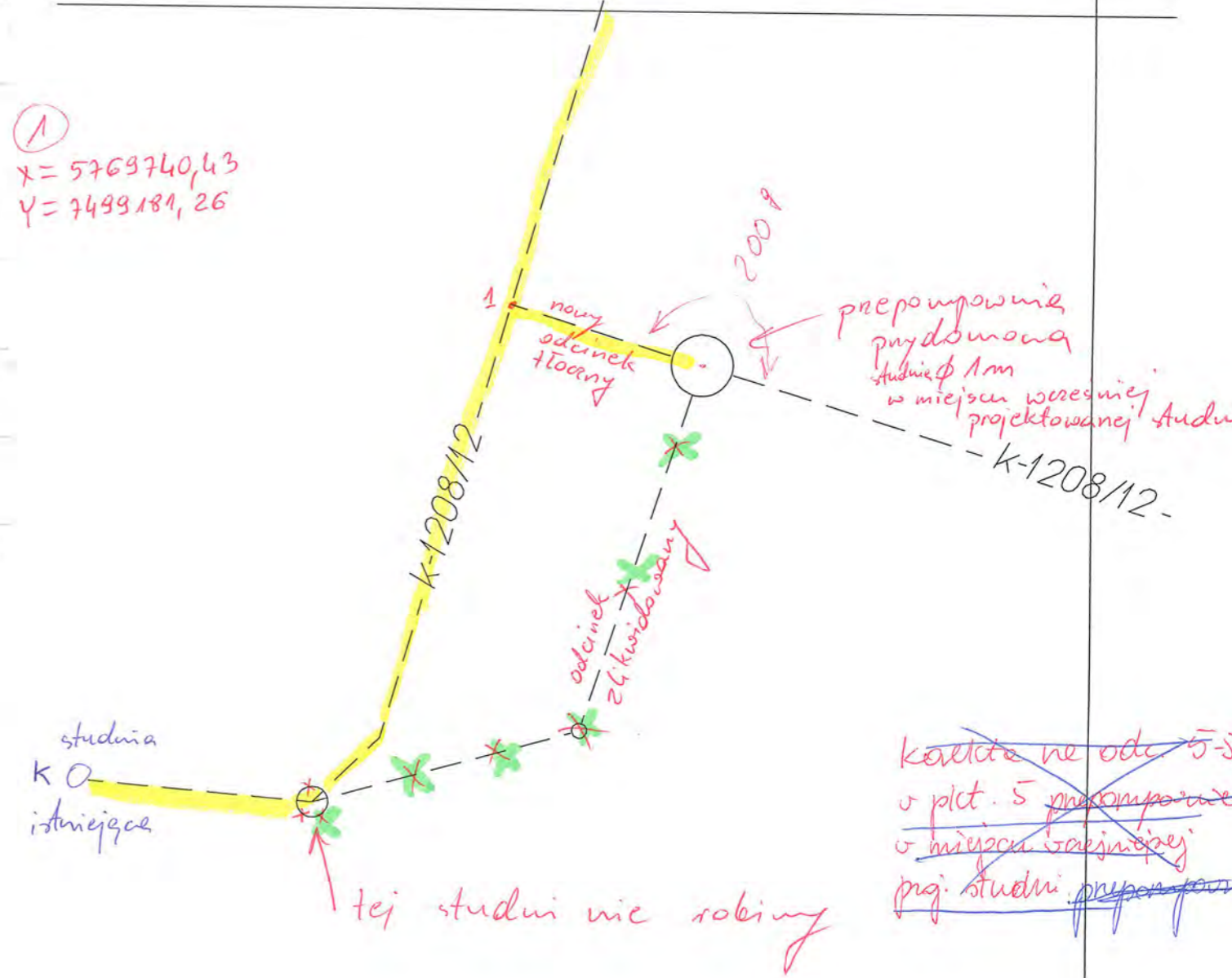
Wprowadzono na mapę numeryczną
dnia 2013-03-14
Referent
Małgorzata Andrasik

Zmiana projektu
ul. Okrężna w Piasecznie

STAROSTWO POWIATOWE w PIASECZNI
Wydział Architektoniczno-Budowlany
REFERAT w LESZNOWOLI
ul. Gminnej Rady Narodowej 60
05-506 Lesznowola
tel. 22 708-91-36 lub 22 708-91-37

Wprowadzono na mapę numeryczną
dnia 2013-03-10
Referent
Małgorzata Andrasik

1
 $x = 5769740,43$
 $y = 7499181,26$



~~konkretnie na odc. 5-5A
o pkt. 5 przeompowienie
w miejscu wazniej
proj. studni przeompowienie~~

ark. 7.169.20.05.1.4

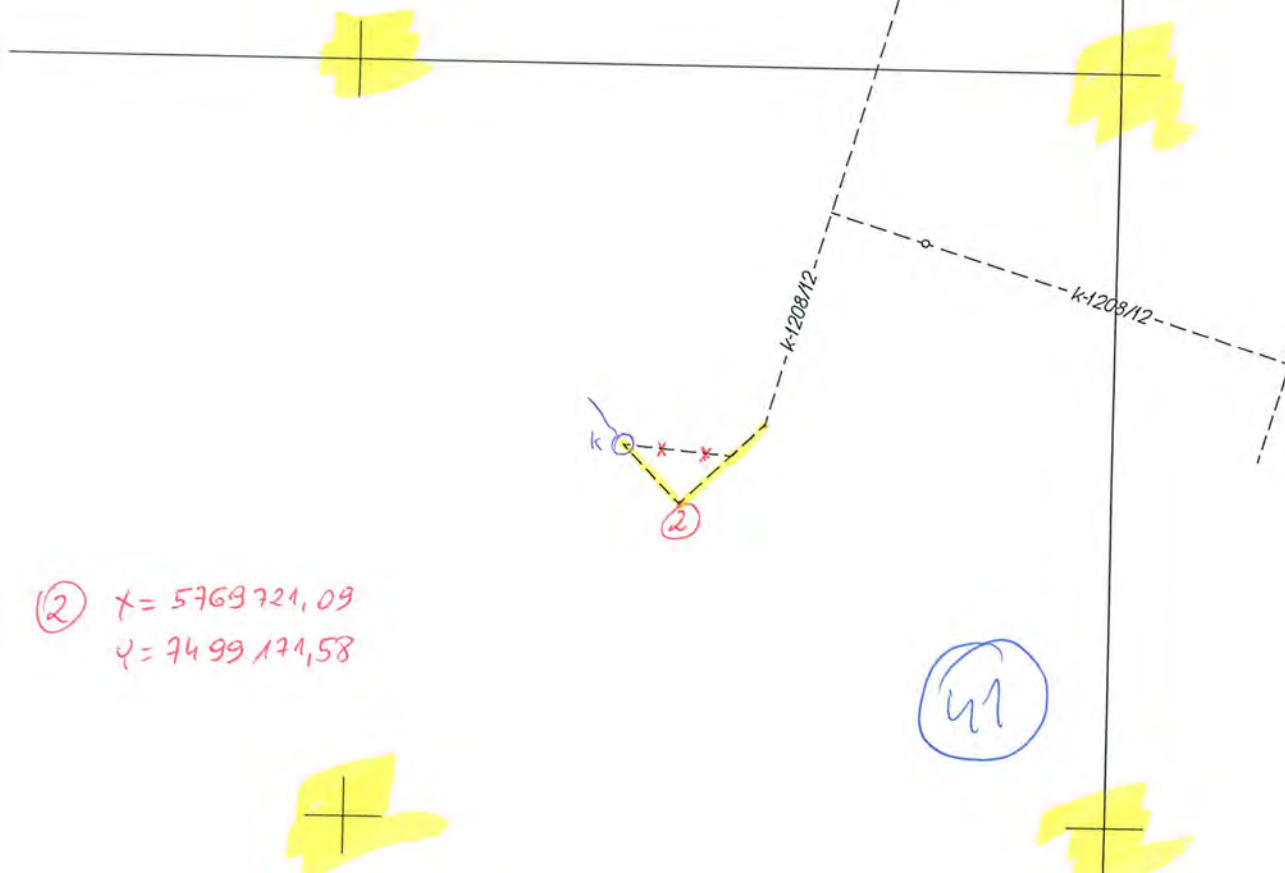
STAROSTWO POWIATOWE W PIASECZNYM
Wydział Architektoniczno-Budowlany
REFERAT w LESZNOWOLI
ul. Gminnej Rady Narodowej 60
05-506 Lesznów
tel. 22 708-91-36 lub 22 708-91-37

Wprowadzono na mapę numeryczną

dnia 2013-03-14

Referent

Małgorzata Andrasik



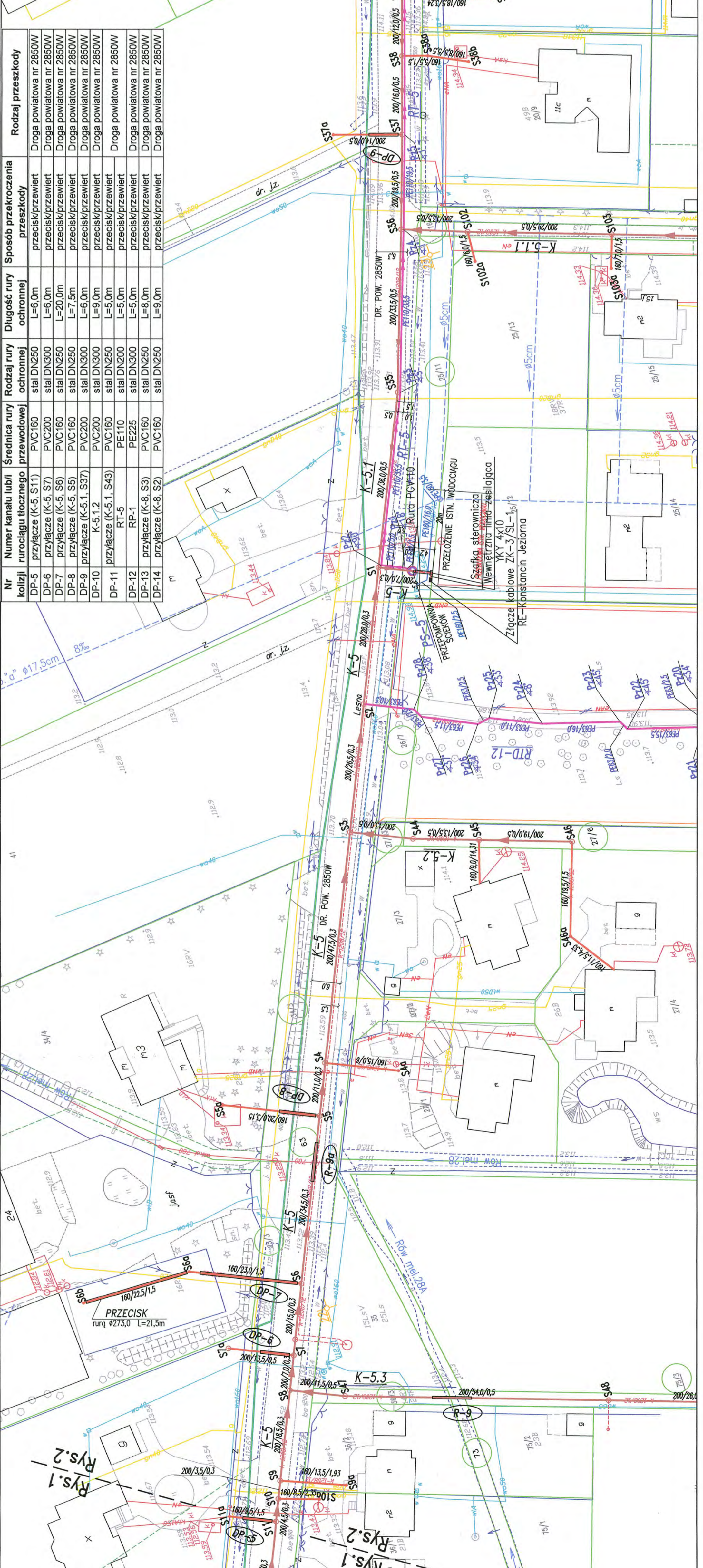
(2) $x = 5769721,09$
 $y = 7499171,58$

7.169.20.05.1.4

Pisecno dsb60
lub Jarganewym

str.49

Nr kolizji	Numer kanału lub linii rurociągu tłoczego	Średnica rury przewodowej	Rodzaj rury ochronnej	Długość rury ochronnej	Sposób przekroczenia przesyłki	Rodzaj przeszkody
DP-5	przyłącze (K-5, S11)	PVC160	stal DN250	L=6,0m	przećcisł/przewiert	Droga powiatowa nr 2850W
DP-6	przyłącze (K-5, S7)	PVC200	stal DN300	L=6,0m	przećcisł/przewiert	Droga powiatowa nr 2850W
DP-7	przyłącze (K-5, S6)	PVC160	stal DN250	L=20,0m	przećcisł/przewiert	Droga powiatowa nr 2850W
DP-8	przyłącze (K-5, S5)	PVC160	stal DN250	L=7,5m	przećcisł/przewiert	Droga powiatowa nr 2850W
DP-9	przyłącze (K-5.1, S37)	PVC200	stal DN300	L=6,0m	przećcisł/przewiert	Droga powiatowa nr 2850W
DP-10	K-5.1.2	PVC200	stal DN300	L=9,0m	przećcisł/przewiert	Droga powiatowa nr 2850W
DP-11	przyłącze (K-5.1, S43)	PE110	stal DN250	L=5,0m	przećcisł/przewiert	Droga powiatowa nr 2850W
DP-12	RP-1	PE225	stal DN300	L=5,0m	przećcisł/przewiert	Droga powiatowa nr 2850W
DP-13	przyłącze (K-8, S3)	PVC160	stal DN250	L=8,0m	przećcisł/przewiert	Droga powiatowa nr 2850W
DP-14	przyłącze (K-8, S2)	PVC160	stal DN250	L=9,0m	przećcisł/przewiert	Droga powiatowa nr 2850W



OZNAČZENIA:
 K-1 - numer projektowanego kanału kanalizacyjnego
 - średnica zewnętrzna przewodu [mm]
 - długość odcinka [m]
 - spadki przewodu gravitacyjnego [‰]
 - studnia kanalizacyjna
 S14 - numer studni
 S15 - S87a
 180/220/1,5
 200/250/2,0
 200/300/2,5
 200/350/3,0
 200/400/3,5
 200/450/4,0
 200/500/4,5
 200/550/5,0
 200/600/5,5
 200/650/6,0
 200/700/6,5
 200/750/7,0
 200/800/7,5
 200/850/8,0
 200/900/8,5
 200/950/9,0
 200/1000/9,5
 200/1100/10,0
 200/1200/10,5
 200/1300/11,0
 200/1400/11,5
 200/1500/12,0
 200/1600/12,5
 200/1700/13,0
 200/1800/13,5
 200/1900/14,0
 200/2000/14,5
 200/2100/15,0
 200/2200/15,5
 200/2300/16,0
 200/2400/16,5
 200/2500/17,0
 200/2600/17,5
 200/2700/18,0
 200/2800/18,5
 200/2900/19,0
 200/3000/19,5
 200/3100/20,0
 200/3200/20,5
 200/3300/21,0
 200/3400/21,5
 200/3500/22,0
 200/3600/22,5
 200/3700/23,0
 200/3800/23,5
 200/3900/24,0
 200/4000/24,5
 200/4100/25,0
 200/4200/25,5
 200/4300/26,0
 200/4400/26,5
 200/4500/27,0
 200/4600/27,5
 200/4700/28,0
 200/4800/28,5
 200/4900/29,0
 200/5000/29,5
 200/5100/30,0
 200/5200/30,5
 200/5300/31,0
 200/5400/31,5
 200/5500/32,0
 200/5600/32,5
 200/5700/33,0
 200/5800/33,5
 200/5900/34,0
 200/6000/34,5
 200/6100/35,0
 200/6200/35,5
 200/6300/36,0
 200/6400/36,5
 200/6500/37,0
 200/6600/37,5
 200/6700/38,0
 200/6800/38,5
 200/6900/39,0
 200/7000/39,5
 200/7100/40,0
 200/7200/40,5
 200/7300/41,0
 200/7400/41,5
 200/7500/42,0
 200/7600/42,5
 200/7700/43,0
 200/7800/43,5
 200/7900/44,0
 200/8000/44,5
 200/8100/45,0
 200/8200/45,5
 200/8300/46,0
 200/8400/46,5
 200/8500/47,0
 200/8600/47,5
 200/8700/48,0
 200/8800/48,5
 200/8900/49,0
 200/9000/49,5
 200/9100/50,0
 200/9200/50,5
 200/9300/51,0
 200/9400/51,5
 200/9500/52,0
 200/9600/52,5
 200/9700/53,0
 200/9800/53,5
 200/9900/54,0
 200/10000/54,5
 200/10100/55,0
 200/10200/55,5
 200/10300/56,0
 200/10400/56,5
 200/10500/57,0
 200/10600/57,5
 200/10700/58,0
 200/10800/58,5
 200/10900/59,0
 200/11000/59,5
 200/11100/60,0
 200/11200/60,5
 200/11300/61,0
 200/11400/61,5
 200/11500/62,0
 200/11600/62,5
 200/11700/63,0
 200/11800/63,5
 200/11900/64,0
 200/12000/64,5
 200/12100/65,0
 200/12200/65,5
 200/12300/66,0
 200/12400/66,5
 200/12500/67,0
 200/12600/67,5
 200/12700/68,0
 200/12800/68,5
 200/12900/69,0
 200/13000/69,5
 200/13100/70,0
 200/13200/70,5
 200/13300/71,0
 200/13400/71,5
 200/13500/72,0
 200/13600/72,5
 200/13700/73,0
 200/13800/73,5
 200/13900/74,0
 200/14000/74,5
 200/14100/75,0
 200/14200/75,5
 200/14300/76,0
 200/14400/76,5
 200/14500/77,0
 200/14600/77,5
 200/14700/78,0
 200/14800/78,5
 200/14900/79,0
 200/15000/79,5
 200/15100/80,0
 200/15200/80,5
 200/15300/81,0
 200/15400/81,5
 200/15500/82,0
 200/15600/82,5
 200/15700/83,0
 200/15800/83,5
 200/15900/84,0
 200/16000/84,5
 200/16100/85,0
 200/16200/85,5
 200/16300/86,0
 200/16400/86,5
 200/16500/87,0
 200/16600/87,5
 200/16700/88,0
 200/16800/88,5
 200/16900/89,0
 200/17000/89,5
 200/17100/90,0
 200/17200/90,5
 200/17300/91,0
 200/17400/91,5
 200/17500/92,0
 200/17600/92,5
 200/17700/93,0
 200/17800/93,5
 200/17900/94,0
 200/18000/94,5
 200/18100/95,0
 200/18200/95,5
 200/18300/96,0
 200/18400/96,5
 200/18500/97,0
 200/18600/97,5
 200/18700/98,0
 200/18800/98,5
 200/18900/99,0
 200/19000/99,5
 200/19100/100,0
 200/19200/100,5
 200/19300/101,0
 200/19400/101,5
 200/19500/102,0
 200/19600/102,5
 200/19700/103,0
 200/19800/103,5
 200/19900/104,0
 200/20000/104,5
 200/20100/105,0
 200/20200/105,5
 200/20300/106,0
 200/20400/106,5
 200/20500/107,0
 200/20600/107,5
 200/20700/108,0
 200/20800/108,5
 200/20900/109,0
 200/21000/109,5
 200/21100/110,0
 200/21200/110,5
 200/21300/111,0
 200/21400/111,5
 200/21500/112,0
 200/21600/112,5
 200/21700/113,0
 200/21800/113,5
 200/21900/114,0
 200/22000/114,5
 200/22100/115,0
 200/22200/115,5
 200/22300/116,0
 200/22400/116,5
 200/22500/117,0
 200/22600/117,5
 200/22700/118,0
 200/22800/118,5
 200/22900/119,0
 200/23000/119,5
 200/23100/120,0
 200/23200/120,5
 200/23300/121,0
 200/23400/121,5
 200/23500/122,0
 200/23600/122,5
 200/23700/123,0
 200/23800/123,5
 200/23900/124,0
 200/24000/124,5
 200/24100/125,0
 200/24200/125,5
 200/24300/126,0
 200/24400/126,5
 200/24500/127,0
 200/24600/127,5
 200/24700/128,0
 200/24800/128,5
 200/24900/129,0
 200/25000/129,5
 200/25100/130,0
 200/25200/130,5
 200/25300/131,0
 200/25400/131,5
 200/25500/132,0
 200/25600/132,5
 200/25700/133,0
 200/25800/133,5
 200/25900/134,0
 200/26000/134,5
 200/26100/135,0
 200/26200/135,5
 200/26300/136,0
 200/26400/136,5
 200/26500/137,0
 200/26600/137,5
 200/26700/138,0
 200/26800/138,5
 200/26900/139,0
 200/27000/139,5
 200/27100/140,0
 200/27200/140,5
 200/27300/141,0
 200/27400/141,5
 200/27500/142,0
 200/27600/142,5
 200/27700/143,0
 200/27800/143,5
 200/27900/144,0
 200/28000/144,5
 200/28100/145,0
 200/28200/145,5
 200/28300/146,0
 200/28400/146,5
 200/28500/147,0
 200/28600/147,5
 200/28700/148,0
 200/28800/148,5
 200/28900/149,0
 200/29000/149,5
 200/29100/150,0
 200/29200/150,5
 200/29300/151,0
 200/29400/151,5
 200/29500/152,0
 200/29600/152,5
 200/29700/153,0
 200/29800/153,5
 200/29900/154,0
 200/30000/154,5
 200/30100/155,0
 200/30200/155,5
 200/30300/156,0
 200/30400/156,5
 200/30500/157,0
 200/30600/157,5
 200/30700/158,0
 200/30800/158,5
 200/30900/159,0
 200/31000/159,5
 200/31100/160,0
 200/31200/160,5
 200/31300/161,0
 200/31400/161,5
 200/31500/162,0
 200/31600/162,5
 200/31700/163,0
 200/31800/163,5
 200/31900/164,0
 200/32000/164,5
 200/32100/165,0
 200/32200/165,5
 200/32300/166,0
 200/32400/166,5
 200/32500/167,0
 200/32600/167,5
 200/32700/168,0
 200/32800/168,5
 200/32900/169,0
 200/33000/169,5
 200/33100/170,0
 200/33200/170,5
 200/33300/171,0
 200/33400/171,5
 200/33500/172,0
 200/33600/172,5
 200/33700/173,0
 200/33800/173,5
 200/33900/174,0
 200/34000/174,5
 200/34100/175,0
 200/34200/175,5
 200/34300/176,0
 200/34400/176,5
 200/34500/177,0
 200/34600/177,5
 200/34700/178,0
 200/34800/178,5
 200/34900/179,0
 200/35000/179,5
 200/35100/180,0
 200/35200/180,5
 200/35300/181,0
 200/35400/181,5
 200/35500/182,0
 200/35600/182,5
 200/35700/183,0
 200/35800/183,5
 200/35900/184,0
 200/36000/184,5
 200/36100/185,0
 200/36200/185,5
 200/36300/186,0
 200/36400/186,5
 200/36500/187,0
 200/36600/187,5
 200/36700/188,0
 200/36800/188,5
 200/36900/189,0
 200/37000/189,5
 200/37100/190,0
 200/37200/190,5
 200/37300/191,0
 200/37400/191,5
 200/37500/192,0
 200/37600/192,5
 200/37700/193,0
 200/37800/193,5
 200/37900/194,0
 200/38000/194,5
 200/38100/195,0
 200/38200/195,5
 200/38300/196,0
 200/38400/196,5
 200/38500/197,0
 200/38600/197,5
 200/38700/198,0
 200/38800/198,5
 200/38900/199,0
 200/39000/199,5
 200/39100/200,0
 200/39200/200,5
 200/39300/201,0
 200/39400/201,5
 200/39500/202,0
 200/39600/202,5
 200/39700/203,0
 200/39800/203,5
 200/39900/204,0
 200/40000/204,5
 200/40100/205,0
 200/40200/205,5
 200/40300/206,0
 200/40400/206,5
 200/40500/207,0
 200/40600/207,5
 200/40700/208,0
 200/40800/208,5
 200/40900/209,0
 200/41000/209,5
 200/41100/210,0
 200/41200/210,5
 200/41300/211,0
 200/41400/211,5
 200/41500/212,0
 200/41600/212,5
 200/41700/213,0
 200/41800/213,5
 200/41900/214,0
 200/42000/214,5
 200/42100/215,0
 200/42200/215,5
 200/42300/216,0
 200/42400/216,5
 200/42500/217,0
 200/42600/217,5
 200/42700/218,0
 200/42800/218,5
 200/42900/219,0
 200/43000/219,5
 200/43100/220,0
 200/43200/220,5
 200/43300/221,0
 200/43400/221,5
 200/43500/222,0
 200/43600/222,5
 200/43700/223,0
 200/43800/223,5
 200/43900/224,0
 200/44000/224,5
 200/44100/225,0
 200/44200/225,5
 200/44300/226,0
 200/44400/226,5
 200/44500/227,0
 200/44600/227,5
 200/44700/228,0
 200/44800/228,5
 200/44900/229,0
 200/45000/229,5
 200/45100/230,0
 200/45200/230,5
 200/45300/231,0
 200/45400/231,5
 200/45500/232,0
 200/45600/232,5
 200/45700/233,0
 200/45800/233,5
 200/45900/234,0
 200/46000/234,5
 200/46100/235,0
 200/46200/235,5
 200/46300/236,0
 200/46400/236,5
 200/46500/237,0
 200/46600/237,5
 200/46700/238,0
 200/46800/238,5
 200/46900/239,0
 200/47000/239,5
 200/47100/240,0
 200/47200/240,5
 200/47300/241,0
 200/47400/241,5
 200/47500/242,0
 200/47600/242,5
 200/47700/243,0
 200/47800/243,5
 200/47900/244,0
 200/48000/244,5
 200/48100/245,0
 200/48200/245,5
 200/48300/246,0
 200/48400/246,5
 200/48500/247,0
 200/48600/247,5
 200/48700/248,0
 200/48800/248,5
 200/48900/249,0
 200/49000/249,5
 200/49100/250,0
 200/49200/250,5
 200/49300/251,0
 200/4940

TEMAT: **KANALIZACJA SANITARNA W JAZGARZEWSZCZYŹNIE I ŁOZISKACH ORAZ W UL. KOLEJOWEJ W STAREJ IWICZNEJ**

OBIEKT: **SIEĆ KANALIZACJI SANITARNEJ W JAZGARZEWSZCZYŹNIE, ŁOZISKACH I STAREJ IWICZNEJ, GMINA LESZNOWOLA**
 TYTUŁ: **Projekt zagospodarowania terenu**

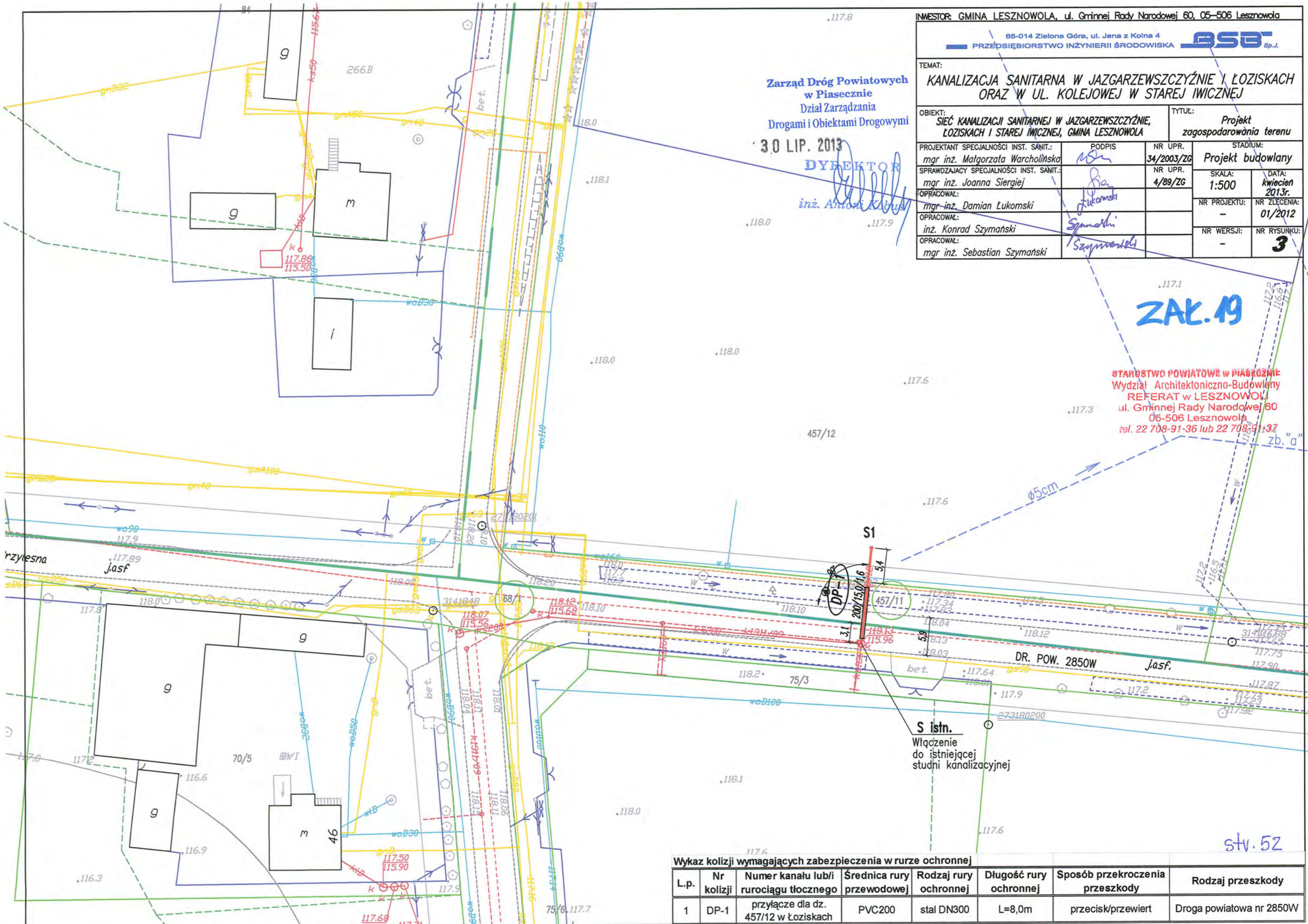
PROJEKTANT SPECJALNOŚCI INST. SANIT.:	mgr inż. Małgorzata Warcholińska	NR UPN.:	34/2003/ZG	STADIUM:	Projekt budowlany
SPRAWDZAJĄCY SPECJALNOŚCI INST. SANIT.:	mgr inż. Joanna Siergiej	NR UPN.:	4/89/ZG	SKALA:	1:500
OPRACOWAŁ:	mgr inż. Damian Łukomski	DATA:	kwiecień 2013r.	NR PROJEKTU:	NR ZLECENIA: 01/2012
OPRACOWAŁ:	inż. Konrad Szymański	NR WERSJI:	-	NR RYSUNKU:	3
OPRACOWAŁ:	mgr inż. Sebastian Szymański				

Zarząd Dróg Powiatowych
 w Piasecznie
 Dział Zarządzania
 Drogi i Obiektami Drogowymi

30 LIP. 2013
DYREKTOR
 inż. Antoni Kłub

ZAK. 19

STAROSTWO POWIATOWE W PIASECZNI
 Wydział Architektoniczno-Budowlany
 REFERAT W LESZNOWOLI
 ul. Gminnej Rady Narodowej 60
 05-506 Lesznowola
 tel. 22 708-91-36 lub 22 708-91-37



Wykaz kolizji wymagających zabezpieczenia w rurze ochronnej

Lp.	Nr kolizji	Numer kanału lub/i rurociągu tłocznego	Średnica rury przewodowej	Rodzaj rury ochronnej	Długość rury ochronnej	Sposób przekroczenia przeszkody	Rodzaj przeszkody
1	DP-1	przyłącze dla dz. 457/12 w Łoziskach	PVC200	stal DN300	L=8,0m	przecisk/przewiert	Droga powiatowa nr 2850W

Wykaz kolizji wymagających zabezpieczenia w rurze ochronnej

L.p.	Nr kolizji	Numer kanału lub/i rurociągu tłoczego	Średnica rury przewodowej	Rodzaj rury ochronnej	Długość rury ochronnej	Sposób przekroczenia przeszkody	Rodzaj przeszkody
1	DP-1a	przyłącze do bud. ul. Leśna 50	PVC200	stal DN300	L=14,0m	przecisk/przewiert	Droga powiatowa nr 2850W

INWESTOR: GMINA LESZNOWOLA, ul. Gminnej Rady Narodowej 60, 05-506 Lesznowola

65-014 Zielona Góra, ul. Jana z Kolna 4
PRZEDSIĘBIORSTWO INŻYNIERII ŚRODOWISKA **BSB** Sp. J.

TEMAT: **KANALIZACJA SANITARNA W JAZGARZEWSZCZYŹNIE I ŁOZISKACH ORAZ W UL. KOLEJOWEJ W STAREJ IWIGZNEJ**

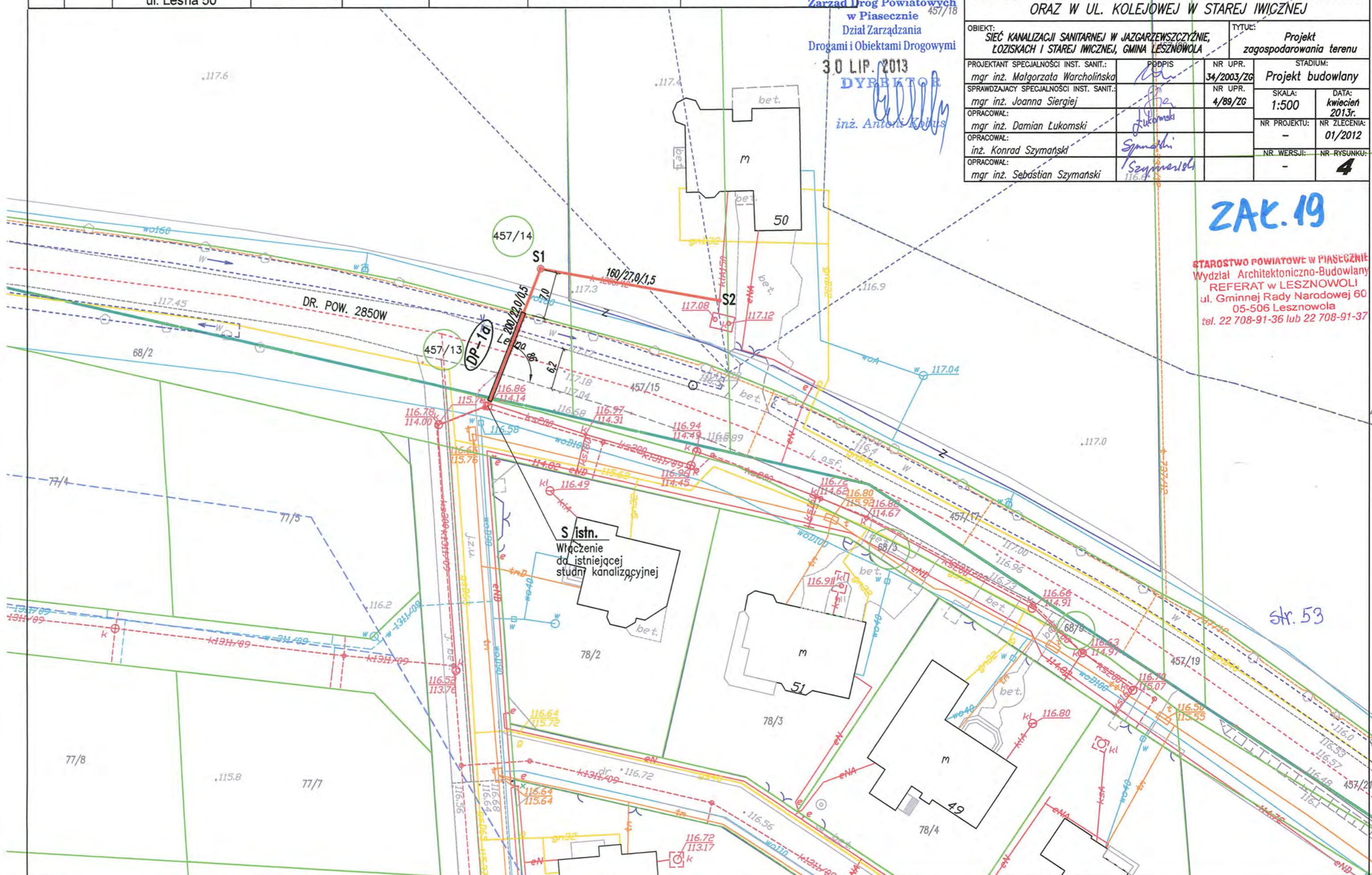
OBIEKT: **SIEĆ KANALIZACJI SANITARNEJ W JAZGARZEWSZCZYŹNIE, ŁOZISKACH I STAREJ IWIGZNEJ, GMINA LESZNOWOLA**
TYTUŁ: **Projekt zagospodarowania terenu**

PROJEKTANT SPECJALNOŚCI INST. SANIT.:	PODPIS	NR UPR.	STADIUM:
mgr inż. Małgorzata Warcholińska	<i>[Signature]</i>	34/2003/ZG	Projekt budowlany
SPRAWDZAJĄCY SPECJALNOŚCI INST. SANIT.:		NR UPR.	SKALA: DATA:
mgr inż. Joanna Siergiej	<i>[Signature]</i>	4/89/ZG	1:500 kwiecień 2013r.
OPRACOWAŁ:			NR PROJEKTU: NR ZLECENIA:
mgr inż. Damian Lukomski	<i>[Signature]</i>		- 01/2012
OPRACOWAŁ:			NR WERSJI: NR-RYSUNKU:
inż. Konrad Szymański	<i>[Signature]</i>		- 4
OPRACOWAŁ:			
mgr inż. Sebastian Szymański	<i>[Signature]</i>		

Zarząd Dróg Powiatowych
w Piasecznie 457/18
Dział Zarządzania
Drogami i Obiektami Drogowymi
30 LIP. 2013
DYREKTOR
[Signature]
inż. Antoni Kubiś

ZAK. 19

STAROSTWO POWIATOWE W PIASECZNI
Wydział Architektoniczno-Budowlany
REFERAT w LESZNOWOLI
ul. Gminnej Rady Narodowej 60
05-506 Lesznowola
tel. 22 708-91-36 lub 22 708-91-37





PKP POLSKIE LINIE KOLEJOWE S.A.

ZAL.20

ZAKŁAD LINII KOLEJOWYCH W WARSZAWIE

Dział Nawierzchni i Obiektów Inżynieryjnych

03-301 Warszawa, ul. Jagiellońska 78, tel.: (0-22) 47-337-64 fax: (0-22) 47-337-64

Nr IZDK-505-174a-2/2013/EB

Warszawa dnia 19.07.2013 r.

Przedsiębiorstwo Inżynierii Środowiska

ul. Jana z Kolna 4

65-014 Zielona Góra

STANOWISKO POWIATOWE w PIĄBEGONIE
Wydział Architektoniczno-Budowlany
REFERAT w LESZNOWOLI
ul. Gminnej Rady Narodowej 60
05-506 Lesznowola
tel. 22 708-91-36 lub 22 708-91-37

Dotyczy: budowy kanalizacji sanitarnej w systemie ciśnieniowym w rejonie ul. Kolejowej w Starej Iwicznej w sąsiedztwie terenu PKP (działka o nr ew. 117/4) linii kolejowej nr 8 Warszawa – Kraków, na wys. km. 21,800-22,020.

Po rozpatrzeniu wniosku L.dz. 305MW/2013 z dnia 08.05.2013 r. w w/w sprawie, po otrzymaniu w dniu 16.07.2013 r. opinii z PKP PLK S.A. Centrum Realizacji Inwestycji (komórki zajmującej się inwestycjami naszej Spółki), PKP PLK S.A. Zakład Linii Kolejowych w Warszawie **opiniuje pozytywnie** omawiany projekt budowy w/w inwestycji oraz **wyraża zgodę na wykonanie robót ziemnych** w odległości **mniejszej niż 4 m** od granicy obszaru kolejowego na następujących warunkach:

1. Usytuowanie przedmiotowej kanalizacji wraz z przepompowniami i zasilaniem energetycznym w planowanej lokalizacji (w odległości mniejszej niż 10 m od granicy PKP) wymaga uzyskania odstępstwa od warunków określonych w art. 53 ust 2 ustawy o transporcie kolejowym z dnia 28 marca 2003 r. (Dz. U. z 2007 r. Nr 16, poz. 94 tekst jednolity z późn. zmian). Zgody udziela bądź odmawia właściwy organ administracji architektoniczno – budowlanej.
2. Wykonywanie robót ziemnych w sąsiedztwie linii kolejowej w odległościach niezgodnych (mniejszych niż 4 m od granicy PKP) z wymogami Rozporządzenia Ministra Infrastruktury z dnia 7 sierpnia 2008 r. (Dz. U. z 2008 r. nr 153, poz. 955) również wymaga uzyskania odstępstwa.
3. Wszelkie kolizje z istniejącymi urządzeniami zostaną usunięte staraniem i na koszt inwestora budowy kanalizacji, zgodnie z obowiązującymi normami, przepisami, rozporządzeniami.
4. Wykonywanie prac ziemnych w odległości mniejszej niż 4 m od obszaru kolejowego należy prowadzić w uzgodnieniu z przedstawicielem naszego Zakładu (Sekcji Eksploatacji Warszawa Odolany) lub w przypadku, gdyby wykonywanie prac związanych z budową kanalizacji wymagało zajęcia terenu kolejowego należy prowadzić pod nadzorem (płatnym) przedstawiciela w/w Sekcji. Za zajęcie terenu zostaną naliczone opłaty wg. obowiązującego na terenie naszego Zakładu „Cennika”.
5. Prace w bezpośrednim sąsiedztwie terenów kolejowych nie spowodują zniszczenia urządzeń kolejowych, zdewastowania, zaśmiecienia terenu kolejowego.
6. Inwestor ponosi odpowiedzialność za nieszczęśliwe wypadki lub szkody mogące powstać dla kolei lub osób trzecich w czasie robót związanych z budową przedmiotowej kanalizacji sanitarnej.

Spółka wpisana do rejestru przedsiębiorców prowadzonego przez Sąd Rejonowy dla m.st. Warszawy w Warszawie XIII Wydział Gospodarczy Krajowego Rejestru Sądowego pod numerem KRS 0000037568, NIP: 113-23-16-427, REGON: 017319027 o kapitale zakładowym w wysokości 14 211 458 000,00 zł. w całości wpłaconym.

Z części opisowej omawianego projektu zagospodarowania terenu wynika, że żadna projektowana infrastruktura nie jest zlokalizowana na terenie działki PKP o nr 117/4, jednak na rys. nr 1 oznaczenie istniejącego kabla elektroenergetycznego jest identyczne, jak projektowany kabel energetyczny nn i nie można stwierdzić, które kable są przedmiotem uzgodnienia (chodzi o projektowane zasilanie przepompowni i szafki zasilająco – sterowniczej).

Informujemy, że w przypadku, gdyby w w/w opracowaniu projektowane kable energetyczne znajdowały się na terenie działki 117/4, to ich nie uzgadniamy. Należałoby je ponownie uzgodnić po uprzednim jednoznacznym odróżnieniu elementów projektowanych od istniejących.

Za wydanie niniejszej opinii zostanie pobrana opłata wg. Cennika obowiązującego na terenie naszego.

ZASTĘPCA DYREKTORA
ds. Technicznych
Krzysztof Karpeta

STANOWISKO POWIATOWE w PIĄBEGONIE
Wydział Architektoniczno-Budowlany
REFERAT w LESZNOWOLI
ul. Gminnej Rady Narodowej 60
05-506 Lesznowola
tel. 22 708-91-36 lub 22 708-91-37

Do wiadomości:

1. PKP PLK S.A. Centrum Realizacji Inwestycji – do pisma Nr IRPI2-505-32/13 z dn. 15.07.13 r.
2. Sekcja Eksploatacji Warszawa Odolany
3. Dział Ekonomiczny w/m

Sporządziła: Ewa Bakalarska
nr tel/fax (22) 473 37 64
e-mail: ewa.bakalarska@plk-sa.pl

Spółka wpisana do rejestru przedsiębiorców prowadzonego przez Sąd Rejonowy dla m.st. Warszawy w Warszawie XIII Wydział Gospodarczy Krajowego Rejestru Sądowego pod numerem KRS 0000037568, NIP: 113-23-16-427, REGON: 017319027 o kapitale zakładowym w wysokości 14 211 458 000,00 zł. w całości wpłaconym.

str. 54

str. 55

Wpłynęło dnia
26.07.2013

Załącznik 21

STAROSTWO POWIATOWE w PIASECZNYM
Wydział Architektoniczno-Budowlany
REFERAT w LESZNOWOLI
ul. Gminnej Rady Narodowej 60
05-506 Lesznowola
tel. 22 708-91-36 lub 22 708-91-37

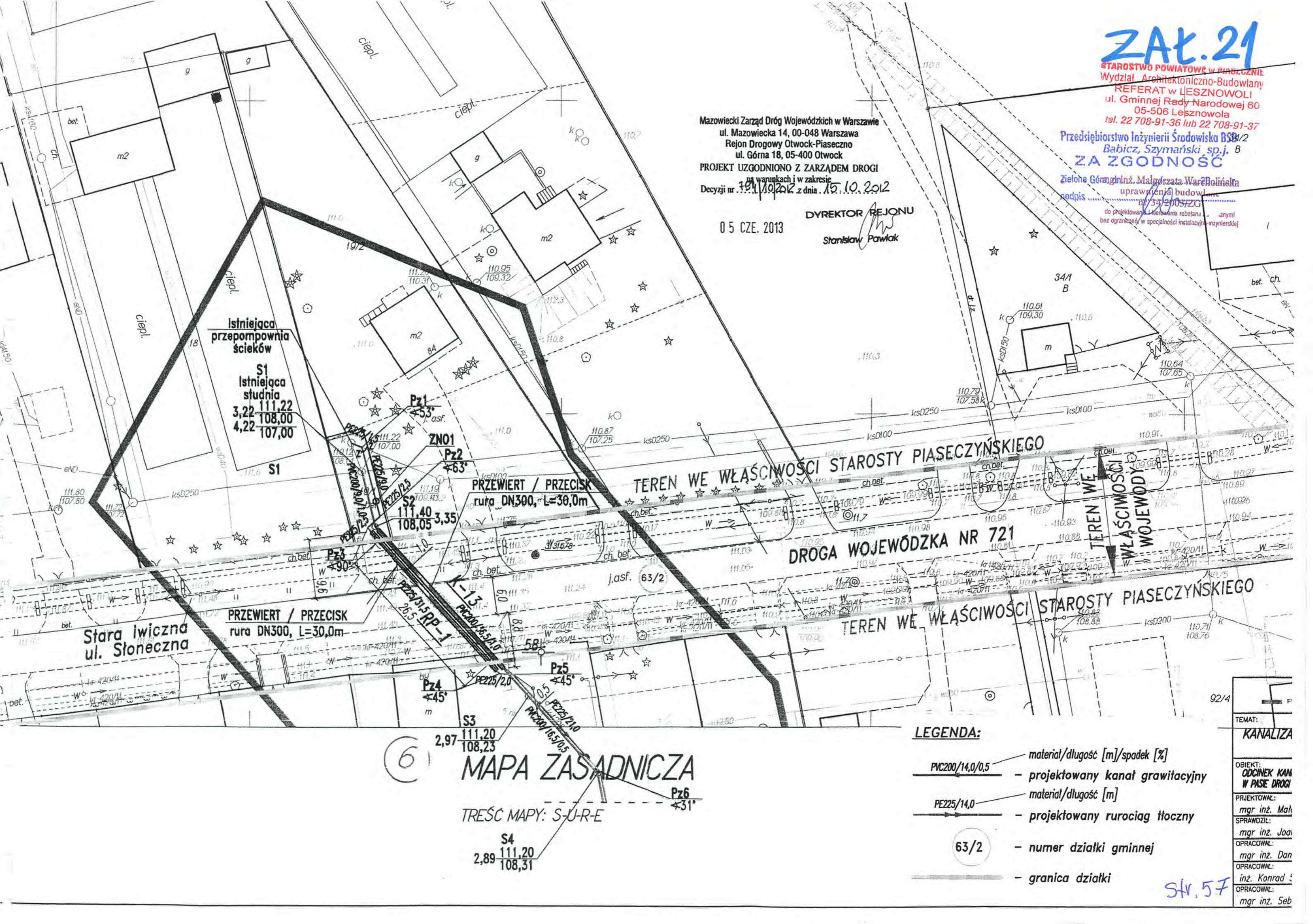
Przedsiębiorstwo Inżynierii Środowiska BSB/2
Babicz, Szymański, sp.j. B
ZA ZGODNOŚĆ

Zielona Góra, inż. Małgorzata Warchołowska
uprawnienia budowlane
nr 342/2005/ZGO
do projektowania i kierowania robotami budowlanymi
bez ograniczeń w specjalności instalacyjno-inżynierskiej

Mazowiecki Zarząd Dróg Wojewódzkich w Warszawie
ul. Mazowiecka 14, 00-048 Warszawa
Rejon Drogowy Otwock-Piaseczno
ul. Górna 18, 05-400 Otwock
PROJEKT UZGODNIONO Z ZARZĄDEM DROGI
na warunkach i w zakresie
Decyzji nr 1011/102/2012 z dnia 15.10.2012

05 CZE. 2013

DYREKTOR REJONU
Stanisław Pawlak



MAPA ZASADNICZA

TREŚĆ MAPY: S-U-R-E

LEGENDA:

- material/długość [m]/spadek [%]
- projektowany kanał grawitacyjny
- material/długość [m]
- projektowany rurociąg tłoczny
- numer działki gminnej
- granica działki

TEMAT:	KANALIZA
OBIEKT:	ODCINEK KAN W PASE DROGI
PROJEKTOWAŁ:	mgr inż. Małgorzata Warchołowska
SPRAWDZIŁ:	mgr inż. Jacek...
OPRACOWAŁ:	mgr inż. Dan...
OPRACOWAŁ:	inż. Konrad...
OPRACOWAŁ:	mgr inż. Seb...

str. 57

STAROSTA PIASECZYŃSKI
 REFERAT w LESZNOWOLI
 05-506 Lesznów, ul. Gminnej Rady Narodowej 60
 Nr rej. ARB-LR.R.6740.683.2013.KG.HS

STAROSTWO POWIATOWE W PIASECZNYM
 Wydział Architektoniczno-Budowlany
 REFERAT w LESZNOWOLI
 ul. Gminnej Rady Narodowej 60
 05-506 Lesznów
 tel. 22 708-91-36 lub 22 708-91-37

Lesznów, dnia 16.09.2013 r.

POSTANOWIENIE

Na podstawie art. 57 ust. 2 ustawy z dnia 19 stycznia 2007 r, w sprawie ogłoszenia jednolitego tekstu ustawy o transporcie kolejowym /Dz. U z 2007 r, Nr 16 poz. 94 z późn. zm/ oraz na podstawie art. 123 ustawy z dnia 14 czerwca 1960 r. - Kodeks postępowania administracyjnego /Dz. U. z 2000 r. Nr 98, poz. 1071 z późn. zm./

Postanawiam

Udzielić zgody na odstępstwo od przepisów warunków określonych w art. 53 ust. 2 ustawy o transporcie kolejowym /Dz. U z 2007 r, Nr 16 poz. 94 z późn. zm/ oraz warunków określonych w **§ 4 ust 1** rozporządzenia w sprawie wymagań w zakresie odległości i warunków dopuszczalnych usytuowanie drzew i krzewów, elementów ochrony akustycznej i wykonania robót ziemnych w sąsiedztwie linii kolejowej, a także sposobu urządzania zasłon odśnieżnych oraz pasów przeciwpowodziowych /Dz. U. z 2008 r nr 153 poz. 955/.

tj. usytuowanie kanalizacji na działkach nr 109/3, 234, 109/7, 109/8, 108/15, 108/1, 213 w Starej Iwicznej w odległości mniejszej niż 10 m od obszaru kolejowego, oraz na roboty ziemne w odległości mniejszej niż 4 m od obszaru kolejowego.

UZASADNIENIE

Przedsiębiorstwo Inżynierii Środowiska BSB Sp.J z upoważnienia Gminy Lesznów wystąpiło z wnioskiem o odstępstwo od warunków określonych w art. 53 ust. 2 ustawy o transporcie kolejowym /Dz. U z 2007 r, Nr 16 poz. 94 z późn. zm/ oraz od warunków określonych w **§ 4 ust 1** rozporządzenia w sprawie wymagań w zakresie odległości i warunków dopuszczalnych usytuowanie drzew i krzewów, elementów ochrony akustycznej i wykonania robót ziemnych w sąsiedztwie linii kolejowej, a także sposobu urządzania zasłon odśnieżnych oraz pasów przeciwpowodziowych /Dz. U. z 2008 r nr 153 poz. 955/..

Do wniosku o odstępstwo załączono pozytywną opinię Zakładu Linii Kolejowych w Warszawie na wykonanie robót ziemnych w odległości mniejszej niż 4 m od granic obszaru kolejowego, oraz na usytuowanie kanalizacji wraz z przepompowniami i zasilaniem energetycznym w odległości mniejszej niż 10 m od granicy PKP.

Wobec powyższego orzeczono jak w sentencji.

Pouczenie:

Na niniejsze postanowienie przysługuje stronie zażalenie do Wojewody Mazowieckiego w Warszawie za moim pośrednictwem, w terminie 7 dni od dnia doręczenia.



z up. STAROSTY PIASECZYŃSKIEGO

inż. Henryka Sikińska
 Kierownik Referatu w Lesznowoli
 Wydział Architektoniczno-Budowlany

Otrzymuje:

1. Pełnomocnik Gminy Lesznów, Przedsiębiorstwo Inżynierii Środowiska BSB Sp.J - P. Waldemar Szymański
 ul. Jana Kolna 4, 65-014 Zielona Góra
2. a/a

str. 58