

••• **PROJEKT BUDOWLANY** •••
Tom III z VI

PROJEKT ZAGOSPODAROWANIA TERENU

NAZWA
 OBIEKTU:

**KANALIZACJA SANITARNA Z PRZYŁĄCZAMI
 I PRZEBUDOWA WODOCIĄGU**

województwo mazowieckie, powiat piaseczyński

Teren Gminy Lesznowola

Jednostka ewidencyjna: 141803_2, Lesznowola

Obręb: 0006, Jazgarzewszczyzna – Działki nr: 1/4, 1/5, 1/6, 1/7, 2, 5/1, 5/4, 5/6, 8/3, 8/5, 8/17, 8/18, 8/19, 8/20, 8/21, 9/4, 9/6, 9/7, 10/4, 12/4, 12/7, 12/8, 12/9, 14/42, 16/2, 17/14, 17/46, 17/54, 19/6, 20/8, 20/15, 21/1, 21/2, 25/11, 25/21, 26/6, 26/7, 27/6, 27/13, 31/6, 31/11, 36/3, 38/5, 38/6, 41/2, 41/5, 58/1, 59/2, 59/3, 63, 64, 65/1, 67, 75/3, 75/5, 77/3, 78/5, 83, 84, 87/2, 109, 115, 116, 117, 129, 139, 140, 143/1, 143/5, 143/8.

Obręb: 0007, Kolonia Lesznowola – Działka nr: 59

Obręb: 0015, Łoziska – Działki nr: 3/11, 3/12, 4/9, 4/14, 4/21, 4/23, 4/27, 4/37, 4/55, 6/1, 10/1, 10/2, 10/8, 10/9, 10/12, 12/2, 12/9, 12/12, 16/1, 16/4, 16/13, 17/11, 19, 22/4, 22/36, 25/3, 29/15, 29/16, 34/3, 47/1, 52, 53/17, 53/22, 53/28, 54/18, 54/23, 54/31, 62/1, 65/2, 65/30, 65/32, 65/33, 73/1, 73/5, 73/6, 74/6, 74/8, 75/4, 75/6, 75/10, 84/2, 84/5, 84/6, 84/12, 84/22, 84/23, 84/27, 85/6, 85/8, 86/8, 86/10, 86/13, 90/2, 90/6, 90/7, 90/9, 92/8, 96/2, 96/3, 96/4, 97/1, 97/5, 116/6, 116/7, 119/2, 119/6, 119/7, 121/8, 137/3, 137/5, 137/8, 137/10, 142/2, 146/1, 146/2, 146/7, 148/1, 151, 158/1, 158/2, 158/9, 161/2, 161/4, 161/5, 199, 224, 225, 226, 227, 233/3, 234/1, 457/11, 457/13, 457/14.

Obręb: 0025, Stara Iwiczna – Działki nr: 19/1, 87/1, 87/7, 87/37, 106/20, 108/1, 108/5, 108/14, 108/15, 109/3, 109/7, 109/8, 110/1, 110/2, 111, 115/1, 213, 234.

Teren Miasta i Gminy Piaseczno

Załącznik do decyzji

Jednostka ewidencyjna: 141804_5, Piaseczno-Obszar Wiejski

Obręb: 0005, Bobrowiec – Działki nr: 68/1, 68/3, 68/5.

Jednostka ewidencyjna: 141804_4, Piaseczno-Miasto

Obręb: 0029, 29 - Działka nr: 81

Obręb: 0030, 30 - Działki nr: 14/8, 56.

Obręb: 0045, 45 - Działka nr: 21/2

Obręb: 0060, 60 - Działka nr: 100/16, 100/28, 100/29, 100/30, 100/33, 100/34, 100/38, 101/34

ADRES
 OBIEKTU:

BRANŻA: Sanitarna i elektryczna

NAZWA
 INWESTYCJI:

**KANALIZACJA SANITARNA W JAZGARZEW SZCZYŹNIE I
 ŁOZISKACH ORAZ W UL. KOLEJOWEJ W STAREJ IWICZNEJ**

INWESTOR:

Gmina Lesznowola z siedzibą: Urząd Gminy Lesznowola,
 ul. Gminnej Rady Narodowej 60, 05-506 Lesznowola.

JEDNOSTKA
 PROJEKTOWANIA:







Przedsiębiorstwo Inżynierii Środowiska BSB Sp.j.
 ul. Jana z Kolna 4, 65-014 Zielona Góra

NR UMOWY: 01/2012

DATA OPRACOWANIA: lipiec'2013r

Autorów projektu oraz spis zawartości projektu budowlanego zamieszczono na kolejnej stronie

Strona 1 z 2

| AUTORZY PROJEKTU | IMIĘ NAZWISKO | UPRAWNIENIA SPECJALNOŚĆ | PODPIS |
|----------------------------------|--|---|--|
| PROJEKTANT branża sanitarna | mgr inż. Małgorzata Warcholińska | uprawnienia bud. nr 34/2003/ZG do projekt. i kierow. bez ograniczeń, w specjalności instalacyjno-inżynierskiej |  |
| PROJEKTANT branża elektryczna | inż. Janisław Rączka | uprawnienia nr 114/75/Zg do projektowania instalacji elektrycznych |  |
| SPRAWDZIŁ branża sanitarna | mgr inż. Joanna Siergiej | upr. proj. nr 4/89/ZG Specjalność: sieci, instalacje i urządzenia sanitarne |  |
| OPRACOWAŁ branża sanitarna | mgr inż. Sebastian Szymański | |  |
| OPRACOWAŁ branża sanitarna | mgr inż. Damian Łukomski | |  |
| OPRACOWAŁ branża sanitarna | inż. Konrad Szymański | |  |

SPIS ZAWARTOŚCI PROJEKTU BUDOWLANEGO

Dla inwestycji pod nazwą: „KANALIZACJA SANITARNA W JAZGARZEWSZCZYŹNIE I ŁOZISKACH ORAZ W UL. KOLEJOWEJ W STAREJ IWICZNEJ”

Nazwa obiektu: **KANALIZACJA SANITARNA I PRZEBUDOWA WODOCIAGU**

1. Oświadczenie wynikające z wymogów Prawa budowlanego Art.20 ust.4. – Tom I
2. Projekt zagospodarowania terenu część opisowa – Tom I
3. Informacja dotycząca bezpieczeństwa i ochrony zdrowia – Tom I
4. Załączniki formalno-prawne – Tom I i II
Spis załączonych uzgodnień zamieszczono na stronie 2 Tomu I
5. Projekt zagospodarowania terenu część rysunkowa – Tom III i IV
6. Projekt architektoniczno-budowlany – branża sanitarna – opis techniczny – Tom V
7. Projekt architektoniczno-budowlany – branża elektryczna – opis techniczny – Tom V
8. Geotechniczne warunki posadowienia obiektów budowlanych – Tom V
9. Projekt architektoniczno-budowlany – branża sanitarna – część rysunkowa – Tom V i VI
10. Projekt architektoniczno-budowlany – branża elektryczna – część rysunkowa – Tom VI

NR UMOWY: 01/2012

DATA OPRACOWANIA: lipiec'2013r

PROJEKT BUDOWLANY - TOM III

„KANALIZACJA SANITARNA I PRZEBUDOWA WODOCIĄGU jest obiektem wielkogabarytowym. Rozmiary dokumentacji projektowej spowodowały że konieczne było zastosowanie oprawy wielotomowej co jest dopuszczalne zgodnie z § 6.3 Rozporządzenia w sprawie szczegółowego zakresu i formy projektu budowlanego.

PROJEKT BUDOWLANY podzielono na następujące tomy:

Tom I – PROJEKT ZAGOSPODAROWANIA TERENU

1. Oświadczenie wynikające z wymogów Prawa budowlanego Art.20 ust.4.
2. Projekt zagospodarowania terenu część opisowa
3. Informacja dotycząca bezpieczeństwa i ochrony zdrowia
4. Załączniki formalno-prawne (ZAŁ.1÷17)

Tom II – PROJEKT ZAGOSPODAROWANIA TERENU

Załączniki formalno-prawne (ZAŁ.18 ÷ 20)

Tom III – PROJEKT ZAGOSPODAROWANIA TERENU

Projekt zagospodarowania terenu część rysunkowa - rysunki nr 0÷40

Tom IV – PROJEKT ZAGOSPODAROWANIA TERENU

Projekt zagospodarowania terenu część rysunkowa - rysunki nr S0÷S32

Tom V – PROJEKT ARCHITEKTONICZNO-BUDOWLANY

1. Projekt architektoniczno-budowlany – branża sanitarna – opis techniczny
2. Projekt architektoniczno-budowlany – branża elektryczna – opis techniczny
3. Geotechniczne warunki posadowienia obiektów budowlanych.
4. Projekt architektoniczno-budowlany – branża sanitarna – część rysunkowa (Rys. S33÷S60)

Tom VI – PROJEKT ARCHITEKTONICZNO-BUDOWLANY

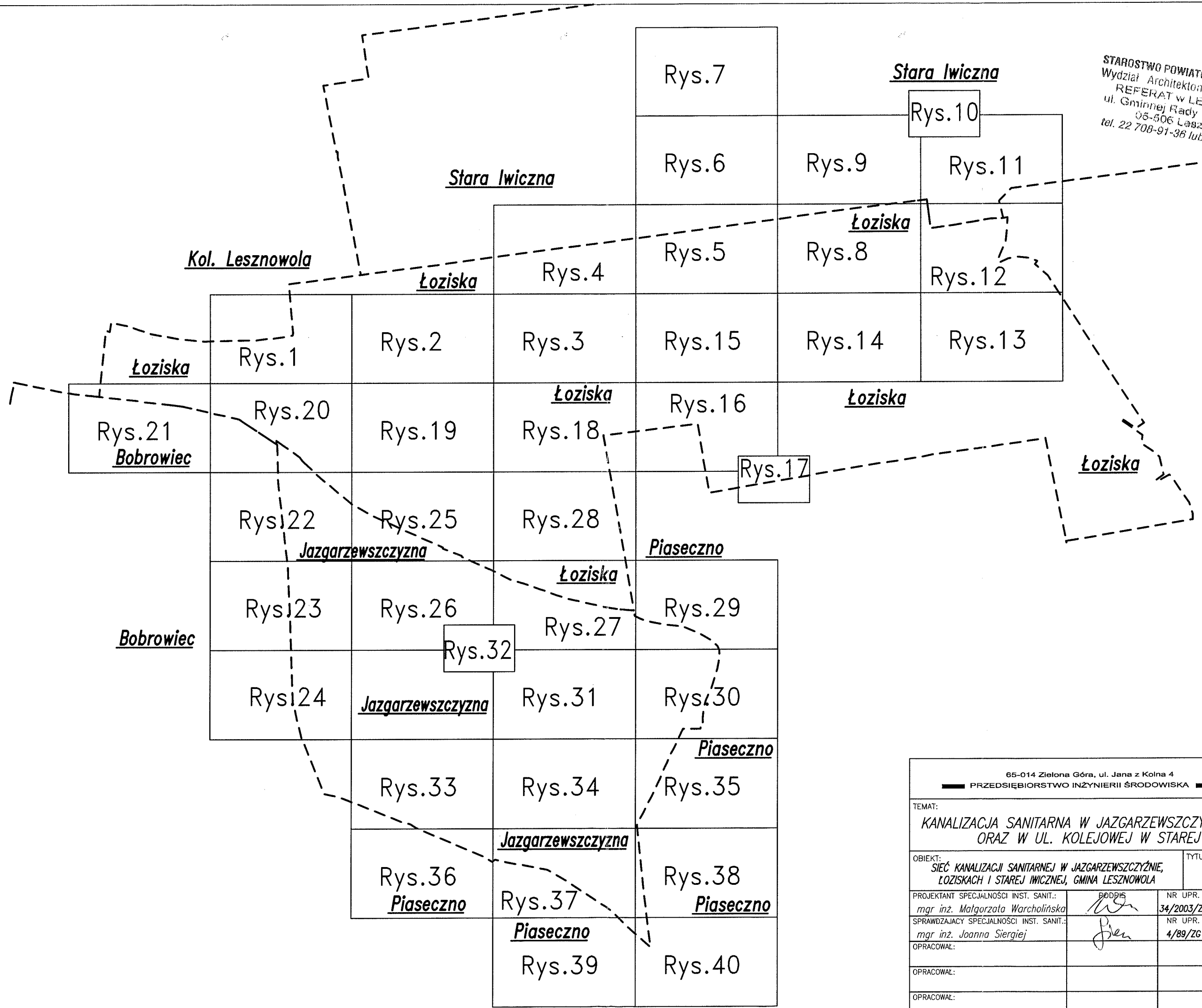
1. Projekt architektoniczno-budowlany – branża sanitarna – część rysunkowa (Rys. S61÷S108)
2. Projekt architektoniczno-budowlany – branża elektryczna – część rysunkowa (Rys. E1÷E7)

SPIS ZAWARTOŚCI PROJEKTU BUDOWLANEGO - TOM III

Projekt zagospodarowania terenu część rysunkowa

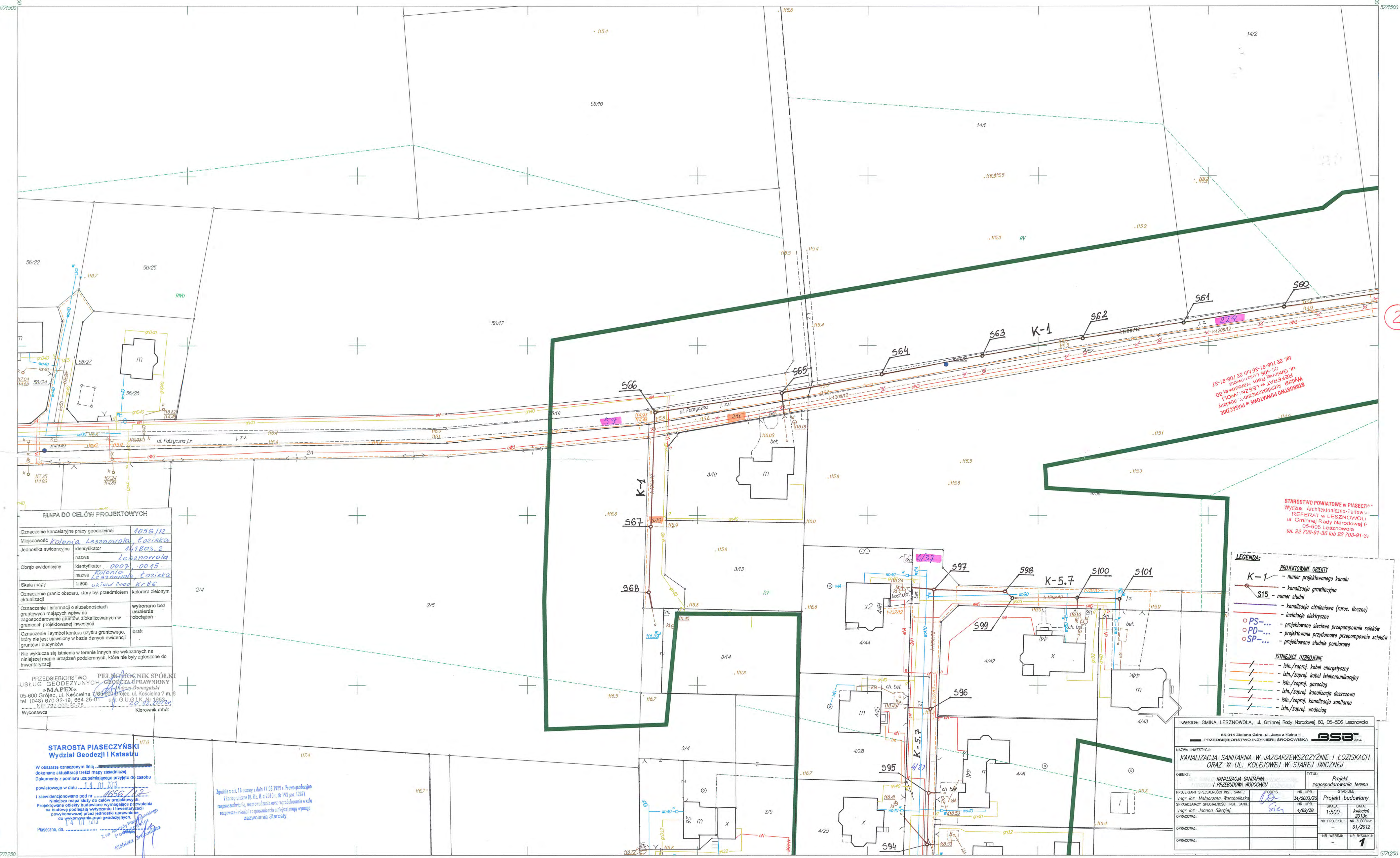
| | | Nr Rysunku | Nr strony |
|---------------------------------------|---------------------|---------------|--------------|
| Układ rysunków | skala 1:10000 | 0 | 2 |
| Projekt zagospodarowania terenu | skala 1:500 | 1÷40 | 3÷42 |

STAROSTWO POWIATOWE W PIASECZNE
 Wydział Architektoniczno-Budowlany
 REFERAT W LESZNOWOLI
 ul. Gminnej Rady Narodowej 60
 05-506 Łosznówola
 tel. 22 708-91-36 lub 22 708-91-37



str. 2

| | | | |
|--|------------|---|-------------------------------|
| 65-014 Zielona Góra, ul. Jana z Kolna 4 | | BSB Sp. J. | |
| PRZEDSIĘBIORSTWO INŻYNIERII ŚRODOWISKA | | | |
| TEMAT: KANALIZACJA SANITARNA W JAZGARZEWSZCZYŹNIE I ŁOZISKACH ORAZ W UL. KOLEJOWEJ W STAREJ IWICZNEJ | | | |
| OBIEKT: SIĘĆ KANALIZACJI SANITARNEJ W JAZGARZEWSZCZYŹNIE, ŁOZISKACH I STAREJ IWICZNEJ, GMINA LESZNOWOLA | | TYTUŁ: UKŁAD ARKUSZY RYSUNKI NR 1÷40 | |
| PROJEKTANT SPECJALNOŚCI INST. SANIT.: mgr inż. Małgorzata Warcholińska | PODPIS | NR UPR. 34/2003/ZG | STADIUM: Projekt budowlany |
| SPRAWDZAJĄCY SPECJALNOŚCI INST. SANIT.: mgr inż. Joanna Siergiej | PODPIS | NR UPR. 4/89/ZG | SKALA: 1:10000 |
| OPRACOWAŁ: | | | DATA: kwiecień 2013r. |
| OPRACOWAŁ: | | | NR PROJEKTU: - |
| OPRACOWAŁ: | | | NR ZLECENIA: 01/2012 |
| | | | NR WERSJI: - |
| | | | NR RYSUNKU: 0 |



MAPA DO CELÓW PROJEKTOWYCH

| | |
|--|---------------------------------|
| Oznaczenie kancelaryjne pracy geodezyjnej | 1656/12 |
| Miejscowość | Kolonia Lesznówola Łoziska |
| Jednostka ewidencyjna | 141803.2 |
| nazwa | Lesznówola |
| Obszar ewidencyjny | 0007.0015 |
| identyfikator | Kolonia Lesznówola Łoziska |
| nazwa | układ 2000 Kr 86 |
| Skala mapy | 1:500 |
| Oznaczenie granic obszaru, który był przedmiotem aktualizacji | kolorem zielonym |
| Oznaczenie i informacji o służebnościach gruntowych mających wpływ na zagospodarowanie gruntów, zlokalizowanych w granicach projektowanej inwestycji | wykonano bez ustalenia obciążeń |
| Oznaczenie i symbol konturu użytku gruntowego, który nie jest ujawniony w bazie danych ewidencji gruntów i budynków | brak |
| Nie wyklucza się istnienia w terenie innych nie wykazanych na niniejszej mapie urządzeń podziemnych, które nie były zgłoszone do inwentaryzacji. | |

STAROSTA PIASECZYŃSKI
Wydział Geodezji i Katastru

W obszarze oznaczonym linią... dokonano aktualizacji treści mapy zasadniczej. Dokumenty z pomiaru uzupełniającego przyjęto do zasobu powiatowego w dniu 14.01.2013.

zawieszenie mapy pod nr 1656/12
Niniejsza mapa służy do celów projektowych. Projektowane obiekty budowlane wymagające pozwolenia na budowę podlegają wytyczeniu i inwentaryzacji powykonawczej przez jednostki uprawnione do wykonywania prac geodezyjnych.
Piaseczno, dn. 2.01.2013

Zgodnie z art. 18 ustawy z dnia 17.05.1999 r. Prawo geodezyjne i kartograficzne (Dz. Urz. Nr. 2010 z późn. zmianami) rozporządzenie, rozporządzenie w sprawie sposobu wytyczenia i inwentaryzacji powykonawczej oraz w sprawie sposobu wytyczenia i inwentaryzacji powykonawczej mapy wymagają zezwolenia Starosty.

STAROSTWO POWIATOWE W PIASECZNO
Wydział Architektoniczno-Planowy
REFERAT W LESZNOWOLI
ul. Gminnej Rady Narodowej 6
05-506 LESZNOWOLA
tel. 22 709-91-36 lub 22 709-91-37

STAROSTWO POWIATOWE W PIASECZNO
Wydział Architektoniczno-Planowy
REFERAT W LESZNOWOLI
ul. Gminnej Rady Narodowej 6
05-506 LESZNOWOLA
tel. 22 709-91-36 lub 22 709-91-37

LEGENDA:

| | |
|------------------------------|---|
| PROJEKTOWANE OBIEKTY | |
| K-1 | - numer projektowanego kanalu |
| S15 | - numer studni |
| PS-... | - kanalizacja ciśnieniowa (ruroc. tłoczne) |
| PD-... | - instalacje elektryczne |
| SP-... | - projektowane ściekowe przepompownie ścieków |
| | - projektowane przydomowe przepompownie ścieków |
| | - projektowane studnie pomiarowe |
| ISTNIEJĄCE UZBROJENIE | |
| ---/--- | - istn./zaprosj. kabel energetyczny |
| ---/--- | - istn./zaprosj. kabel telekomunikacyjny |
| ---/--- | - istn./zaprosj. gazociąg |
| ---/--- | - istn./zaprosj. kanalizacja deszczowa |
| ---/--- | - istn./zaprosj. kanalizacja sanitarna |
| ---/--- | - istn./zaprosj. wodociąg |

INWESTOR: GMINA LESZNOWOLA, ul. Gminnej Rady Narodowej 60, 05-506 Lesznówola

65-014 Zielona Góra, ul. Jana z Kolna 4
PRZEDSIĘBIORSTWO INŻYNIERII BUDOWLANA **BSB**

NAZWA INWESTYCJI:
KANALIZACJA SANITARNA W JAZGARZEWSZCZYŹNIE I ŁOZISKACH ORAZ W UL. KOLEJOWEJ W STAREJ WICZNEJ

OBIEKT: KANALIZACJA SANITARNA I PRZEBUDOWA WODOCIĄGU

| | | | |
|--|----------------------------------|----------------------------|----------------------------|
| PROJEKTANT SPECJALNOŚCI INST. SANIT. mgr inż. Małgorzata Warchołńska | POSIĘG mgr inż. Joanna Stępińska | NR. UPR. 34/2003/26 | STADIUM: Projekt budowlany |
| OPRACOWAŁ mgr inż. Joanna Stępińska | NR. SYGN. 4/89/26 | SKALA: 1:500 | DATA: lipiec 2013r. |
| OPRACOWAŁ | | NR. PROJEKTU: 01/2012 | |
| OPRACOWAŁ | | NR. WERSJE: NR. RYSUNKU: 1 | |

7.170.20.19.4.2

MAPA ZASADNICZA

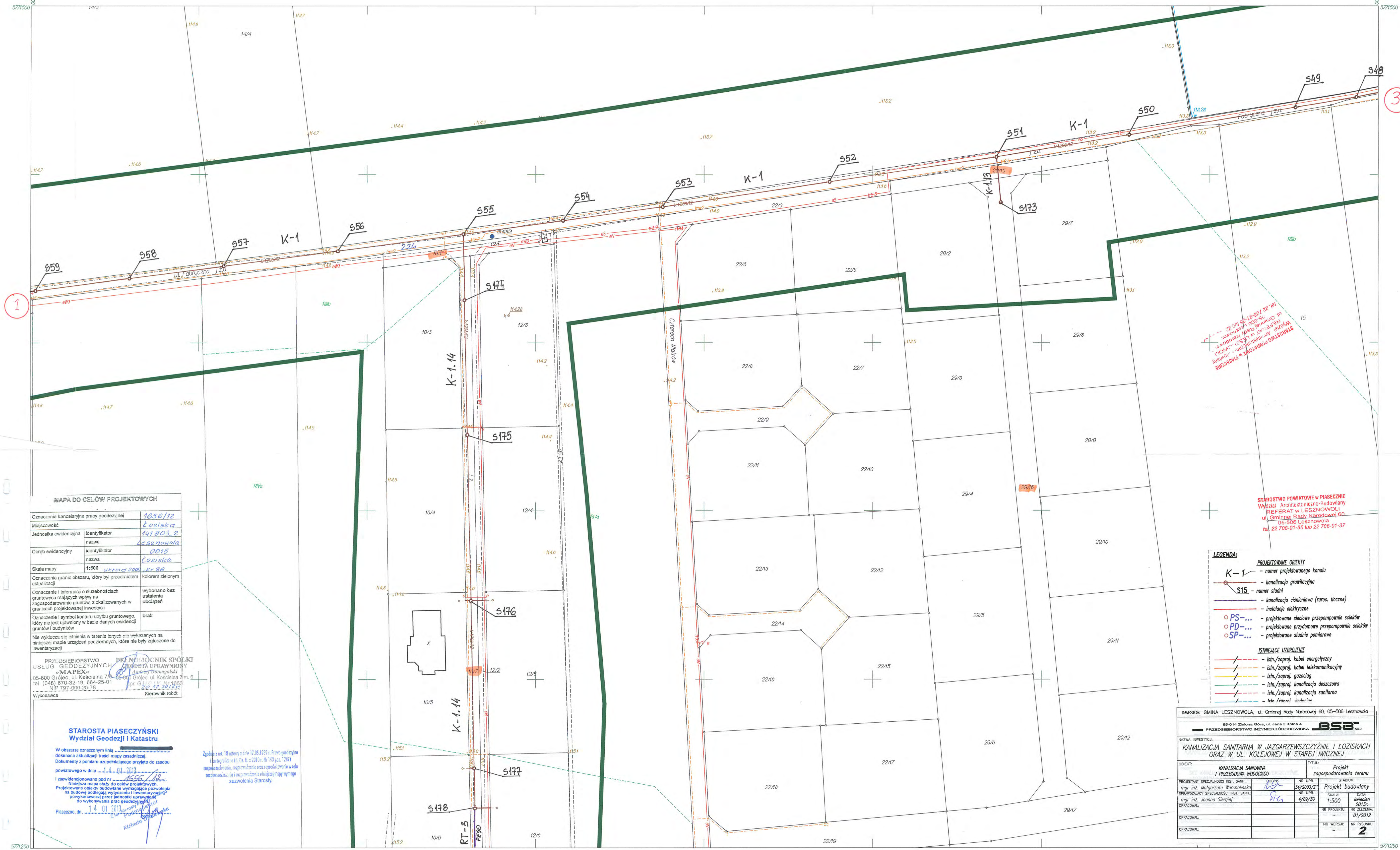
TREŚĆ MAPY: S-U-R-E

22

Namiesiono numery dziesięte 1:500

GEODETA UPRAWNIONY
Jadwiga Domagańska
Upr. nr 17854

str. 3



MAPA DO CELÓW PROJEKTOWYCH

| | |
|---|---------------------------------|
| Oznaczenie kancelaryjne pracy geodezyjnej | 1656/12 |
| Miejscowość | Łoziska |
| Jednostka ewidencyjna | 141803.2 |
| Obszar ewidencyjny | 0015 |
| Skala mapy | 1:500 |
| Oznaczenie granic obszaru, który był przedmiotem aktualizacji | Wykonano bez ustalenia obciążeń |
| Oznaczenie i informacji o służebnościach gruntowych mających wpływ na zagospodarowanie gruntów, zliczanych w granicach projektowanej inwestycji | brak |
| Oznaczenie i symbol konturu użytku gruntowego, który nie jest ujawniony w bazie danych ewidencji gruntów i budynków | brak |
| Nie wykazuje się istnienia w terenie innych nie wykazanych na niniejszej mapie urządzeń podziemnych, które nie były zgłoszone do inwentaryzacji | |

STAROSTA PIASECZYŃSKI
Wydział Geodezji i Katastru

W obszarze oznaczonym linią dokonano aktualizacji treści mapy zasadniczej. Dokumenty z pomiaru uzupełniającego przyjęto do zasobu powiatowego w dniu 14.01.2013 r. i zawiadczono pod nr 1656/12. Niniejsza mapa służy do celów projektowych. Projektowane obszary budowlane wymagające pozwolenia na budowę podlegają wytyczeniu i inwentaryzacji powyższymi przez jednostki uprawnione do wykonywania prac geodezyjnych w Piaseczno, dn. 14.01.2013 r.

STAROSTWO POWIATOWE W PIASECZNO
Wydział Architektoniczno-Budowlany
REFERAT W LESZNOWOLI
ul. Gminnej Rady Narodowej 60
05-506 Lesznówola
tel. 22 708-91-36 lub 22 708-91-37

LEGENDA:

PROJEKTOWANE OBIEKTY

- K-1 - numer projektowanego kanału
- - - - - kanalizacja grawitacyjna
- S15 - numer studni
- - - - - kanalizacja ciśnieniowa (ruroc. tłoczna)
- - - - - instalacje elektryczne
- PS-... - projektowane sieciowe przepompownie ścieków
- PD-... - projektowane przydomowe przepompownie ścieków
- SP-... - projektowane studnie pomiarowe

ISTNIEJĄCE UZBROJENIE

- - - - - istn./zaproj. kabel energetyczny
- - - - - istn./zaproj. kabel telekomunikacyjny
- - - - - istn./zaproj. gazociąg
- - - - - istn./zaproj. kanalizacja deszczowa
- - - - - istn./zaproj. kanalizacja sanitarna
- - - - - istn. formacji wódostaw

INWESTOR: GMINA LESZNOWOLA, ul. Gminnej Rady Narodowej 60, 05-506 Lesznówola

65-014 Zielona Góra, ul. Jana z Kolna 4

PRZEDSIĘBIORSTWO INŻYNIERII BUDOWLANEJ **BSB** Sp. z o.o.

NAZWA INWESTYCJI: KANALIZACJA SANITARNA W JAZGARZEWSCZYŹNIE I ŁOZISKACH ORAZ W UL. KOLEJOWEJ W STAREJ IWICZNEJ

| | | | |
|---|--|--------------|---------------------------------|
| OBIEKT: | KANALIZACJA SANITARNA I PRZEBUDOWA WODOCIĄGU | TYP: | Projekt zagospodarowania terenu |
| PROJEKTANT SPECJALNOŚCI INST. SANIT.: | mgr inż. Małgorzata Warchałowska | NR UPN: | 34/2003/Z |
| SPRZĄDZAJĄCY SPECJALNOŚCI INST. SANIT.: | mgr inż. Joanna Sierpij | NR UPN: | 4/89/20 |
| OPRACOWAŁ: | | NR PROJEKTU: | NR ZLECENIA: 01/2012 |
| OPRACOWAŁ: | | NR WERSJI: | NR RYSUNKU: 2 |

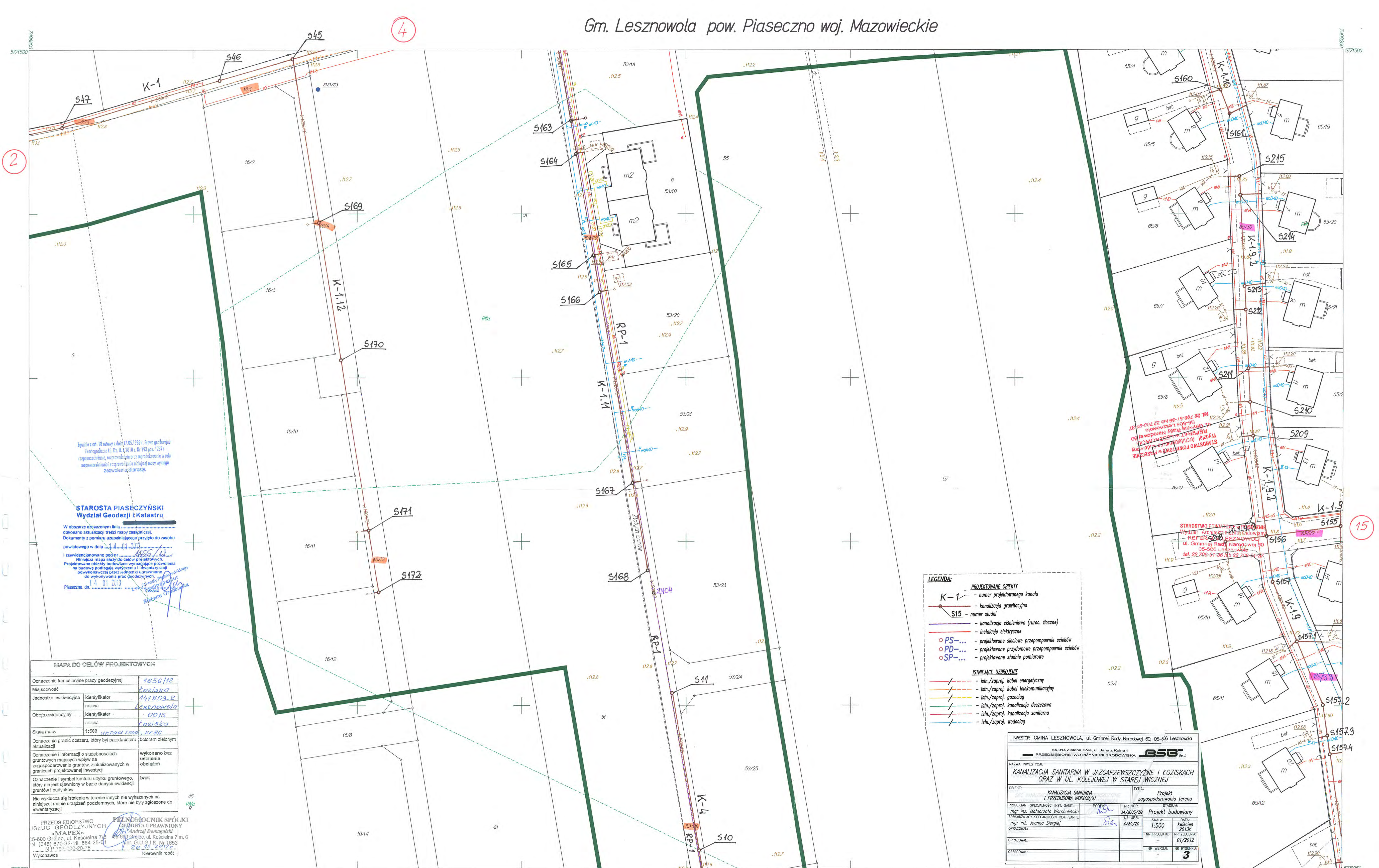
7.170.20.20.3.1

MAPA ZASADNICZA

TREŚĆ MAPY: S-U-R-E

Naniesiono numery druzpek
1:500

GEODETA UPRAWNIONY
Jadwiga Dumagańska
Upr. nr 17854



Zgodnie z art. 18 ustawy z dnia 17.05.1999 r. Prawo geodezyjne i katastralne (t.j. Dz. U. z 2010 r. Nr 193, poz. 1287) z późn. zmianami, rozprawy i prace geodezyjne w celu wyznaczenia i aktualizacji mapy zasadniczej mapy powiatowego w dniu 14.01.2013 r. w Piaseczno, dn. 14.01.2013 r.

STAROSTA PIASECZYŃSKI
Wydział Geodezji i Katastru

W obszarze objętym linią... dokonano aktualizacji treści mapy zasadniczej. Dokumenty z pomiaru uzupełniającego przyjęto do zasobu powiatowego w dniu 14.01.2013 r. i zarejestrowano pod nr 1656/12. Niezależnie od tego, nie należy dokonywać projektowanych obiektów budowlanych wymagających pozwolenia na budowę podlegającego wytyczeniu i instalacji powykonawczej przez jednostki uprawnione do wykonywania prac geodezyjnych. Piaseczno, dn. 14.01.2013 r.

MAPA DO CELÓW PROJEKTOWYCH

| | |
|---|---------------------------------|
| Oznaczenie kancelaryjne pracy geodezyjnej | 1656/12 |
| Miejscowość | Łoziska |
| Jednostka ewidencyjna | 141803.2 |
| Identyfikator | lesznówola |
| Obszar ewidencyjny | 0015 |
| Identyfikator | Łoziska |
| Nazwa | Łoziska |
| Skala mapy | 1:500 |
| Oznaczenie granic obszaru, który był przedmiotem aktualizacji | kolorem zielonym |
| Oznaczenie i informacja o skutkach gruntowych mających wpływ na zagospodarowanie gruntów, zlokalizowanych w granicach projektowanej inwestycji | wykonano bez ustalenia obciążeń |
| Oznaczenie i symbol konturu użytku gruntowego, który nie jest ujawniony w bazie danych ewidencji gruntów i budynków | brak |
| Nie wykazuje się istnienia w terenie innych nie wykazanych na niniejszej mapie urządzeń podziemnych, które nie były zgłoszone do inwentaryzacji | |
| PRZEDSIĘBIORSTWO INŻYNIERSKIE I KATASTRALNE "MAPEX" S.P.A. ul. Kościelna 7/m. 6, 05-600 Grojec, tel. (043) 670-32-19, 664-25-01, NIP: 787-200-53-79, Wykonawca: Kierownik robót | |

LEGENDA:

PROJEKTOWANE OBIEKTY

- K-1 - numer projektowanego kanału
- kanalizacja grawitacyjna
- S15 - numer studni
- kanalizacja ciśnieniowa (ruroc. tłoczne)
- instalacje elektryczne
- PS-... - projektowane sieciowe przepompownie ścieków
- PD-... - projektowane przydomowe przepompownie ścieków
- SP-... - projektowane studnie pomiarowe

ISTNIEJĄCE UZBROJENIE

- istn./zaproj. kabel energetyczny
- istn./zaproj. kabel telekomunikacyjny
- istn./zaproj. gazociąg
- istn./zaproj. kanalizacja deszczowa
- istn./zaproj. kanalizacja sanitarna
- istn./zaproj. wodociąg

INWESTOR: GMINA LESZNOWOLA, ul. Gminnej Rady Narodowej 60, 05-06 Lesznówola

65-014 Zielona Góra, ul. Jana z Kolna 4
PRZEDSIĘBIORSTWO INŻYNIERSKIE BUDOWLANE **B5B** S.p. z o.o.

NAZWA INWESTYCJI: **KANALIZACJA SANITARNA W JAZGARZEWSZCZYŹNIE I ŁOZISKACH ORAZ W UL. KOLEJOWEJ W STAREJ WICZNIEJ**

OBIEKT: **KANALIZACJA SANITARNA I PRZEBUDOWA WODOCIECIU**

PROJEKTANT SPECJALNOŚĆ: INST. SANIT. mgr inż. Małgorzata Warcholinska

SPRZĄDZAJĄCY SPECJALNOŚĆ: INST. SANIT. mgr inż. Joanna Siergiej

DATA: kwiecień 2013r.

NR PROJEKTU: 34/2003/ZG

NR LPR: 4/09/ZG

NR WERSJI: 3

7.170.20.20.3.2

MAPA ZASADNICZA

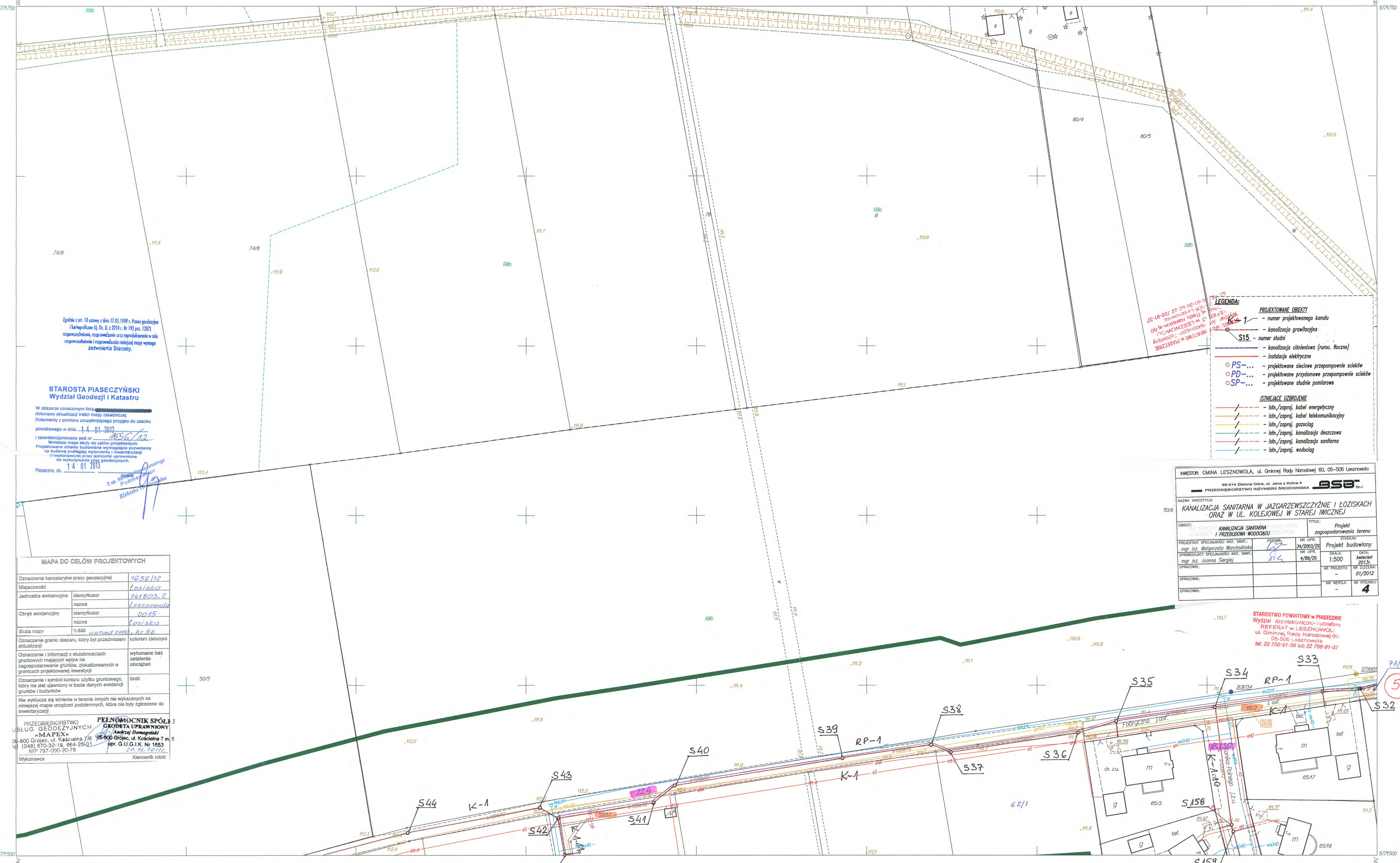
TREŚĆ MAPY: S-U-R-E

Wnieśliśmy numeraryzacje

1:500

GEODETA UPRAWNIONY
Jadwiga Domagalska
Up. nr 17854

str. 5



Zgodnie z art. 18 ustawy z dnia 17.05.1999 r. Prawo geodezyjne i kartograficzne (tj. Dz. U. z 2010 r. Nr 193 poz. 1287) rozpowszechnianie, rozprowadzanie oraz reprodukcowanie w celu rozpowszechniania i rozprowadzania niniejszej mapy wymaga zezwolenia Starosty.

STAROSTA PIASECZYŃSKI
Wydział Geodezji i Katastru

W obszarze oznaczonym linią dokonano aktualizacji trzeciej mapy zasadniczej. Dokumenty z pomiaru uzupelniającego przyjęto do zasobu powiatowego w dniu 14.01.2013 r. i zewidencjonowano pod nr Niewiasta mapa służy do celów projektowych. Projektowane obiekty budowlane wymagające pozwolenia na budowę podlegają wytyczeniu i inwentaryzacji wykonywanej przez jednostki uprawnione do wykonywania prac geodezyjnych. Piaseczno, dn. 14.01.2013

Z op. sfinansowanego przez Prokuraturę Rejonową w Piaseczno

| MAPA DO CELÓW PROJEKTOWYCH | |
|---|-----------------------------------|
| Oznaczenie kancelaryjne pracy geodezyjnej | 1656/12 |
| Miejscowość | Łożyska |
| Jednostka ewidencyjna | 141803.2 |
| Obszar ewidencyjny | 0015 |
| Skala mapy | 1:500 |
| Oznaczenie granic obszaru, który był przedmiotem aktualizacji | układ 2000, kr 86 |
| Oznaczenie i informacji o służebnościach gruntowych mających wpływ na zagospodarowanie gruntów, zlokalizowanych w granicach projektowanej inwestycji | wykonano bez ustalenia obciążenia |
| Oznaczenie i symbol konturu użytku gruntowego, który nie jest ujawniony w bazie danych ewidencji gruntów i budynków | brak |
| Nie wyklucza się istnienia w terenie innych nie wykazanych na niniejszej mapie urządzeń podziemnych, które nie były zgłoszone do inwentaryzacji | |
| PRZEDSIĘBIORSTWO PEŁNOMOCNIK SPÓŁKI SŁUG GEODEZYJNYCH »MAPEX« ul. Kościelna 7/6 05-600 Grójec, ul. Kościelna 7 m.5 (048) 670-32-19, 664-250-01 NIP 797-000-20-78 | |
| Wykonawca Kierownik robot | |

LEGENDA:

PROJEKTOWANE OBIEKTY

- numer projektowanego kanału
- kanalizacja grawitacyjna
- S15 - numer studni
- kanalizacja ciśnieniowa (ruroc. tłoczne)
- instalacje elektryczne
- PS-... - projektowane sieciowe przepompownie ścieków
- PD-... - projektowane przydomowe przepompownie ścieków
- SP-... - projektowane studnie pomiarowe

ISTNIEJĄCE UZBROJENIE

- istn./zapoj. kabel energetyczny
- istn./zapoj. kabel telekomunikacyjny
- istn./zapoj. gazociąg
- istn./zapoj. kanalizacja deszczowa
- istn./zapoj. kanalizacja sanitarne
- istn./zapoj. wodociąg

| | |
|---|--|
| INWESTOR: GMINA LESZNOWOLA, ul. Gminnej Rady Narodowej 60, 05-506 Lesznówola | |
| 65-014 Zielona Góra, ul. Jana z Kolna 4 PRZEDSIĘBIORSTWO INŻYNIERIA BUDOWLANA BSP | |
| NAZWA INWESTYCJI: KANALIZACJA SANITARNA W JAZGARZEWSCZYŹNIE I ŁOŻYSKACH ORAZ W UL. KOLEJOWEJ W STAREJ WICZNEJ | |
| OBJEKT: KANALIZACJA SANITARNA I PRZEBUDOWA WODOCIĄGU | TYTUŁ: Projekt zagospodarowania terenu |
| PROJEKTANT SPECJALNOŚCI INST. SANIT.: mgr inż. Małgorzata Warchołńska | NR UPR.: 34/2003/26 |
| SPRAWDZĄCY SPECJALNOŚCI INST. SANIT.: mgr inż. Joanna Stępień | NR UPIC.: 4/89/26 |
| OPRACOWAŁ: NR PROJEKTU: 01/2012 | DATA: kwiecień 2013r. |
| OPRACOWAŁ: NR WERSJI: - | NR PROJEKTU: 4 |

STAROSTWO POWIATOWE W PIASECZNO
Wydział Architektoniczno-Budowlany
REFERAT W LESZNOWOLI
ul. Gminnej, Rady Narodowej 60
05-506 Lesznówola
tel. 22 708-91-36 lub 22 708-91-37

7.170.20.20.1.4

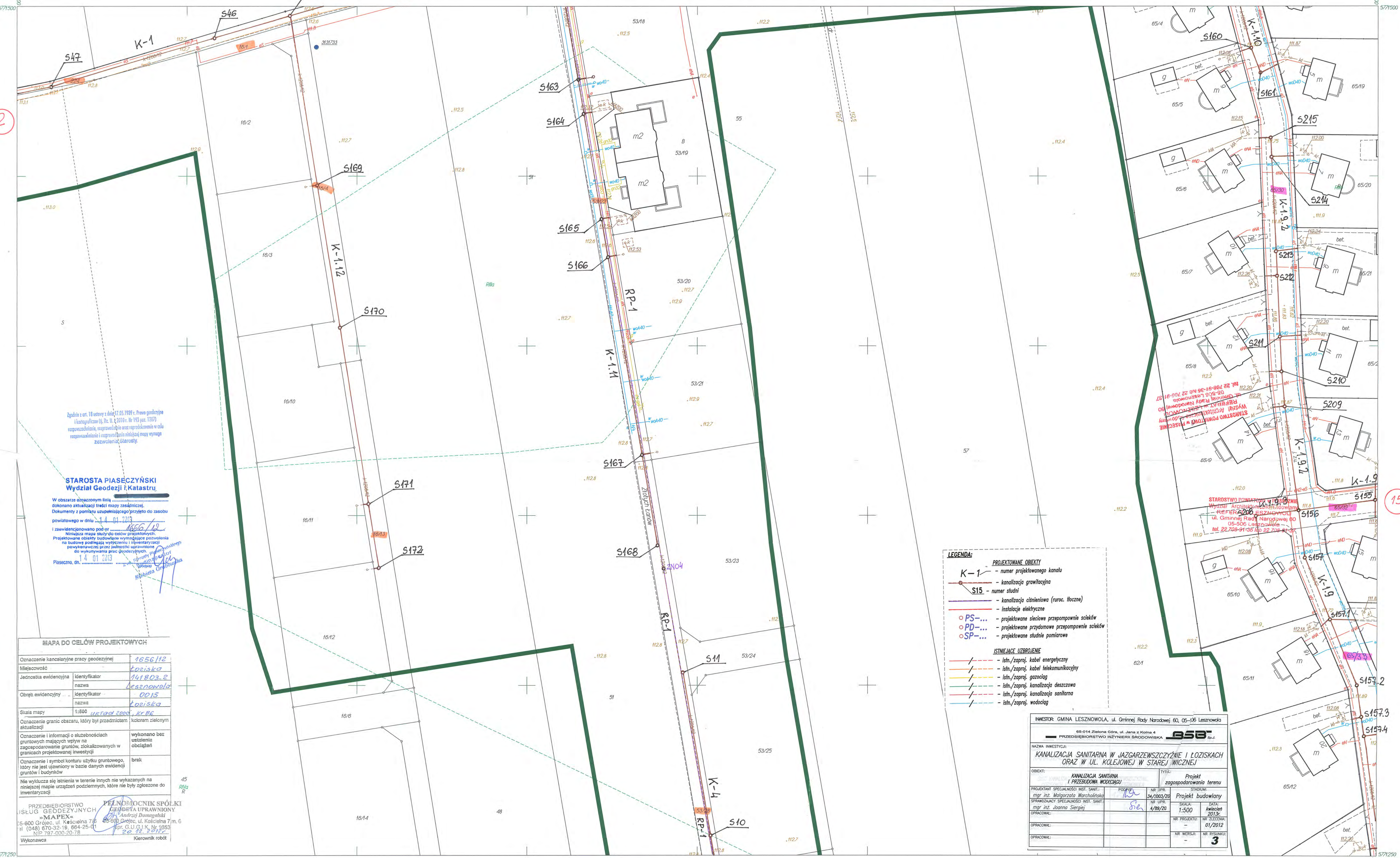
MAPA ZASADNICZA

TREŚĆ MAPY: S-U-R-E

Naniesiono numery dzielnik 1:500

GEODETA UPRAWNIONY
Jadwiga Domańska
Upr. nr 17854

str.6



Zgodnie z art. 18 ustawy z dnia 17.05.1999 r. Prawo geodezyjne i katastralne (t.j. Dz. U. z 2010 r. Nr 193, poz. 1287) z późn. zmianami, rozprawy i opinie oraz reprezentowanie w celu reprezentowania i przeprowadzenia niniejszej sprawy wymaga zezwolenia Starosty.

STAROSTA PIASECZYŃSKI
Wydział Geodezji i Katastru

W obszarze oznaczonym linią dokonano aktualizacji treści mapy zasadniczej. Dokumenty z pomiaru uzupełniającego przyjęto do zasobu powiatowego w dniu 14.01.2013 r.

Projektowane obiekty budowlane wymagające pozwolenia na budowę podlegają wyłączeniu i inwentaryzacji powykonalności przez jednostki uprawnione do wykonywania prac geodezyjnych.

Piaseczno, dn. 14.01.2013 r.

Bibiana Grzegorzewska

MAPA DO CELÓW PROJEKTOWYCH

| | |
|---|-----------------------------------|
| Oznaczenie kancelaryjne pracy geodezyjnej | 1656/12 |
| Miejscowość | Łoziska |
| Jednostka ewidencyjna | 141803.2 |
| Obwód ewidencyjny | 0015 |
| Skala mapy | 1:500 |
| Oznaczenie granic obszaru, który był przedmiotem aktualizacji | kolorem zielonym |
| Oznaczenie i informacji o skutkach gruntowych mających wpływ na zagospodarowanie gruntów, zlokalizowanych w granicach projektowanej inwestycji | wykonano bez ustalenia obciążenia |
| Oznaczenie i symbol konturu użytku gruntowego, który nie jest ujawniony w bazie danych ewidencyjnych gruntów i budynków | brak |
| Nie wyklucza się istnienia w terenie innych nie wykazanych na niniejszej mapie urządzeń podziemnych, które nie były zgłoszone do inwentaryzacji | |

PRZEDSIĘBIORSTWO INŻYNIERSKIE I PROJEKTOWE
"MAPEX"
5-600 Grojec, ul. Kościelna 7/B
tel. (048) 670-32-19, 664-25-01
fax. 670-32-19, 664-25-01
Wykonawca: Kierownik robót

LEGENDA:

PROJEKTOWANE OBIEKTY

- K-1 - numer projektowanego kanalu
- kanalizacja grawitacyjna
- S15 - numer studni
- kanalizacja ciśnieniowa (ruroc. tłoczne)
- instalacje elektryczne
- PS-... - projektowane stacje przepompowni ścieków
- PD-... - projektowane przydomowe przepompownie ścieków
- SP-... - projektowane studnie pomiarowe

ISTNIEJĄCE UZBROJENIE

- istn./zaproj. kabel energetyczny
- istn./zaproj. kabel telekomunikacyjny
- istn./zaproj. gazociąg
- istn./zaproj. kanalizacja deszczowa
- istn./zaproj. kanalizacja sanitarna
- istn./zaproj. wodociąg

INWESTOR: GMINA LESZNOWOLA, ul. Gminnej Rady Narodowej 60, 05-06 Lesznówola

65-014 Zielona Góra, ul. Jana z Kolna 4

PRZEDSIĘBIORSTWO INŻYNIERSKIE I PROJEKTOWE **BSB** Sp. z o.o.

NAZWA INWESTYCJI: **KANALIZACJA SANITARNA W JAZGARZEWSZCZYŹNIE I ŁOZISKACH ORAZ W UL. KOLEJOWEJ W STAREJ WICZNEJ**

TYTUŁ: **Projekt zagospodarowania terenu**

PROJEKTANT SPECJALNOŚCI INST. SANIT.: **mgr inż. Małgorzata Warchołaska**

SPRZĄDZAJĄCY SPECJALNOŚCI INST. SANIT.: **mgr inż. Joanna Stępień**

OPRACOWAŁ: **mgr inż. Joanna Stępień**

OPRACOWAŁ: **mgr inż. Joanna Stępień**

DATA: **kwiecień 2013r.**

NR PROJEKTU: **01/2012**

NR WERSJI: **3**

7.170.20.20.3.2

MAPA ZASADNICZA (20)

TREŚĆ MAPY: S-U-R-E

Nawieszono numery domów

1:500

GEODETA UPRAWNIONY
Jadwiga Domagańska
Upr. nr 17854

str. 5

MAPA DO CELÓW PROJEKTOWYCH

| | |
|---|---------------------------------|
| Oznaczenie kancelaryjne pracy geodezyjnej | 1656/12 |
| Miejscowość | Łoziska, Stara Łwiczka |
| Jednostka ewidencyjna | 141803.2 |
| Obrob. ewidencyjny | 0015 0025 |
| Skala mapy | 1:900 |
| Oznaczenie granic oszaru, który był przedmiotem aktualizacji | kolorem zielonym |
| Oznaczenie i informacji o służebnościach gruntowych mających wpływ na zagospodarowanie gruntów zlokalizowanych w granicach projektowanej inwestycji | wykonano bez ustalenia obciążeń |
| Oznaczenie i symbol konturu użytku gruntowego, który nie jest ujawniony w bazie danych ewidencji gruntów i budynków | brak |
| Nie wyklucza się istnienia w terenie innych nie wykazanych na niniejszej mapie urządzeń podziemnych, które nie były zgłoszone do inwentaryzacji | |

PRZEDSIĘBIORSTWO USŁUG GEODEZYJNYCH «MAPEX»
PEŁNOMOCCNIK SPÓŁKI GEODETA UPRAWNIONY
 Andrzej Domagała
 05-600 Grójec, ul. Kościelna 7/6
 tel. (048) 670-32-19, 664-25-01
 ul. G. U.G.I.K. Nr 1653
 NIP 797-000-20-78

STAROSTA PIASECZYŃSKI
 Wydział Geodezji i Katastru

W obszarze oznaczonym linią...
 dokonano aktualizacji treści mapy zasadniczej.
 Dokumenty z pomiaru uzupełniającego przyjęto do zasobu powiatowego w dniu 14.01.2013

1656/12
 14.01.2013

Zgodnie z art. 18 ustawy z dnia 17.05.1989 r. Prawo geodezyjne i kartograficzne (tj. Dz. U. z 2010 r. Nr 143 poz. 1247) rozpowszechnianie, rozprowadzanie oraz reprodukcowanie w celu rozpowszechniania przedstawienia niniejszej mapy wymaga zezwolenia Starosty.

LEGENDA:

| PROJEKTOWANE OBIEKTY | |
|----------------------|---|
| K-1 | - numer projektowanego kanału |
| S15 | - numer studni |
| - | - kanalizacja grawitacyjna |
| - | - kanalizacja ciśnieniowa (ruroc. tłoczna) |
| - | - instalacje elektryczne |
| PS... | - projektowane sieciowe przepompownie ścieków |
| PD... | - projektowane przydomowe przepompownie ścieków |
| SP... | - projektowane studnie pomiarowe |

| ISTNIEJĄCE UZBROJENIE | |
|-----------------------|--|
| - | - istn./zapor. kabel energetyczny |
| - | - istn./zapor. kabel telekomunikacyjny |
| - | - istn./zapor. gazociąg |
| - | - istn./zapor. kanalizacja deszczowa |
| - | - istn./zapor. kanalizacja sanitarna |
| - | - istn./zapor. wodociąg |

INWESTOR: GMINA LESZNOWOLA, ul. Gminnej Rady Narodowej 60, 05-506 Lesznówola

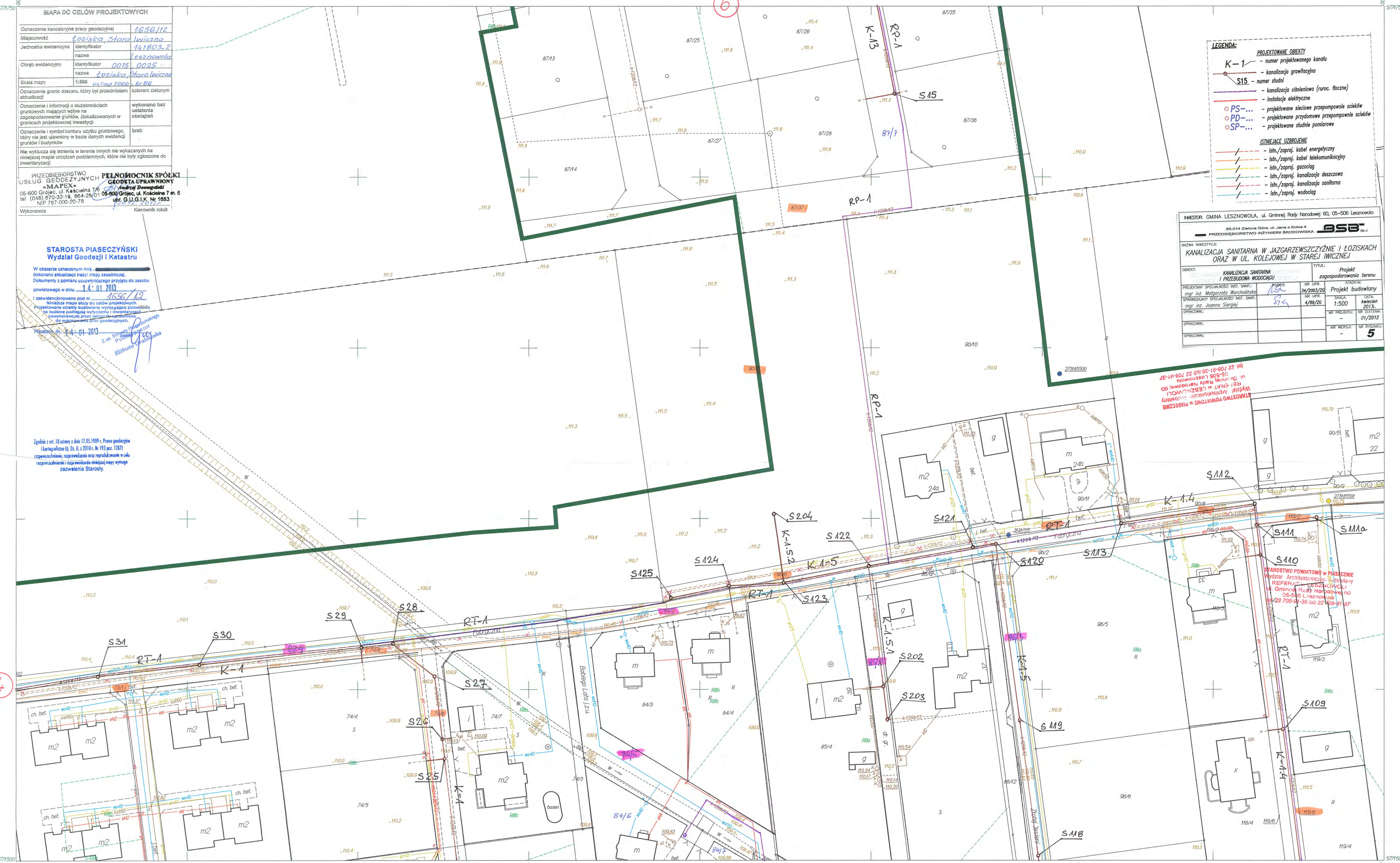
05-014 Zielona Góra, ul. Jana z Kolna 4

PRZEDSIĘBIORSTWO INŻYNIERII BUDOWLANIA **BSB**

NAZWA INWESTYCJI: **KANALIZACJA SANITARNA W JAZGARZEWSZCZYŹNIE I ŁOZISKACH ORAZ W UL. KOLEJOWEJ W STAREJ ŁWICZCE**

TYTUŁ: Projekt zagospodarowania terenu

| | | | | | |
|--|----------------------------------|--------------|------------|--------------|-------------------|
| PROJEKTANT SPECJALNOŚCI INST. SANIT. | mgr inż. Małgorzata Warchołowska | NR UPN. | 34/2003/26 | STADIUM: | Projekt budowlany |
| SPRZĄDZAJĄCY SPECJALNOŚCI INST. SANIT. | mgr inż. Joanna Stergiel | NR UPN. | 4/89/26 | SKALA: | 1:500 |
| OPRACOWAŁ: | | NR PROJEKTU: | | DATA: | Kwiecień 2013. |
| OPRACOWAŁ: | | NR WERSJI: | | NR ZLEZENIA: | 01/2012 |
| OPRACOWAŁ: | | NR REWIZJI: | | NR REWIZORU: | 5 |



7.170.20.20.2.3

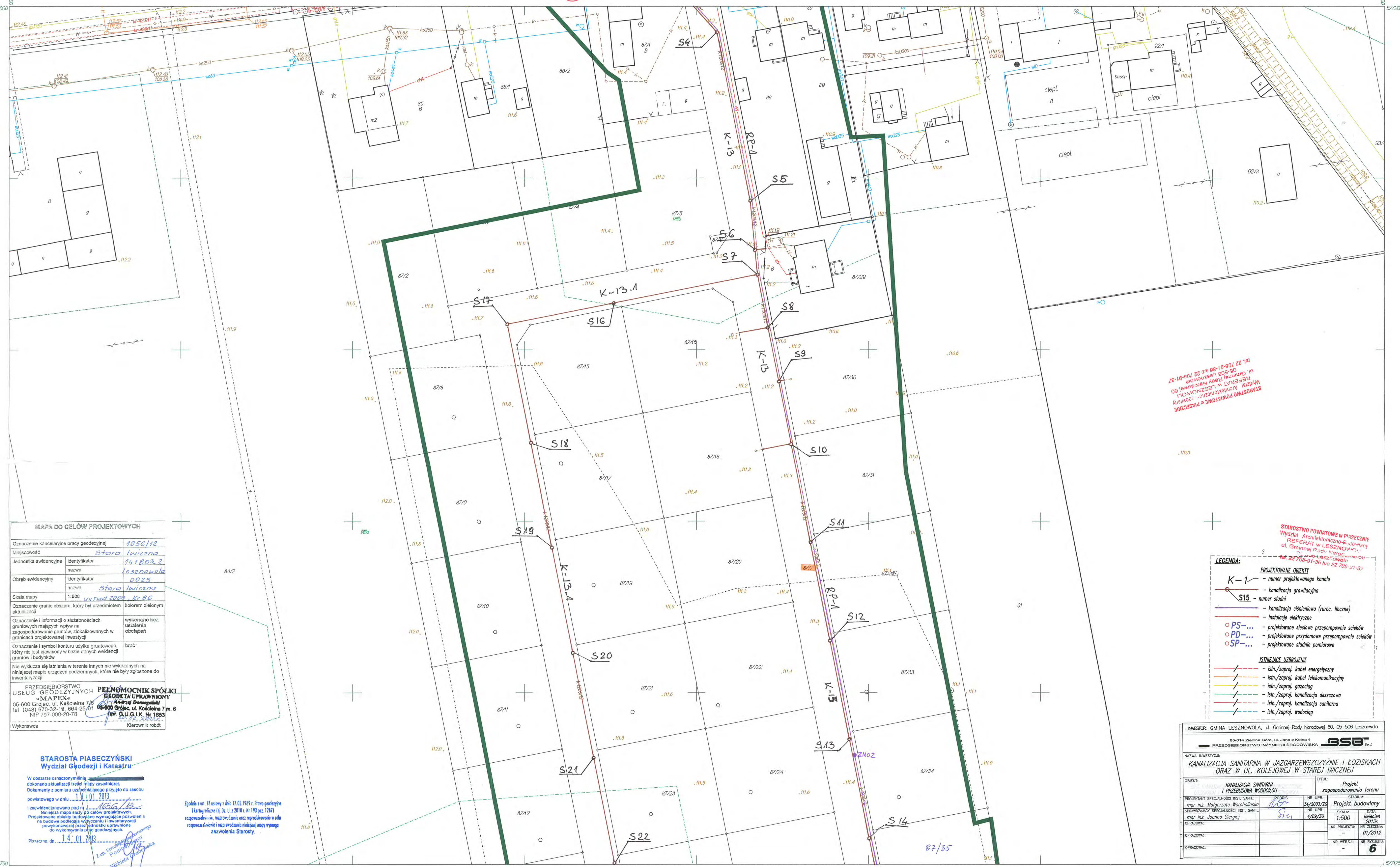
MAPA ZASADNICZA

TREŚĆ MAPY: S-U-R-E

Naniesiono numery dzieńki 1:500

GEODETA UPRAWNIONY
 Jadwiga Domagała
 Upr. nr 17854

str. 7



MAPA DO CELÓW PROJEKTOWYCH

| | |
|--|----------------------------------|
| Oznaczenie kancelaryjne pracy geodezyjnej | 1056/12 |
| Miejscowość | Stara Iwiczna |
| Jednostka ewidencyjna | 141803.2 |
| Obręb ewidencyjny | 0025 |
| Skala mapy | 1:500 |
| Oznaczenie granic obszaru, który był przedmiotem aktualizacji | kolorem zielonym |
| Oznaczenie i informacji o służebnościach gruntychowych mających wpływ na zagospodarowanie grunty, zlokalizowanych w granicach projektowanej inwestycji | wykazano bez ustalenia obciążień |
| Oznaczenie i symbol konturu użytku grunty, który nie jest ujawniony w bazie danych ewidencyjnych gruntów i budynków | brak |
| Nie wykazuje się istnienia w terenie innych nie wykazanych na niniejszej mapie urządzeń podziemnych, które nie były zgłoszone do inwentaryzacji | |

PRZEDSIĘBIORSTWO USŁUG GEODEZYJNYCH
PEŁNOMOCNIK SPÓŁKI GODETA UPRAWNIENY
 »MAPEX«
 05-600 Grójec, ul. Kościelna 7/5
 tel (048) 670-32-19, 664-25-01
 NIP 797-000-20-78

Starosta Piaseczyński
 Wydział Geodezji i Katastru
 14.01.2012

STAROSTWO POWIATOWE W PIASECZNE
 Wydział Inżynierii i Budownictwa
 ul. Gminnej Rady Narodowej 60
 tel. 22 706-91-36 lub 22 706-91-37

- LEGENDA:**
- PROJEKTOWANE OBIEKTY**
 - K-1 - numer projektowanego kanału
 - S15 - kanalizacja grawitacyjna
 - S15 - numer studni
 - kanalizacja ciśnieniowa (ruroc. tłoczne)
 - instalacje elektryczne
 - PS-... - projektowane sieciowe przepompownie ścieków
 - PD-... - projektowane przydomowe przepompownie ścieków
 - SP-... - projektowane studnie pomiarowe
 - ISTNIEJĄCE UZBROJENIE**
 - istn./zaproj. kabel energetyczny
 - istn./zaproj. kabel telekomunikacyjny
 - istn./zaproj. gazociąg
 - istn./zaproj. kanalizacja deszczowa
 - istn./zaproj. kanalizacja sanitarna
 - istn./zaproj. wodociąg

INWESTOR: GMINA LESZNOWOLA, ul. Gminnej Rady Narodowej 60, 05-506 Lesznówola

65-014 Zielona Góra, ul. Jana z Kolna 4
GSB Sp. z o.o.
 PRZEDSIĘBIORSTWO INŻYNIERII ŚRODOWISKA

NAZWA INWESTYCJI:
KANALIZACJA SANITARNA W JAZGARZEWSZCZYŹNIE I ŁOZISKACH ORAZ W UL. KOLEJOWEJ W STAREJ IWICZNE

OBJEKT: KANALIZACJA SANITARNA I PRZEBUDOWA WODOCIAGU

Tytuł: Projekt zagospodarowania terenu

| | | | |
|--|-------------------|-----------------------|-----------------------|
| PROJEKTANT SPECJALNOŚĆ: mgr inż. Małgorzata Warcholinska | POPIS: 34/2003/ZS | NR UPR: 4/89/ZO | DATA: kwiecień 2013r. |
| SPRACOWNIK SPECJALNOŚĆ: mgr inż. Joanna Stergaj | NR UPR: 4/89/ZO | SKALA: 1:500 | NR. WERSJI: 6 |
| OPRACOWAŁ: | | NR. PROJEKTU: 01/2012 | |
| OPRACOWAŁ: | | NR. WERSJI: | |

7.170.20.20.2.1

MAPA ZASADNICZA

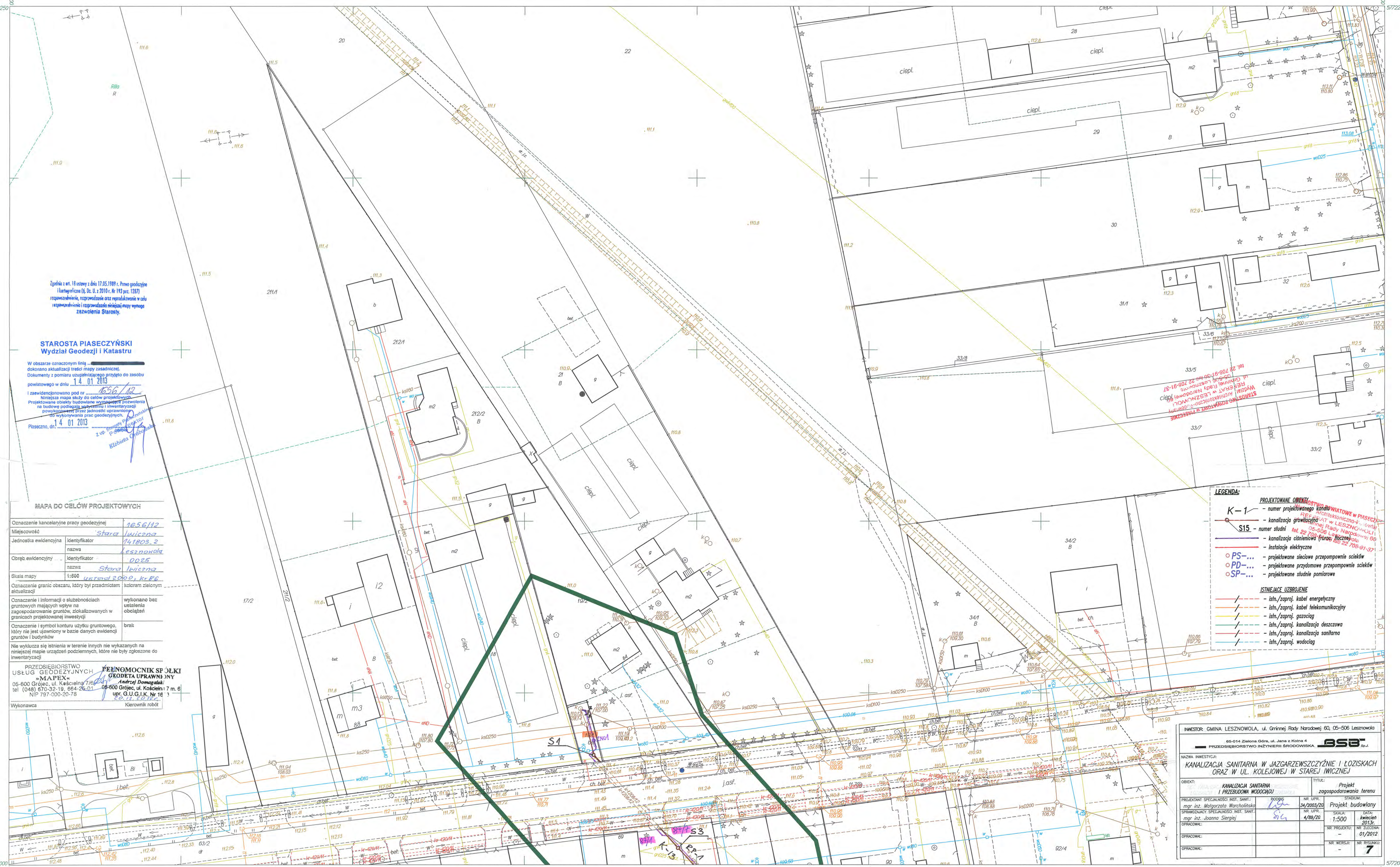
5

1:500

TREŚĆ MAPY: S-U-R-E

6

str. 8



Zgodnie z art. 18 ustawy z dnia 17.05.1989 r. Prawo geodezyjne i kartograficzne (t.j. Dz. U. z 2010 r., Nr 192 poz. 1287) rozpowszechnienie, rozprowadzenie oraz reprodukcowanie w celu rozpowszechnienia i rozprowadzenia niniejszej mapy wymaga zezwolenia Starosty.

STAROSTA PIASECZYŃSKI
Wydział Geodezji i Katastru

W obszarze oznaczonym linią dokonano aktualizacji treści mapy zasadniczej. Dokumenty z pomiaru uzupełniającego przyjęto do zasobu powiatowego w dniu **14.01.2013**

I zezwiedzionowano pod nr **1626/13**
Niniejsza mapa służy do celów projektowych.
Projektowane obszary budowlane wyposażone w pozwolenia na budowę podlegają weryfikacji i inwentaryzacji powyższych przez jednostki uprawnione do wykonywania prac geodezyjnych.
Piaseczno, dn. **14.01.2013**

Elżbieta Gładysz

MAPA DO CELÓW PROJEKTOWYCH

| | |
|--|---|
| Oznaczenie kancelaryjne pracy geodezyjnej | 1656/12 |
| Miejscowość | Stara Wicznica |
| Jednostka ewidencyjna | 141803.2 |
| Objekt ewidencyjny | 0025 |
| Skala mapy | 1:500 |
| Oznaczenie granic obszaru, który był przedmiotem aktualizacji | określony kr. 86 |
| Oznaczenie i informacji o służebnościach gruntowych mających wpływ na zagospodarowanie gruntów, zlokalizowanych w granicach projektowanej inwestycji | wykonano bez ustalenia obciążeń |
| Oznaczenie i symbol konturu użytku gruntowego, który nie jest ujawniony w bazie danych ewidencyjnych i budynków | brak |
| Nie wyklucza się istnienia w terenie innych nie wykazanych na niniejszej mapie urządzeń podziemnych, które nie były zgłoszone do inwentaryzacji | |
| PRZEDSIĘBIORSTWO USŁUG GEODEZYJNYCH «MAPEX» | PEŁNOMOCNIK SPÓŁKI GEODETA UPRAWNIENY «MAPEX» |
| 05-600 Grójec, ul. Kępczka 716 tel (048) 670-32-19, 664-26-01 NIP: 787-000-20-78 | 05-600 Grójec, ul. Kocielińsk 7 m. 6 upr. G.U.G.I.K. Nr 16 13 Kierownik robót |
| Wykonawca | Kierownik robót |

LEGENDA:

| | |
|------------------------------|---|
| PROJEKTOWANE OBIEKTY | |
| K-1 | - numer projektowego kanału |
| S15 | - numer studni |
| PS... | - instalacje elektryczne |
| PD... | - projektowane sietkowe przepompownie ścieków |
| SP... | - projektowane studnie pomiarowe |
| ISTNIEJĄCE UZBROJENIE | |
| — / — | - istn./zaproj. kabel energetyczny |
| — / — | - istn./zaproj. kabel telekomunikacyjny |
| — / — | - istn./zaproj. gazociąg |
| — / — | - istn./zaproj. kanalizacja deszczowa |
| — / — | - istn./zaproj. kanalizacja sanitarna |
| — / — | - istn./zaproj. wodociąg |

INWESTOR: GMINA LESZNOWOLA, ul. Grinnej Rady Narodowej 60, 05-506 Lesznówola

PRZEDSIĘBIORSTWO INŻYNIERII BUDOWISKI **BSB** Sp. z o.o.

NAZWA INWESTYCJI: **KANALIZACJA SANITARNIA W JAZGARZEWSCZYŹNIE I ŁOZISKACH ORAZ W UL. KOLEJOWEJ W STAREJ WICZNIEJ**

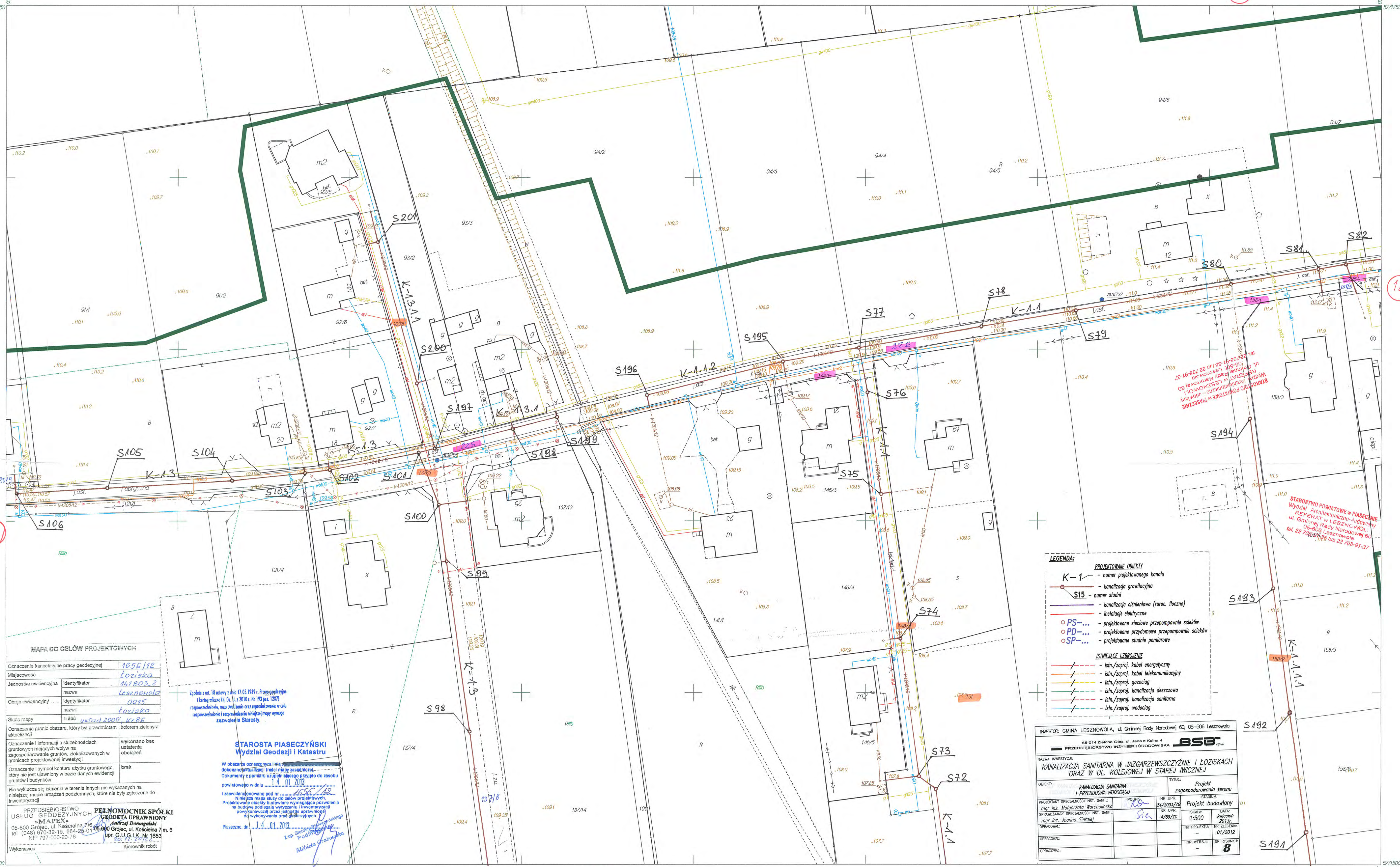
| | | | | | | |
|--------------------------------------|----------------------------------|------------|----------|------------|-------------------|-------------------|
| PROJEKTANT SPECJALNOŚCI INST. SANIT. | mgr inż. Małgorzata Warchołłńska | PROJEKT | nr. UP.: | 34/2008/20 | STADIUM | Projekt budowlany |
| SPRACOWNIK SPECJALNOŚCI INST. SANIT. | mgr inż. Joanna Stępią | PROJEKT | nr. UP.: | 4/89/26 | SKALA: | 1:500 |
| OPRACOWAŁ: | | OPRACOWAŁ: | | | NR. ZWZESZCZENIA: | kwiecień 2013r. |
| OPRACOWAŁ: | | OPRACOWAŁ: | | | NR. ZWZESZCZENIA: | 01/2012 |
| OPRACOWAŁ: | | OPRACOWAŁ: | | | NR. WZKŁADU: | 7 |

7.170.20.15.4.3

6 **MAPA ZASADNICZA**
TREŚĆ MAPY: S-U-E

Wniosek o numer działek 1:500

GEODETA UPRAWNIENY
Jadwiga Domagańska
Up. nr 17854



MAPA DO CELÓW PROJEKTOWYCH

| | |
|---|-------------------------------------|
| Oznaczenie kancelaryjne pracy geodezyjnej | 1656/12 |
| Miejscowość | Łoziska |
| Jednostka ewidencyjna | 141803.2 |
| Obrob. ewidencyjny | 0015 |
| Skala mapy | 1:500 |
| Oznaczenie granic obciążenia, który był przedmiotem aktualizacji | kolorem zielonym |
| Oznaczenie i symbol konturu użytku gruntowego, który nie jest objęty w bazie danych ewidencji gruntów i budynków | wykonywane bez ustalenia obciążenia |
| Oznaczenie i symbol konturu użytku gruntowego, który nie jest objęty w bazie danych ewidencji gruntów i budynków | brak |
| Nie wykazuje się istnienia w terenie innych nie wykazanych na niniejszej mapie urządzeń podziemnych, które nie były zgłoszone do inwentaryzacji | |

Zgodnie z art. 18 ustawy z dnia 17.05.1989 r. Przepisy ogólne i karygodne (t.j. Dz. U. z 2010 r. Nr 193 poz. 1287) rozpowszechnienie, rozprowadzanie oraz reprodukcję w celu rozpowszechnienia i rozprowadzania niniejszej mapy wymaga zezwolenia Starosty.

STAROSTA PIASECZYŃSKI
Wydział Geodezji i Katastru

W obszarze oznaczonym linią dokonano aktualizacji treści mapy zasadniczej. Dokumenty z pomiaru użytkownika przyjęto do zasobu powiatowego w dniu 14.01.2013 i zaevidencjonowano pod nr 1656/12. Niniejsza mapa służy do celów projektowych. Projektowane obiekty budowlane wymagają pozwolenia na budowę podlegają wytyczeniu i inwentaryzacji powykonawczej przez jednostkę uprawnioną do wykonywania przedsięwzięcia.

Piaseczno, dn. 14.01.2013

Z up. Starosty Piaseczyńskiego
Podpis: *[Signature]*
Elżbieta Orzechowska

PRZEDSIĘBIORSTWO USŁUG GEODEZYJNYCH PEŁNOMOCNIK SPÓŁKI GEODETA UPRAWNIONY
M.A.P.E.X.
05-600 Grójec, ul. Kościelna 7/16
tel. (048) 670-32-19, 664-26-01
NIP 797-000-20-78

Antoni Domagała
05-600 Grójec, ul. Kościelna 7 m. 6
upr. G.U.3.1.K. Nr 1653
Kierownik robót

LEGENDA:

PROJEKTOWANE OBIEKTY

- K-1 - numer projektowanego kanału
- kanalizacja grawitacyjna
- S15 - numer studni
- kanalizacja ciśnieniowa (ruroc. tłoczne)
- instalacja elektryczne
- PS-... - projektowane sieciowe przepompownie ścieków
- PD-... - projektowane przydomowe przepompownie ścieków
- SP-... - projektowane studnie pomiarowe

ISTNIEJĄCE UZBROJENIE

- istn./zaproj. kabel energetyczny
- istn./zaproj. kabel telekomunikacyjny
- istn./zaproj. gazociąg
- istn./zaproj. kanalizacja deszczowa
- istn./zaproj. kanalizacja sanitarne
- istn./zaproj. wodociąg

INWESTOR: GMINA LESZNOWOLA, ul. Gminnej Rady Narodowej 60, 05-506 Lesznówola

65-014 Zielona Góra, ul. Jana z Kolna 4
PRZEDSIĘBIORSTWO INŻYNIERII ŚRODOWISKA **BSB** Sp. z o.o.

NAZWA INWESTYCJI: **KANALIZACJA SANITARNA W UJAZGZARZYSZCZYŹNIE I ŁOZISKACH ORAZ W UL. KOLEJOWEJ W STAREJ IWICZYNIE**

OBJEKT: KANALIZACJA SANITARNA I PRZEBUDOWA WODOCIĄGU

Tytuł: Projekt zagospodarowania terenu

| | | | | | | | | | |
|--------------------------------------|----------------------------------|------------|-------------|--------------|---------|----------------|-------|-------------|-----------------|
| PROJEKTANT SPECJALNOŚCI INST. SANIT. | mgr inż. Małgorzata Warchałowska | PROJEKT | 30/2003/205 | NR UPB: | 4/89/20 | SKALA: | 1:500 | DATA: | Kwiecień 2013r. |
| SPRZĄDZĄCY SPECJALNOŚCI INST. SANIT. | mgr inż. Joanna Stępień | OPRACOWAŁ: | | NR PROJEKTU: | | NR TERYTORIUM: | | NR RYSUNKU: | 8 |

STAROSTWO POWIATOWE W PIASECZNYM
Wydział Architektoniczno-Środowiskowy
ul. Gminnej Rady Narodowej 60
05-506 Lesznówola
tel. 22 709-91-37 lub 22 709-91-37



LEGENDA:

PROJEKTOWANE OBIEKTY

- K-1 - numer projektowanego kanału
- kanalizacja grawitacyjna
- S15 - numer studni
- kanalizacja ciśnieniowa (ruroć tłoczna)
- instalacje elektryczne
- PS... - projektowane sieciowe przepompownie ścieków
- PD... - projektowane przydomowe przepompownie ścieków
- SP... - projektowane studnie pomiarowe

ISTNIEJĄCE UZBROJENIE

- istn./zaproj. kabel energetyczny
- istn./zaproj. kabel telekomunikacyjny
- istn./zaproj. gazociąg
- istn./zaproj. kanalizacja deszczowa
- istn./zaproj. kanalizacja sanitarna
- istn./zaproj. wodociąg

INWESTOR: GMINA LESZNOWOLA, ul. Gminnej Rady Narodowej 60, 05-506 Lesznówola

PRZEDSIĘBIORSTWO INŻYNIERSKIE ŚRODOWISKA **BSB** Sp. z o.o.

NAZWA INWESTYCJI: KANALIZACJA SANITARNA W JAZGARZEWSZCZYŹNIE I ŁOZISKACH ORAZ W UL. KOLEJOWEJ W STAREJ WICZNEJ

OBIEKT: KANALIZACJA SANITARNA PRZEBUDOWA WODOCIĄGU

TYTUŁ: Projekt zagospodarowania terenu

PROJEKTANT SPECJALNOŚCI INST. SANIT.: mgr inż. Małgorzata Warchołowska

SPRAWDZĄCY SPECJALNOŚCI INST. SANIT.: mgr inż. Joanna Stergaj

OPRACOWAŁ: [Signature]

STADIUM: Projekt budowlany

SKALA: 1:500

DATA: kwiecień 2013r.

NR PROJEKTU: [Blank]

NR WERSJI: 01/2012

OPRACOWAŁ: [Signature]

NR RYSUNKU: 9

Zgodnie z art. 18 ustawy z dnia 17.05.1999 r. Prawa geodezyjne i kartograficzne (Dz. U. z 2010 r., Nr 193 poz. 1287) rozpowszechnianie, rozprowadzanie oraz reprodukcje w celu rozpowszechniania i rozprowadzania niniejszej mapy wymaga zgody Starosty.

STAROSTA PIASECZYŃSKI
Wydział Geodezji i Katastru

W obszarze oznaczonym linią czerwoną aktualizacji treści mapy zasadniczej. Dokumenty z pomiaru uzupełniającego przyjęto do zasobu powiatowego w dniu 14.01.2013.

Izawidencjonowano pod nr 16556/12

Niniejsza mapa służy do celów projektowych. Projektowane obiekty budowlane wymagają pozwolenia na budowę podlegającego wytyczeniu i inwentaryzacji na budowę podlegającej przez biurowo uprawnione powykonawcze prace geodezyjne do wykonania prac geodezyjnych.

Piaseczno, dn. 14.01.2013

Z. W. [Signature]

MAPA DO CEŁÓW PROJEKTOWYCH

| | |
|--|---------------------------------|
| Oznaczenie kancelaryjne pracy geodezyjnej | 1656/12 |
| Miejscowość | Stara Wicznica |
| Jednostka ewidencyjna | 141803.2 |
| Obreń ewidencyjny | 0025 |
| Skala mapy | 1:500 |
| Oznaczenie granic obszaru, który był przedmiotem aktualizacji | kolorem zielonym |
| Oznaczenie i informacji o służebnościach gruntowych mających wpływ na zagospodarowanie gruntów, zlokalizowanych w granicach projektowanej inwestycji | wykonano bez ustalenia obciążeń |
| Oznaczenie i symbol konturu użytku gruntowego, który nie jest ujawniony w bazie danych ewidencji gruntów i budynków | brak |
| Nie wykazuje się istnienia w terenie innych nie wykazanych na niniejszej mapie urządzeń podziemnych, które nie były zgłoszone do inwentaryzacji | |

PRZEDSIĘBIORSTWO INŻYNIERSKIE ŚRODOWISKA **BSB** Sp. z o.o.
JEDNOSTKA GEODEZYJNYCH I KARTOGRAFICZNYCH **MAPEX**
05-600 Grójec, ul. Kościelna 7/6, 05-600 Grójec, ul. Kościelna 7 m. 6
tel. (048) 670-32-19, 664-26-01, 664-26-02
NIP 797-000-20-78
Wykonawca: [Signature] Kierownik robót: [Signature]

11

MAPA ZASADNICZA

TREŚĆ MAPY: S-U-R-E

8

1:500

9

Naniesiono numery dnierek

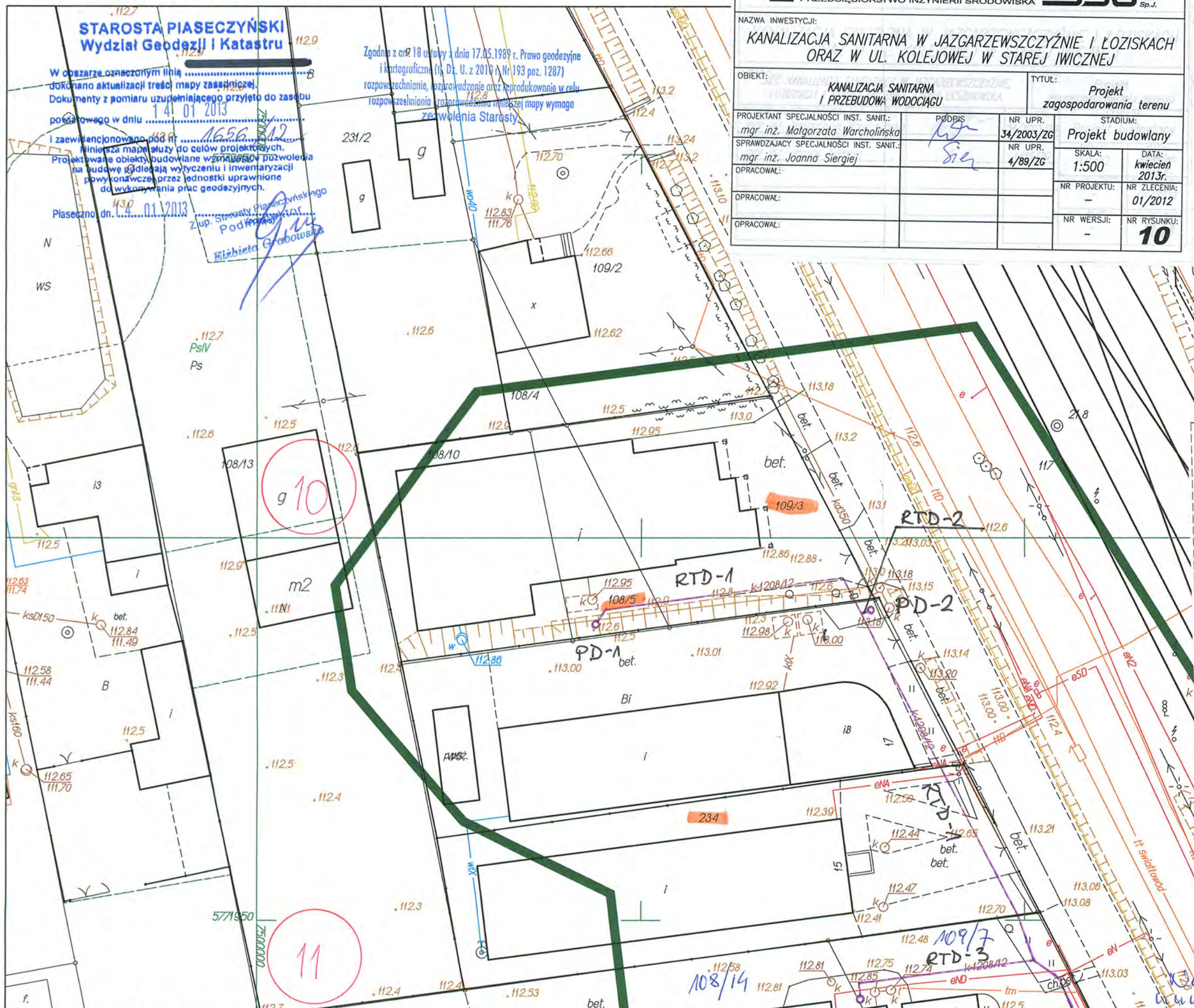
GEODETA UPRAWNIONY
Jadwiga Domagańska
Upr. nr 17854

str. 11

7.170.20.20.2.2

| | | | |
|--|--------------------|--|--------------------------|
| INWESTOR: GMINA LESZNOWOLA, ul. Gminnej Rady Narodowej 60, 05-506 Lesznówola | | | |
| 65-014 Zielona Góra, ul. Jana z Kolna 4 PRZEDSIĘBIORSTWO INŻYNIERII ŚRODOWISKA BSB Sp.J. | | | |
| NAZWA INWESTYCJI: KANALIZACJA SANITARNA W JAZGARZEW SZCZYŹNIE I ŁOZISKACH ORAZ W UL. KOLEJOWEJ W STAREJ IWICZNEJ | | | |
| OBIEKT: KANALIZACJA SANITARNA I PRZEBUDOWA WODOCIĄGU | | TYTUŁ: Projekt zagospodarowania terenu | |
| PROJEKTANT SPECJALNOŚCI INST. SANIT.: | PODPIS | NR UPR. | STADIUM: |
| mgr inż. Małgorzata Warcholińska | <i>[Signature]</i> | 34/2003/ZG | Projekt budowlany |
| SPRAWDZAJĄCY SPECJALNOŚCI INST. SANIT.: | | NR UPR. | SKALA: |
| mgr inż. Joanna Siergiej | <i>[Signature]</i> | 4/89/ZG | 1:500 |
| OPRACOWAŁ: | | | DATA: kwiecień 2013r. |
| OPRACOWAŁ: | | | NR PROJEKTU: |
| OPRACOWAŁ: | | | NR ZLECENIA: 01/2012 |
| OPRACOWAŁ: | | | NR WERSJI: |
| OPRACOWAŁ: | | | NR RYSUNKU: 10 |

| | |
|--|---------------------------------|
| MAPA DO CEŁÓW PROJEKTOWYCH | |
| Oznaczenie kad. celaryjne pracy geodezyjnej | 1656/12 |
| Miejscowość | Stara Iwiczna |
| Jednostka ewidencyjna | 1803-2 |
| Obręb ewidencyjny | 0025 |
| Skala mapy | 1:500, ulica 2009, kv 86 |
| Oznaczenie granic obszaru, który był przedmiotem aktualizacji | kolorem zielonym |
| Oznaczenie i informacji o służebnościach gruntowych mających wpływ na zagospodarowanie gruntów, zlokalizowanych w granicach projektowanej inwestycji | wykonano bez ustalenia obciążeń |
| Oznaczenie i symbol konturu użytku gruntowego, który nie jest ujawniony w bazie danych ewidencji gruntów i budynków | brak |
| Nie wyklucza się istnienia w terenie innych nie wykazanych na niniejszej mapie urządzeń podziemnych, które nie były zgłoszone do inwentaryzacji | |
| PRZEDSIĘBIORSTWO PEŁNOMOCNIK SPÓŁKI SŁUG GEODEZYJNYCH GEODETA UPRAWNIONY »MAPEX« Andrzej Domagański 5-600 Grójec, ul. Kościelna 6 tel (048) 670-32-19, 664-25-01 NIP 797-000-20-78 Wykonawca Kierownik robót | |



LEGENDA:

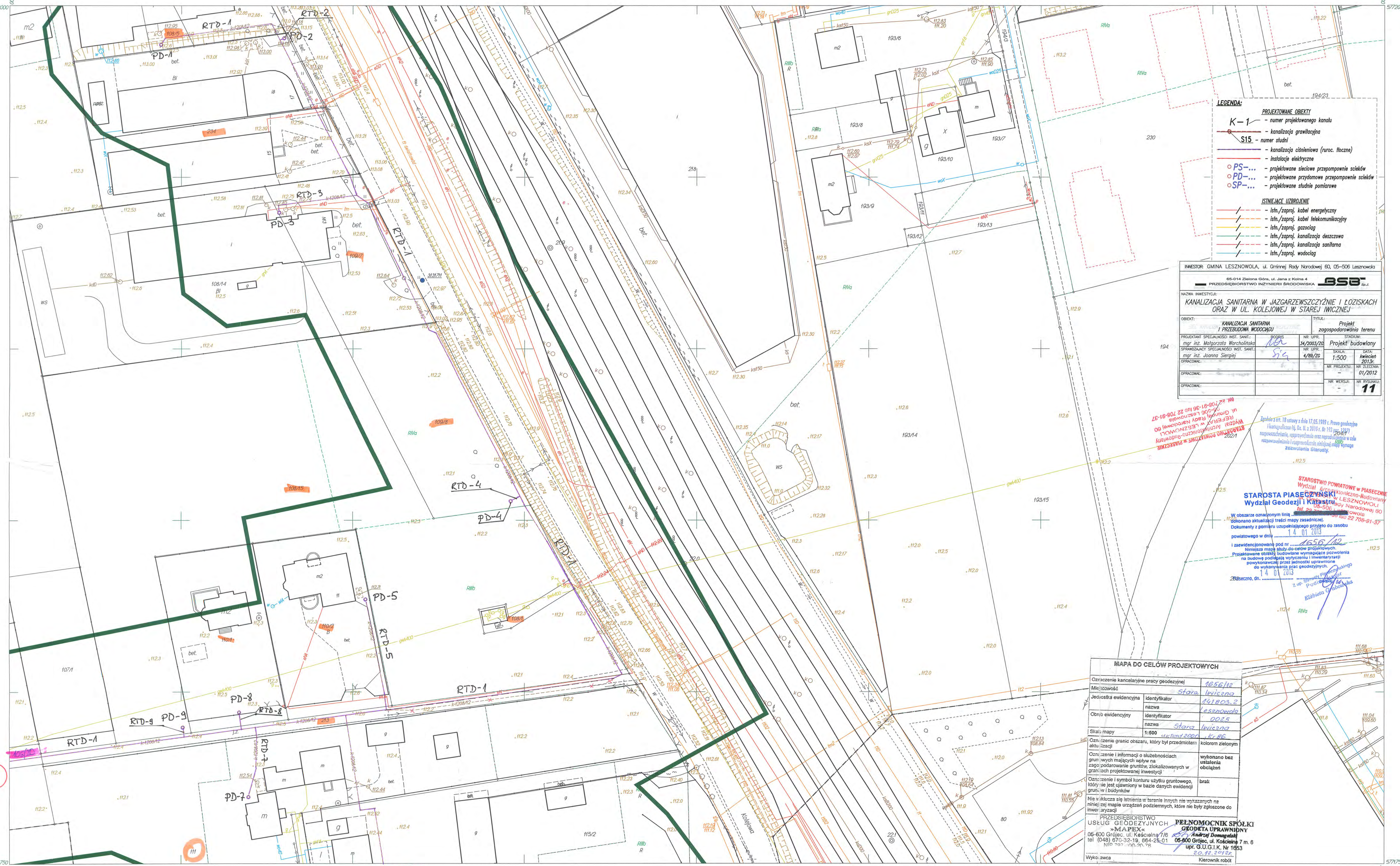
PROJEKTOWANE OBIEKTY

- K-1 - numer projektowanego kanału
- kanalizacja grawitacyjna
- S15 - numer studni
- kanalizacja ciśnieniowa (ruroc. tłoczne)
- instalacje elektryczne
- PS-... - projektowane sieciowe przepompownie ścieków
- PD-... - projektowane przydomowe przepompownie ścieków
- SP-... - projektowane studnie pomiarowe

ISTNIEJĄCE UZBROJENIE

- istn./zaproj. kabel energetyczny
- istn./zaproj. kabel telekomunikacyjny
- istn./zaproj. gazociąg
- istn./zaproj. kanalizacja deszczowa
- istn./zaproj. kanalizacja sanitarna
- istn./zaproj. wodociąg

Andrzej Domagański
 Kierownik robót
 Pełnomocnik Spółki Sług Geodezyjnych »MAPEX«
 ul. Kościelna 6, 05-600 Grójec
 tel. (048) 670-32-19, 664-25-01
 NIP 797-000-20-78
 12



LEGENDA:

PROJEKTOWANE OBIEKTY

- K-1 - numer projektowanego kanału
- kanalizacja grawitacyjna
- S15 - numer studni
- kanalizacja ciśnieniowa (ruroc. tłoczne)
- instalacja elektryczne
- PS-... - projektowane sieciowe przepompownie ścieków
- PD-... - projektowane przydomowe przepompownie ścieków
- SP-... - projektowane studnie pomiarowe

ISTNIĄCE UZBROJENIE

- istn./zaproj. kabel energetyczny
- istn./zaproj. kabel telekomunikacyjny
- istn./zaproj. gazociąg
- istn./zaproj. kanalizacja deszczowa
- istn./zaproj. kanalizacja sanitarne
- istn./zaproj. wodociąg

INWESTOR: GMINA LESZNOWOLA, ul. Grinnej Rady Narodowej 60, 05-506 Lesznówola

PRZEDSIĘBIORSTWO INŻYNIERII BUDOWLANIA **BSB** Sp. z o.o.

NAZWA INWESTYCJI: KANALIZACJA SANITARNA W JAZGARZEWSCZYŹNIE I ŁOZISKACH ORAZ W UL. KOLEJOWEJ W STAREJ IWICZNEJ

OBIEKT: KANALIZACJA SANITARNA I PRZEKŁADOWNIA WODOCIĄGU

TYTUŁ: Projekt zagospodarowania terenu

| | | | |
|---|------------------|--------------------|----------------------------|
| PROJEKTANT SPECJALNOŚCI INST. SANIT. mgr inż. Małgorzata Warcholinska | poprosz. 10/2012 | NR UPR. 34/2003/20 | STADIUM: Projekt budowlany |
| SPRACOWNIK SPECJALNOŚCI INST. SANIT. mgr inż. Joanna Stępień | 10/2012 | NR UPR. 4/89/20 | DATA: kwiecień 2013r. |
| OPRACOWAŁ: | | | NR PROJEKTU: 1:500 |
| OPRACOWAŁ: | | | NR ZLECENIA: 01/2012 |
| OPRACOWAŁ: | | | NR WERSJI: - |
| OPRACOWAŁ: | | | NR PRZEBUDOWY: 11 |

STAROSTWO POWIATOWE W PIASECZNO
Wydział Geodezji i Kartografii
Wyszczególnienie Budowlany
LESZNOWOLA, ul. Grinnej Rady Narodowej 80
05-506 Lesznówola

W obszarze oznaczonym linią...
dokonano aktualizacji treści mapy zasadniczej.
Dokumenty z pomiaru uzupełniającego przyjęto do zasobu powiatowego w dniu 14.01.2013

14.01.2013
Elżbieta G. G. G.

MAPA DO CELÓW PROJEKTOWYCH

| | |
|--|---------------------------------|
| Oznaczenie kancelaryjne pracy geodezyjnej | 1656/12 |
| Miejscowość | Stara Iwiczna |
| Jednostka ewidencyjna | 141803.2 |
| identyfikator | Lesznówola |
| Obwód ewidencyjny | 0025 |
| identyfikator | Stara Iwiczna |
| Skala mapy | 1:500 |
| Oznaczenie granic obszaru, który był przedmiotem aktu użycia | określony K. 86 |
| Oznaczenie i informacja o służebnościach gruntych mających wpływ na zagospodarowanie gruntów, zlokalizowanych w granicach projektowanej inwestycji | wykonano bez ustalenia obciążeń |
| Oznaczenie i symbol konturu użytku grunтового, który nie jest ujawniony w bazie danych ewidencyjnych i budynków | brak |

Nie wklucza się istniejących w terenie brzozych nie wykazanych na niniejszej mapie urządzeń podziemnych, które nie były zgłoszone do inwentaryzacji

PRZEDSIĘBIORSTWO USŁUG GEODEZYJNYCH **GEODETA UPRAWNIENY**
"MAPEX"
05-600 Grójec, ul. Kosciuszki 716
tel. (048) 670-32-18, 664-25-01
NIP 707-000-90-78
Wyk. awca

PEŁNOMOCNIK SPÓŁKI
Aniela Domagalska
05-600 Grójec, ul. Kosciuszki 7 m. 8
upr. G.U.G.I.K. Nr 1853
20.12.2012
Kierownik robót

7.170.21.16.1.1

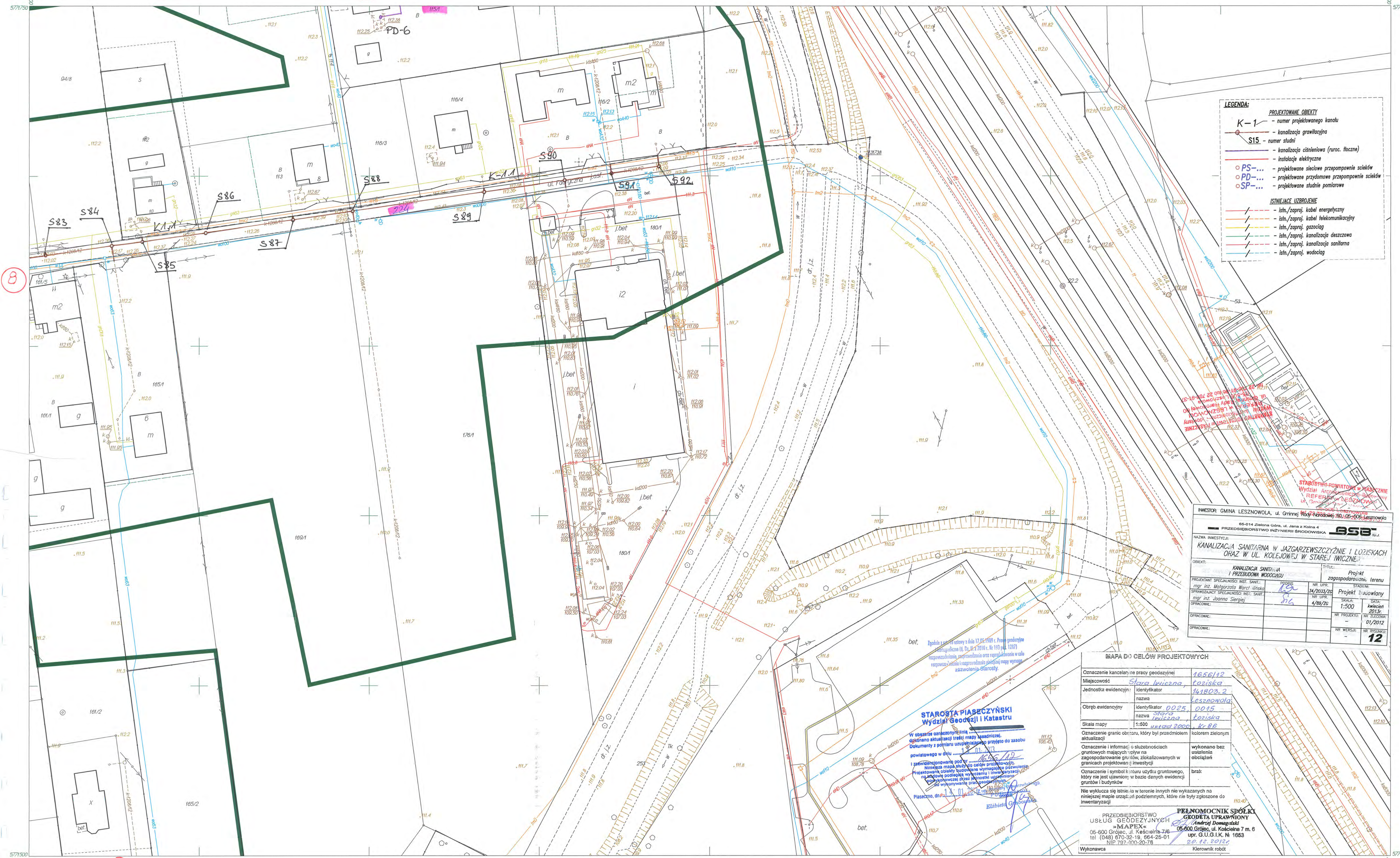
MAPA ZASADNICZA

TREŚĆ MAPY: S-U-R-E

Wzrostowo
numery drzewek
1:500

GEODETA UPRAWNIENY
Jadwiga Domagalska
Upr. nr 17854

11



LEGENDA:

| PROJEKTOWANE OBIEKTY | |
|----------------------|---|
| K-1 | - numer projektowanego kanału |
| — | - kanalizacja grawitacyjna |
| S15 | - numer studni |
| — | - kanalizacja ciśnieniowa (ruroc. tłoczne) |
| — | - instalacje elektryczne |
| PS... | - projektowane siłowe przepompownie ścieków |
| PD... | - projektowane przydomowe przepompownie ścieków |
| SP... | - projektowane studnie pomiarowe |

| ISTNIEJĄCE UZBROJENIE | |
|-----------------------|---|
| — | - istn./zaproj. kabel energetyczny |
| — | - istn./zaproj. kabel telekomunikacyjny |
| — | - istn./zaproj. gazociąg |
| — | - istn./zaproj. kanalizacja deszczowa |
| — | - istn./zaproj. kanalizacja sanitarna |
| — | - istn./zaproj. wodociąg |

INWESTOR: GMINA LESZNOWOLA, ul. Główna 60, 05-505 Lesznówola

65-014 Zielona Góra, ul. Jana z Kolna 4
PRZEDSIĘBIORSTWO INŻYNIERII ŚRODOWISKA **ISEB** s.c.

NAZWA INWESTYCJI: **KANALIZACJA SANITARNA W JAZGARZEWSCZYŹNIE I ŁOZISKACH ORAZ W UL. KOLEJOWEJ W STAREJ IWICZNE**

OBIEKT: **KANALIZACJA SANITARNA I PRZEWODNIA WODOCIĄGU**

| | | | | | |
|--|-----------------------------------|--------------|-------------|-------------|-----------------|
| PROJEKTANT SPECJALNOŚCI INST. SANIT. | mgr inż. Małgorzata Warcił-Sińska | NR LUPR. | 34/2003/205 | STADIUM: | Projekt biurowy |
| SPRZĄDZAJĄCY SPECJALNOŚCI INST. SANIT. | mgr inż. Joanna Sierpińska | NR LUPR. | 4/89/70 | SKALA: | 1:500 |
| OPRACOWAŁ: | | NR PROJEKTU: | | DATA: | Kwiecień 2012r. |
| OPRACOWAŁ: | | NR WERSJI: | | NR RYSUNKU: | 12 |

STAROSTA PIASECZYŃSKI
Wydział Geodezji i Katastru

W obszarze oznaczonym linią... dokonano aktualizacji treści mapy... Dokumenty z poprzemianki uzupełniono... powiatowego w dniu... i zaświadczono...
Niniejsza mapa... nie wymaga...
Piaseczno, dn. 2012.04.10
Elżbieta Gajda

MAPA DO CELÓW PROJEKTOWYCH

| | |
|---|--------------------------------|
| Oznaczenie kancelaryjne pracy geodezyjnej | 16561/2 |
| Miejscowość | Stara Iwiczna, Łoziska |
| Jednostka ewidencyjna | 141803.2 |
| Obręb ewidencyjny | 0025, 0015 |
| Skala mapy | 1:500 |
| Oznaczenie granic obrętu, który był przedmiotem aktualizacji | Wykonano bez ustalenia obrębów |
| Oznaczenie i informacja o służebnościach gruntowych mających wpływ na zagospodarowanie gruntu, zlokalizowanych w granicach projektowanej inwestycji | brak |
| Oznaczenie i symbol konturu użytku gruntowego, który nie jest ujawniony w bazie danych ewidencji gruntów i budynków | brak |

Nie wykazuje się istniejącej w terenie innych nie wykazanych na niniejszej mapie urządzeń podziemnych, które nie były zgłoszone do inwentaryzacji.

PRZEDSIĘBIORSTWO USŁUG GEODEZYJNYCH "MAPEX"
05-600 Grójec, ul. Kościelna 7/6
tel (048) 670-32-19, 664-25-01
NIP: 737-100-20-78
Wykonawca

PEŁNOMOCNIK SPÓŁKI GEODETA UPRAWNIONY
Andrzej Domagański
05-600 Grójec, ul. Kościelna 7 m. 6
upr. G.U.G.I.K. N 1853
2012.04.10
Kierownik robót

7.170.21.16.1.3

12

MAPA ZASADNICZA

TREŚĆ MAPY: S-U-R-E

Wskazano numery diurek

1:500

str. 14

12



14

| MAPA DO CEŁÓW PROJEKTOWYCH | |
|---|---------------------------------|
| Oznaczenie kancelaryjne pracy geodezyjnej | 1656/12 |
| Miejscowość | Lesznówola |
| Jednostka ewidencyjna | 441803-2 |
| Obwód ewidencyjny | 0015 |
| Skala mapy | 1:500 |
| Oznaczenie granic obszaru, który był przedmiotem aktualizacji | kolorem zielonym |
| Oznaczenie i informacji o służebnościach gruntowych mających wpływ na zagospodarowanie gruntów, zlokalizowanych w granicach projektowanej inwestycji | wykonano bez ustalenia obciążeń |
| Oznaczenie i symbol konturu użytku gruntowego, który nie jest ujawniony w bazie danych ewidencji gruntów i budynków | brak |
| Nie wykłóca się istnienia w terenie innych nie wykazanych na niniejszej mapie urządzeń podziemnych, które nie były zgłoszone do inwentaryzacji | |
| PRZEDSIĘBIORSTWO INŻYNIERSKIE PEŁNOMOCNIK SPÓŁKI GEODETA UPRAWNIONY JADWIGA DOMAGALSKA ul. Kościelna 7 m. 6 05-506 Lesznówola NIP 797-000-20-78 | |
| WYKONAWCA STAROSTA PIASECZYŃSKI Wydział Geodezji i Katastru | |

| LEGENDA: | |
|------------------------------|---|
| PROJEKTOWANE OBIEKTY | |
| K-1 | - numer projektowanego kanału |
| — | - kanalizacja grawitacyjna |
| S15 | - numer studni |
| — | - kanalizacja ciśnieniowa (ruroc. tłoczna) |
| — | - instalacje elektryczne |
| PS... | - projektowane sieciowe przepompownie ścieków |
| PD... | - projektowane przydomowe przepompownie ścieków |
| SP... | - projektowane studnie pomiarowe |
| ISTNIEJĄCE UZBROJENIE | |
| — | - istn./zaproj. kabel energetyczny |
| — | - istn./zaproj. kabel telekomunikacyjny |
| — | - istn./zaproj. gazociąg |
| — | - istn./zaproj. kanalizacja deszczowa |
| — | - istn./zaproj. kanalizacja sanitarna |
| — | - istn./zaproj. wodociąg |

| | |
|---|--|
| INWESTOR: GMINA LESZNOWOLA, ul. Grmnej Rady Narodowej 60, 05-506 Lesznówola | |
| 95-014 Zielona Góra, ul. Jana z Kolna 4 | |
| PRZEDSIĘBIORSTWO INŻYNIERSKIE ASB Sp. z o.o. | |
| NAZWA INWESTYCJI: KANALIZACJA SANITARNA W JAZGARZEWSCZYŹCZYŃNIE I KOŁKACH ORAZ W UL. KOLEJOWEJ W STAREJ WICZNIE | |
| OBJEKT: KANALIZACJA SANITARNA I PRZEBUDOWA WODOCIĄGU | TYTUŁ: Projekt zagospodarowania terenu |
| PROJEKTANT SPECJALNOŚCI INST. SANIT.: mgr inż. Małgorzata Warchołowska | RODZAJ: 16 |
| SPRACOWNIK SPECJALNOŚCI INST. SANIT.: mgr inż. Joanna Stergaj | NR UPR: 34/2003/Zb |
| OPRACOWAŁ: [Plik] | DATA: 4/89/ZG |
| OPRACOWAŁ: [Plik] | NR PROJEKTU: 1:500 |
| OPRACOWAŁ: [Plik] | NR ZLECZENIA: 01/2012 |
| OPRACOWAŁ: [Plik] | NR WERSJI: - |
| OPRACOWAŁ: [Plik] | NR PROJEKTU: 13 |

W obszarze oznaczonym linią...
 Dokumenty z pomiaru uzupełniającego przyjęte do zasobu powiatowego w dniu 14.01.2013
 i zaewidencjonowano pod nr...
 Niniejsza mapa służy do celów projektowych.
 Projektowane obiekty budowlane wymagające pozwolenia na budowę podlegają wycofaniu i inwentaryzacji powoławczej przez jednostki uprawnione do wykonywania prac geodezyjnych.
 Piaseczno, dn. 14.01.2013
 Z. [Plik]
 Elżbieta [Plik]

STAROSTWO POWIATOWE W PIASECZNO
 Wydział Arcitekcyjny
 REFERAT W LESZNOWOLI
 ul. Grmnej Rady Narodowej 60
 05-506 Lesznówola
 tel. 22 708-91-35 fax 22 708-91-37

STAROSTWO POWIATOWE W PIASECZNO
 Wydział Arcitekcyjny
 REFERAT W LESZNOWOLI
 ul. Grmnej Rady Narodowej 60
 05-506 Lesznówola
 tel. 22 708-91-35 fax 22 708-91-37

7.170.21.16.3.1

13

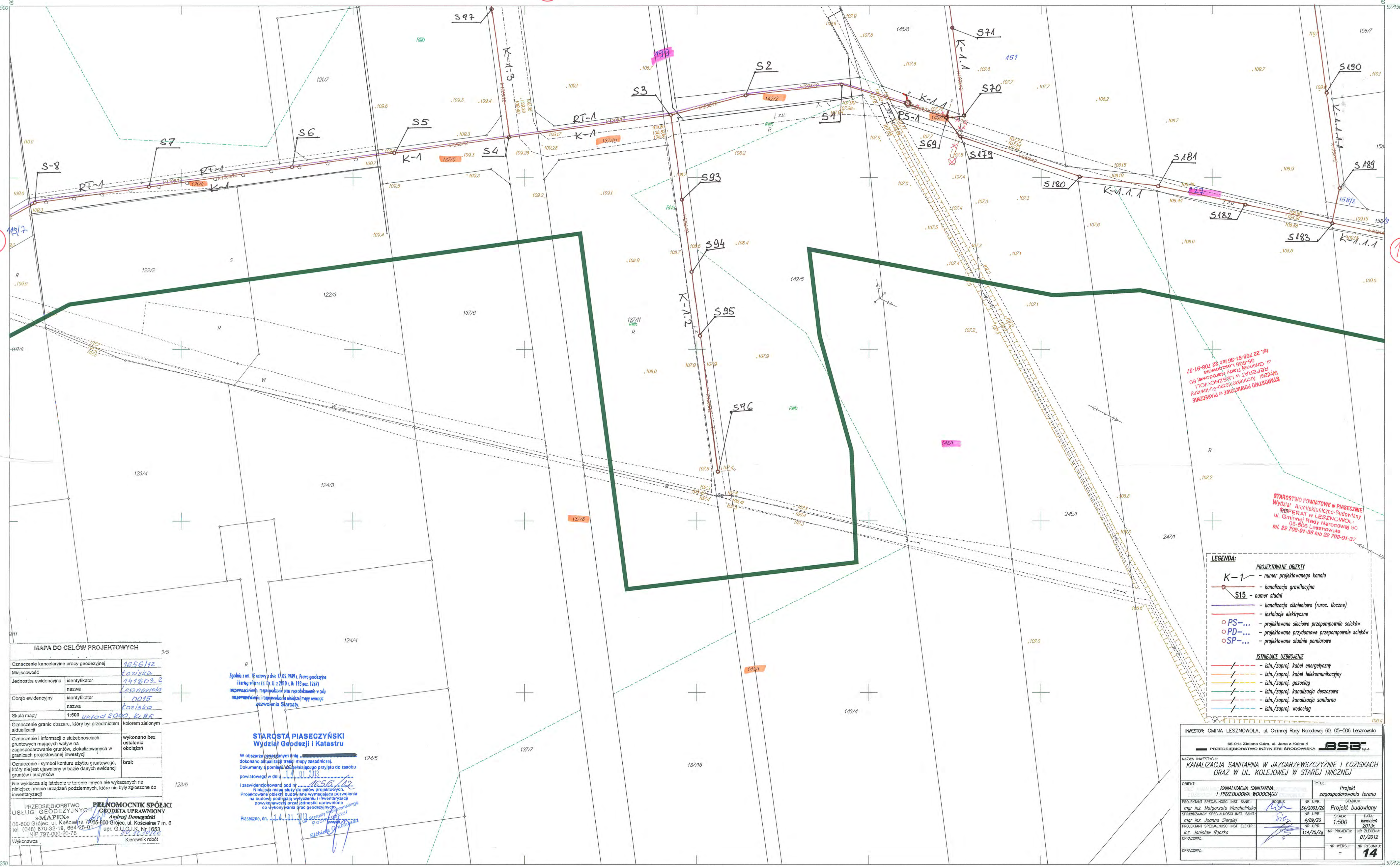
MAPA ZASADNICZA

TREŚĆ MAPY: S-U-R-E

Ważność umowy
 dzieł 1:500

GEODETA UPRAWNIONY
 Jadwiga Domagalska
 Upr. nr 17854

str. 15



MAPA DO CELÓW PROJEKTOWYCH

| | |
|--|---------------------------------|
| Oznaczenie kancelaryjne pracy geodezyjnej | 1656/12 |
| Miejscowość | Łoziska |
| Jednostka ewidencyjna | 141803-2 |
| Obszar ewidencyjny | 0015 |
| Skala mapy | 1:500 |
| Oznaczenie granic obszaru, który był przedmiotem aktualizacji | kolorem zielonym |
| Oznaczenie i informacji o służebnościach gruntowych mających wpływ na zagospodarowanie gruntów, zaliczanych w granicach projektowanej inwestycji | wykonano bez ustalenia obciążeń |
| Oznaczenie i symbol konturu użytku gruntowego, który nie jest ujawniony w bazie danych ewidencji gruntów i budynków | brak |
| Nie wyklucza się istnienia w terenie innych nie wykazanych na niniejszej mapie urządzeń podziemnych, które nie były zgłoszone do inwentaryzacji | |

PRZEDSIĘBIORSTWO USŁUG GEODEZYJNYCH «MAPEX»
 Główny uprawniony: **Andrzej Domagała**
 05-600 Grójec, ul. Kościelna 7 m. 6
 tel. (048) 670-32-19, 664-95-01
 NIP: 797-000-20-78
 Kierownik robót

STAROSTA PIASECZYŃSKI
 Wydział Geodezji i Katastru

W obszarze zielonym linią...
 dokonano aktualizacji treści mapy zasadniczej.
 Dokumenty z pomiaru...
 powiatowego w dniu...
 i zawiadecjonowany pod nr...
 Niniejszą mapę służy do celów projektowych.
 Projektowanie planów budowlanych wymaga pozwolenia na budowę podlega wytyczeniu i inwentaryzacji powyższych urządzeń przed rozpoczęciem prac geodezyjnych do wykonania prac geodezyjnych.

Piaseczno, dn. 11.01.2012

STAROSTWO POWIATOWE W PIASECZNO
 Wydział Architektury-Budowlany
 ul. Gminnej Rady Narodowej 60
 05-606 Lesznówola
 tel. 22 709-91-36 lub 22 709-91-37

STAROSTWO POWIATOWE W PIASECZNO
 Wydział Architektury-Budowlany
 ul. Gminnej Rady Narodowej 60
 05-606 Lesznówola
 tel. 22 709-91-36 lub 22 709-91-37

- LEGENDA:**
- PROJEKTOWANE OBIEKTY**
- K-1 - numer projektowanego kanału
 - kanalizacja grawitacyjna
 - S15 - numer studni
 - kanalizacja ciśnieniowa (ruroc. tłoczne)
 - instalacje elektryczne
 - PS-... - projektowane sieciowe przepompownie ścieków
 - PD-... - projektowane przydomowe przepompownie ścieków
 - SP-... - projektowane studnie pomiarowe
- ISTNIEJĄCE UZBROJENIE**
- istn./zaproj. kabel energetyczny
 - istn./zaproj. kabel telekomunikacyjny
 - istn./zaproj. gazociąg
 - istn./zaproj. kanalizacja deszczowa
 - istn./zaproj. kanalizacja sanitarna
 - istn./zaproj. wodociąg

INWESTOR: GMINA LESZNOWOLA, ul. Gminnej Rady Narodowej 60, 05-606 Lesznówola

95-014 Zielona Góra, ul. Jana z Kolna 4
SSB Sp. z o.o.
 PRZEDSIĘBIORSTWO INŻYNIERSKO-BUDOWLANE

NAZWA INWESTYCJI:
KANALIZACJA SANITARNA W JAZGARZEWSZCZYŹNIE I ŁOZISKACH ORAZ W UL. KOLEJOWEJ W STAREJ WICZNEJ

OBJEKT: KANALIZACJA SANITARNA I PRZEBUDOWA WODOCIĄGU

TYTUŁ: Projekt zagospodarowania terenu

| | | | | | |
|---|---------------------------------|--------------|------------|--------------|-------------------|
| PROJEKTANT SPECJALNOŚCI INST. SANIT.: | mgr inż. Małgorzata Warchałńska | NR UPR.: | 34/2003/26 | STADIUM: | Projekt budowlany |
| SPRAWDZAJĄCY SPECJALNOŚCI INST. SANIT.: | mgr inż. Joanna Sierogaj | NR UPR.: | 4/89/26 | SKALA: | 1:500 |
| PROJEKTANT SPECJALNOŚCI INST. ELEKTR.: | inż. Janisław Rączka | NR UPR.: | 114/75/26 | DATA: | Kwiecień 2012r. |
| OPRACOWAŁ: | | NR PROJEKTU: | | NR ZLECENIA: | 01/2012 |
| OPRACOWAŁ: | | NR WERSJI: | | NR PROJEKTU: | 14 |

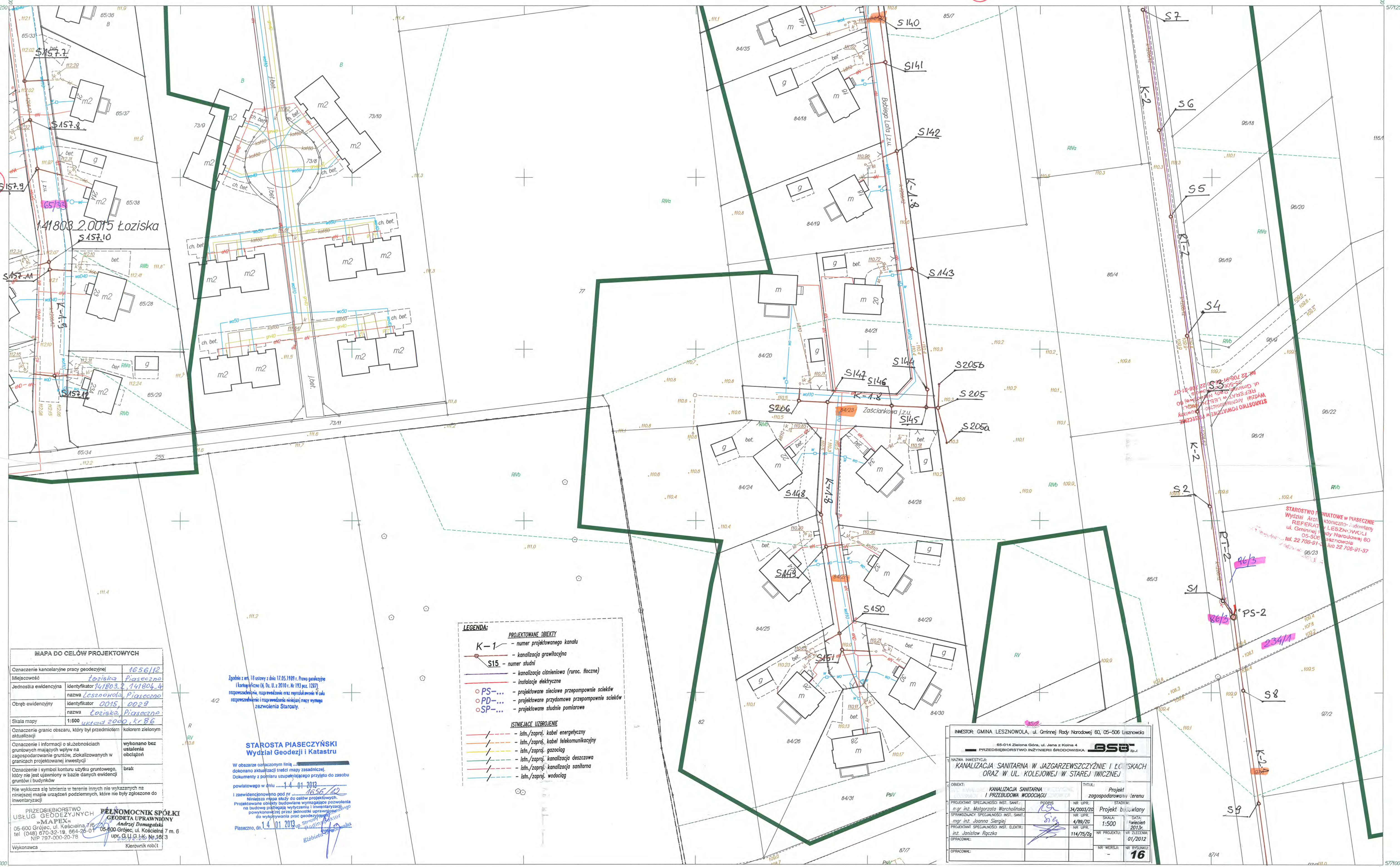
7.170.20.20.4.2

MAPA ZASADNICZA

TREŚĆ MAPY: S-U-R-E

1:500

Geodezyjny uprawniony
Andrzej Domagała
Upr. nr 17854



| MAPA DO CELÓW PROJEKTOWYCH | |
|--|---|
| Oznaczenie kancelaryjne pracy geodezyjnej | 1056112 |
| Miejscowość | Łoziska Piaseczno |
| Jednostka ewidencyjna | 141803, 141804, 4 |
| Obszar ewidencyjny | 0015, 0029 |
| Skala mapy | 1:500 |
| Oznaczenie granic obszaru, który był przedmiotem aktualizacji | kolorem zielonym |
| Oznaczenie i informacja o służebnościach gruntowych mających wpływ na zagospodarowanie gruntów, zlokalizowanych w granicach projektowanej inwestycji | wykazano bez ustalenia obciążeń |
| Oznaczenie i symbol konturu użytku gruntowego, który nie jest ujawniony w bazie danych ewidencji gruntów i budynków | brak |
| Nie wykazuje się istnienia w terenie innych nie wykazanych na niniejszej mapie urządzeń podziemnych, które nie były zgłoszone do inwentaryzacji | |
| PRZEDSIĘBIORSTWO USŁUG GEODEZYJNYCH «MAPPEX» | PEŁNOMOCNIK SPÓŁKI GEODETA UPRAWNIONY |
| 05-600 Grójec, ul. Kościelna 7/6 tel (048) 670-32-19, 664-26-01 NIP 797-000-20-78 | Andrzej Domagański ul. Kościelna 7 m. 6 ul. G. U. S. 1/5 NIP 161-3 |
| Wykonawca | Kierownik robót |

Zgodnie z art. 18 ustawy z dnia 17.05.1989 r. Prawo geodezyjne i kartograficzne (6. Dz. U. z 2010 r. Nr 193 poz. 1287) rozporządzenia, rozpraszania oraz reprodukcji w celu rozpowszechnienia i rozpowszechnienia niniejszej mapy wymaga zezwolenia Starosty.

STAROSTA PIASECZYŃSKI
Wydział Geodezji i Katastru

W obszarze oznaczonym linią dokonano aktualizacji treści mapy zasadniczej. Dokumenty z pomiaru uzupełniającego przyjęto do zasobu powiatowego w dniu 14.01.2013

16.56.112

Niniejsza mapa służy do celów projektowych. Projektowane obiekty budowlane wymagające pozwolenia na budowę podlegają wytyczeniu i inwentaryzacji, a powyższe prace wykonawca jest zobowiązany do wytyczenia i inwentaryzacji do wykonania prac geodezyjnych.

Piaseczno, dn. 14.01.2013

- LEGENDA:**
- PROJEKTOWANE OBIEKTY**
- K-1 - numer projektowanego kanału
 - kanalizacja grawitacyjna
 - S15 - numer studni
 - kanalizacja ciśnieniowa (ruroci. iloczne)
 - instalacje elektryczne
 - PS-... - projektowane sieciowe przepompownie ścieków
 - PD-... - projektowane przydomowe przepompownie ścieków
 - SP-... - projektowane studnie pomiarowe
- ISTNIEJĄCE UZIEROZENIE**
- istn./zapr. kabel energetyczny
 - istn./zapr. kabel telekomunikacyjny
 - istn./zapr. gazociąg
 - istn./zapr. kanalizacja deszczowa
 - istn./zapr. kanalizacja sanitarna
 - istn./zapr. wodociąg

| | |
|--|---|
| INWESTOR | GMINA LESZNOWOLA, ul. Gminnej Rady Narodowej 60, 05-506 Lesznówola |
| ADRES | 65-014 Zielona Góra, ul. Jana z Kolna 4 |
| PRZEDSIĘBIORSTWO INŻYNIERII BUDOWLANEJ | BSB |
| NAZWA INWESTYCJI | KANALIZACJA SANITARNA W JAZGARZEWSZCZYŹNIE I ŁOZISKACH ORAZ W UL. KOLEJOWEJ W STAREJ IWICZNEJ |
| OBJEKT | KANALIZACJA SANITARNA I PRZEBUDOWA WODOCIĄGU |
| TYTUŁ | Projekt zagospodarowy terenu |
| PROJEKTANT SPECJALNOŚCI INST. SANIT. | mgr inż. Małgorzata Warchołńska |
| SPRZĄDZAJĄCY SPECJALNOŚCI INST. SANIT. | mgr inż. Joanna Stępień |
| PROJEKTANT SPECJALNOŚCI INST. ELEKTR. | inż. Józef Rączka |
| OPRACOWAŁ | |
| OPRACOWAŁ | |
| NR WERSJI | 16 |
| NR PRZESŁANIA | |
| DATA | 01/2012 |
| NR UPR. | 34/2003/ZG |
| NR UPR. | 4/88/ZG |
| NR PROJEKTU | 114/75/Z |
| SKALA | 1:500 |
| STADIUM | Projekt bilansowy |

Napisano numery działek

GEODETA UPRAWNIONY
Jadwiga Domagańska
Upr. nr 17854

INWESTOR: GMINA LESZNOWOLA, ul. Grinnej Rady Narodowej 60, 05-506 Lesznowola

65-014 Zielona Góra, ul. Jana z Kolna 4
 PRZEDSIĘBIORSTWO INŻYNIERII ŚRODOWISKA **BSB** Sp.J.

NAZWA INWESTYCJI:
KANALIZACJA SANITARNA W JAZGARZEW SZCZYŹNIE I ŁOZISKACH ORAZ W UL. KOLEJOWEJ W STAREJ IWICZNEJ

OBJEKT: **KANALIZACJA SANITARNA I PRZEBUDOWA WODOCIĄGU** TYTUŁ: **Projekt zagospodarowania terenu**

| | | | | | |
|---|----------------------------------|----------|------------|--------------|-------------------|
| PROJEKTANT SPECJALNOŚCI INST. SANIT.: | mgr inż. Małgorzata Warchołińska | NR UPR.: | 34/2003/ZG | STADIUM: | Projekt budowlany |
| SPRAWDZAJĄCY SPECJALNOŚCI INST. SANIT.: | mgr inż. Joanna Siergiej | NR UPR.: | 4/89/ZG | SKALA: | 1:500 |
| OPRACOWAŁ: | | | | DATA: | kwiecień 2013r. |
| | | | | NR PROJEKTU: | - |
| | | | | NR ZLECENIA: | 01/2012 |
| | | | | NR WERSJI: | - |
| | | | | NR RYSUNKU: | 17 |

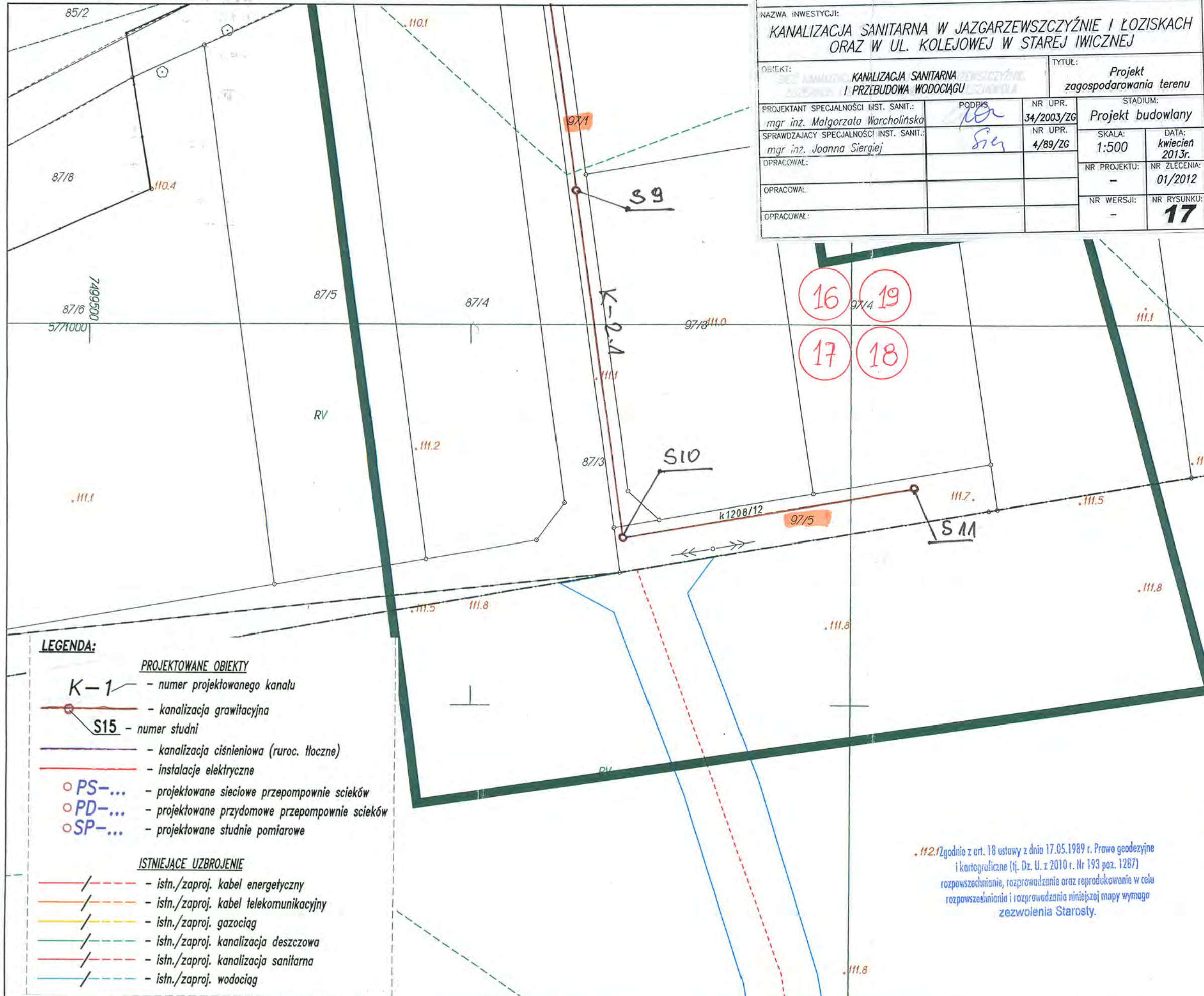
MAPA DO CELÓW PROJEKTOWYCH

| | |
|--|---------------------------------|
| Oznaczenie kancelaryjne pracy geodezyjnej | 1656/12 |
| Miejscowość | Łowiska |
| Jednostka ewidencyjna | 141803-2 |
| Wydział Architektury i Inżynierii Środowiska | Lesznowola |
| Obręb ewidencyjny | 0015 |
| ul. Grinnej Rady Narodowej 60 | Łowiska |
| tel. 22 708-91-36 | ul. Kronsztadt 86 |
| Skala mapy | 1:500 |
| Oznaczenie granic obszaru, który był przedmiotem aktualizacji | kolorem zielonym |
| Oznaczenie i informacji o służebnościach gruntowych mających wpływ na zagospodarowanie gruntów, zlokalizowanych w granicach projektowanej inwestycji | wykonano bez ustalenia obciążeń |
| Oznaczenie i symbol konturu użytku gruntowego, który nie jest ujawniony w bazie danych ewidencji gruntów i budynków | brak |

Nie wyklucza się istnienia w terenie innych nie wykazanych na niniejszej mapie urządzeń podziemnych, które nie były zgłoszone do inwentaryzacji

PRZEDSIĘBIORSTWO PEŁNOMOCNIK SPÓŁKI
 SŁUG GEODEZYJNYCH
»MAPEX«
 Andrzej Domagański
 15-600 Grójec, ul. Kościelna 7b
 tel. (048) 670-32-19, 664-25-00
 NIP 797-000-20-78 upr. G.U.G.I.K. 1653

Wykonawca _____ Kierownik robót _____



- LEGENDA:**
- PROJEKTOWANE OBIEKTY**
- K-1 - numer projektowanego kanału
 - - kanalizacja grawitacyjna
 - S15 - numer studni
 - - kanalizacja ciśnieniowa (ruroc. tłoczne)
 - - instalacje elektryczne
 - PS-... - projektowane sieciowe przepompownie ścieków
 - PD-... - projektowane przydomowe przepompownie ścieków
 - SP-... - projektowane studnie pomiarowe
- ISTNIEJĄCE UZBROJENIE**
- / - - istn./zaproj. kabel energetyczny
 - / - - istn./zaproj. kabel telekomunikacyjny
 - / - - istn./zaproj. gazociąg
 - / - - istn./zaproj. kanalizacja deszczowa
 - / - - istn./zaproj. kanalizacja sanitarna
 - / - - istn./zaproj. wodociąg

Zgodnie z art. 18 ustawy z dnia 17.05.1989 r. Prawo geodezyjne i kartograficzne (tj. Dz. U. z 2010 r. Nr 193 poz. 1287) rozpowszechnianie, rozprowadzanie oraz reprodukowanie w celu rozpowszechniania i rozprowadzania niniejszej mapy wymaga zezwolenia Starosty.

STAROSTA PIASECZYŃSKI
 Wydział Geodezji i Katastru

W obszarze oznaczonym linią dokonano aktualizacji treści mapy zasadniczej. Dokumenty z pomiaru uzupełniającego przyjęto do zasobu powiatowego w dniu 14/01/2013 r. i zaewidencjonowano pod nr 1656/12. Niniejsza mapa służy do celów projektowych. Projektowane obiekty budowlane wymagające pozwolenia na budowę podlegają wytyczeniu i inwentaryzacji powykonawczej przez jednostki uprawnione do wykonywania prac geodezyjnych.

Piaseczno, dn. 14.01.2013 r. Starosta Piaseczyński
 Podpis: _____
 Elżbieta Grabowska

str. 19

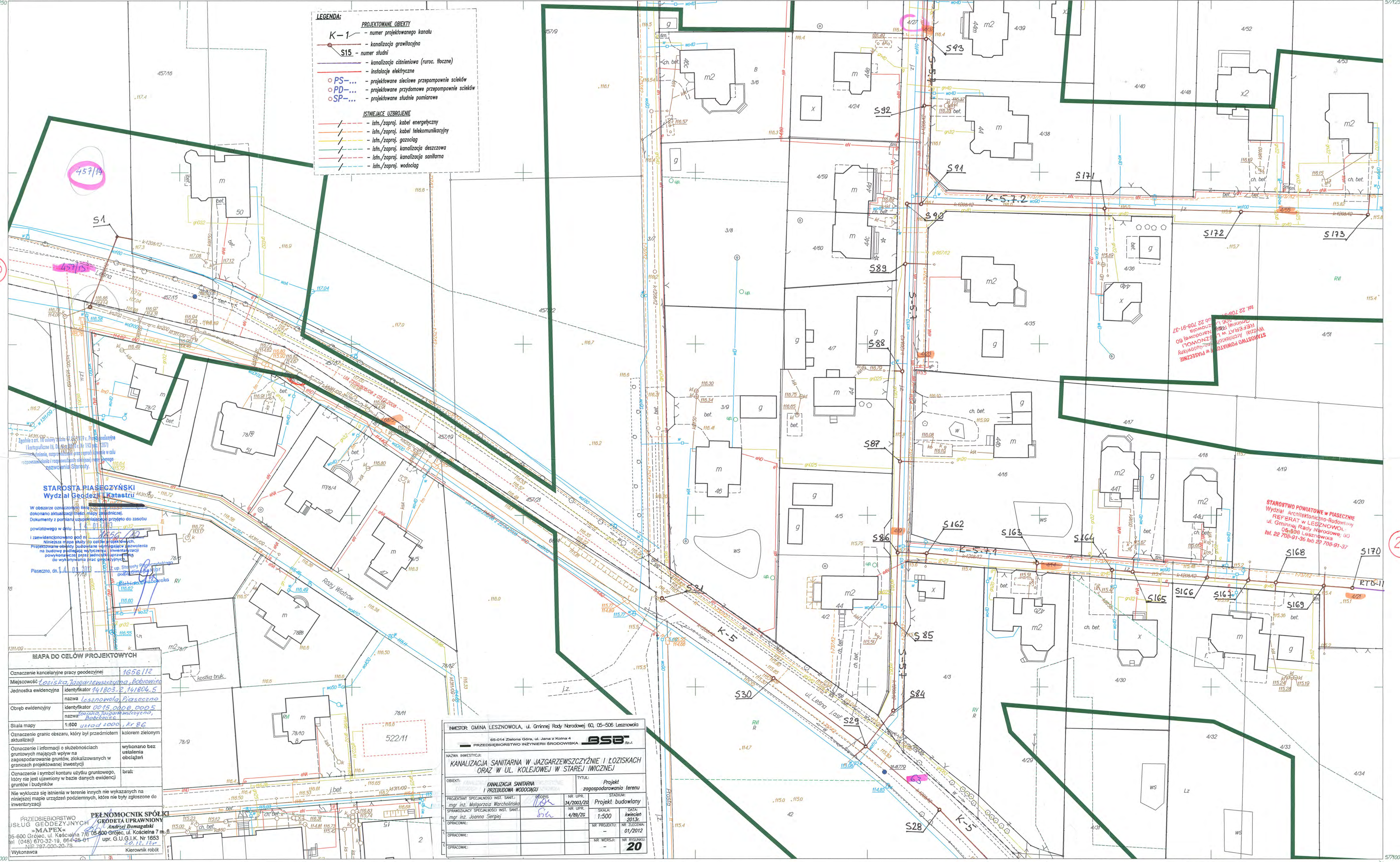
LEGENDA:

PROJEKTOWANE OBIEKTY

- K-1 - numer projektowanego kanału
- kanalizacja grawitacyjna
- S15 - numer studni
- kanalizacja ciśnieniowa (ruroc. Iloczne)
- instalacja elektryczna
- PS-... - projektowane sieciowe przepompownie ścieków
- PD-... - projektowane przydomowe przepompownie ścieków
- SP-... - projektowane studnie pomiarowe

ISTNIEJĄCE UZBROJENIE

- istn./zaproj. kabel energetyczny
- istn./zaproj. kabel telekomunikacyjny
- istn./zaproj. gazociąg
- istn./zaproj. kanalizacja deszczowa
- istn./zaproj. kanalizacja sanitarna
- istn./zaproj. wodociąg



STAROSTA PIASECZYŃSKI
Wydział Geodezji i Katastru

W obszarze oznaczonym kolorem zielonym na niniejszej mapie dokonano aktualizacji stanu faktycznego. Dokumenty z pobrania uzgodnień przyjęto do zasobu powiatowego w dniu 14.09.2012 r.

Niniejsza mapa służy celom projektowym. Projektowane obiekty budowlane wymagają pozwolenia na budowę, natomiast wykopiska i instalacje powykonawcze przez jednostki uprawnione do wykonywania prac geodezyjnych.

Piaseczno, dn. 14.09.2012 r. Starosta Piaseczyński

MAPA DO CELÓW PROJEKTOWYCH

| | |
|--|---|
| Oznaczenie kancelaryjne pracy geodezyjnej | 1656112 |
| Miejscowość | Łozińska Zagorzewszczyzna, Bobowice |
| Jednostka ewidencyjna | identyfikator 441803-2, 441804-5 |
| Obszr ewidencyjny | nazwa Lesznówola, Piaseczno identyfikator 2015.0008.000.5 nazwa Łozińska Zagorzewszczyzna, Bobowice |
| Skala mapy | 1:500 układ 2000, kr 86 |
| Oznaczenie granic obszaru, który był przedmiotem aktualizacji | kolorem zielonym |
| Oznaczenie i informacji o służebnościach gruntowych mających wpływ na zagospodarowanie gruntów, zlokalizowanych w granicach projektowanej inwestycji | wykonano bez ustalania obciążeń |
| Oznaczenie i symbol konturu użytku gruntowego, który nie jest ujawniony w bazie danych ewidencji gruntów i budynków | brak |
| Nie wykazuje się istnienia w terenie innych nie wykazanych na niniejszej mapie urządzeń podziemnych, które nie były zgłoszone do inwentaryzacji | |

INWESTOR: GMINA LESZNOWOLA, ul. Główna 3, 05-506 Lesznówola

69-014 Zielona Góra, ul. Jana 3, 04-104 Zielona Góra

PRZEDSIĘBIORSTWO INŻYNIERII BUDOWLANA **BSB** Sp. z o.o.

NAZWA INWESTYCJI: **KANALIZACJA SANITARNA W JAZGARZEWSZCZYŹNIE I ŁOZISKACH ORAZ W UL. KOLEJOWEJ W STAREJ WICZNEJ**

OBJEKT: **KANALIZACJA SANITARNA I PRZEBUDOWA WODOCIĄGU**

TYTUŁ: **Projekt zagospodarowania terenu**

| | | | | | | | |
|---|----------------------------------|------------|-----------------|---------------|------------|--------------|-------------------|
| PROJEKTANT SPECJALNOŚCI INST. SANIT.: | mgr inż. Małgorzata Warcholińska | PODPIS: | [Podpis] | NR UPR.: | 34/2003/26 | STADIUM: | Projekt budowlany |
| SPRAWDZAJĄCY SPECJALNOŚCI INST. SANIT.: | mgr inż. Joanna Stergia | PODPIS: | [Podpis] | NR UPR.: | 4/89/26 | SKALA: | 1:500 |
| OPRACOWAŁ: | | DATA: | kwiecień 2013r. | NR PROJEKTU: | | NR ZLECENIA: | 01/2012 |
| OPRACOWAŁ: | | NR WERSJI: | | NR WYKONANIA: | | | 20 |

7.170.20.19.4.4

22

MAPA ZASADNICZA

TREŚĆ MAPY: S-U-R-E

24

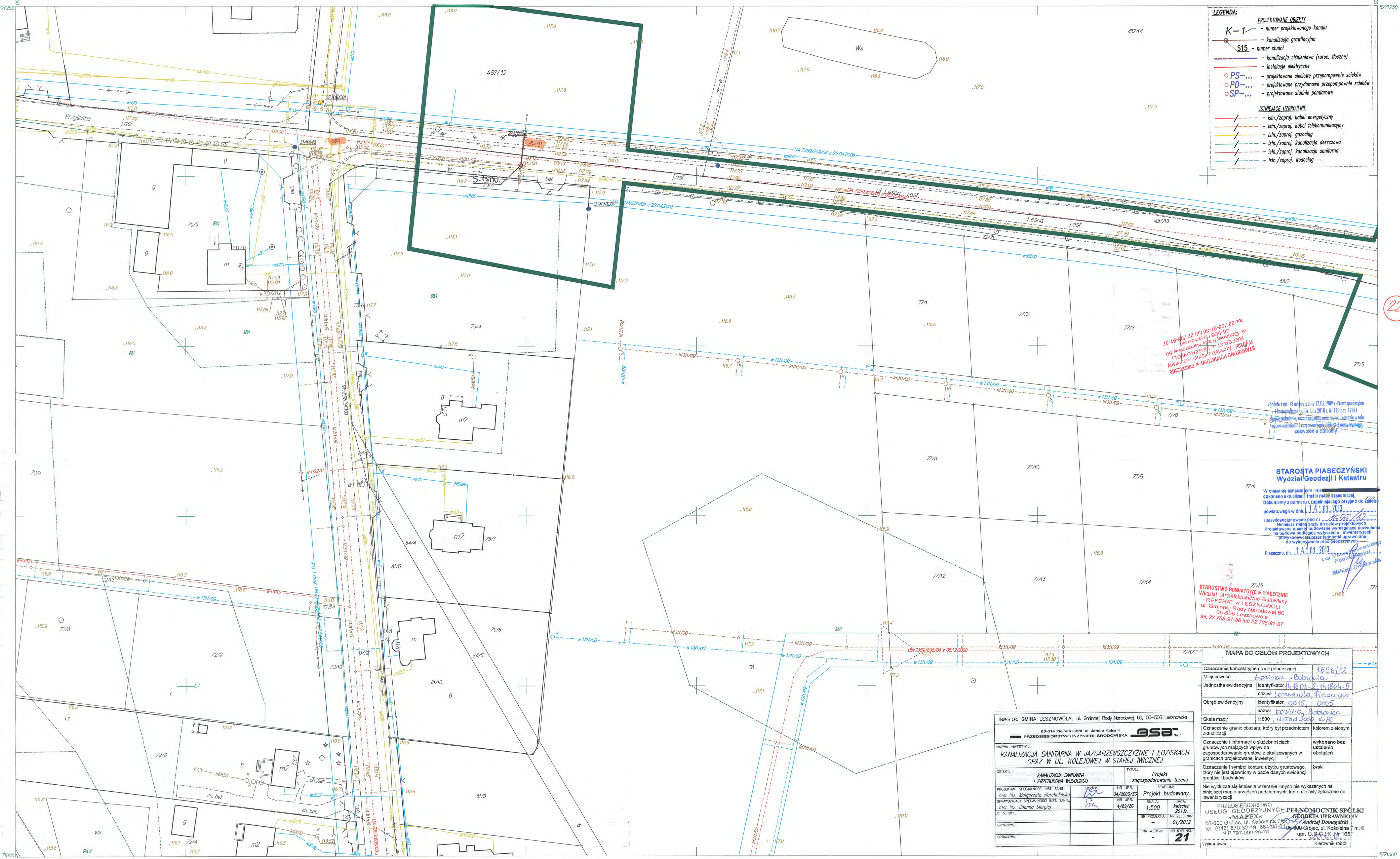
kompletno numery druzek

GEODETA UPRAWNIONY
Jadwiga Domagańska
Up. nr 17854

1:500

Rys.20

str.22



LEGENDA:

PROJEKTOWANE OBIEKTY

- K-1 - numer projektowanego kanału
- kanalizacja grawitacyjna
- S15 - numer studni
- kanalizacja ciśnieniowa (ruroc. tłoczne)
- instalacje elektryczne
- PS-... - projektowane sieciowe przepompownie ścieków
- PD-... - projektowane przydomowe przepompownie ścieków
- SP-... - projektowane studnie pomiarowe

ISTNIEJĄCE UZBROJENIE

- istn./zaproj. kabel energetyczny
- istn./zaproj. kabel telekomunikacyjny
- istn./zaproj. gazociąg
- istn./zaproj. kanalizacja deszczowa
- istn./zaproj. kanalizacja sanitarna
- istn./zaproj. wodociąg

tel. 22 708-91-36 lub 22 708-91-37
 ul. Gminnej Rady Narodowej 60
 LESZNOWOLA
 STAROSTWO POWIATOWE W PIASECZNE

Zgodnie z art. 18 ustawy z dnia 17.05.1989 r. Prawo geodezyjne i katastralne (Dz. U. z 2010 r. Nr 193 poz. 1287) w sprawie wyznaczenia i aktualizacji granic nieruchomości, w szczególności w celu wyznaczenia granic nieruchomości w całości i częściowo (z wyjątkiem części nieruchomości) - zezwolenia Starosty.

STAROSTA PIASECZYŃSKI
 Wydział Geodezji i Katastru

W obszarze oznaczonym liniami zielonymi dokonano aktualizacji treści mapy zasadniczej. Dokumenty z pomiaru uzupełniającego przyjęto do 54400 powiatowego w dniu 14.01.2013 z zezwoleniem pod nr 1656/12. Niniejsza mapa służy do celów projektowych. Projektowane obiekty budowlane wymagają pozwolenia na budowę podlegają wytyczeniu i inwentaryzacji pomiarowej. Szczegółowe informacje do wytyczenia granic geodezyjnych. Piaseczno, dn. 14.01.2013

STAROSTWO POWIATOWE W PIASECZNE
 Wydział Architektury Budowlanej
 REFERAT W LESZNOWOLI
 ul. Gminnej Rady Narodowej 60
 Lesznówola
 tel. 22 708-91-36 lub 22 708-91-37

| | | | |
|--|---|--|---------------------------------|
| INWESTOR: GMINA LESZNOWOLA, ul. Gminnej Rady Narodowej 60, 05-506 Lesznówola | | PRZEDSIĘBIORSTWO INŻYNIERII ŚRODOWISKA ESB sp. z o.o. | |
| NAZWA INWESTYCJI: KANALIZACJA SANITARNA W JAZGARZEWSZCZYNIE I ŁOZISKACH ORAZ W UL. KOLEJOWEJ W STAREJ IWICZNEJ | | | |
| OBJEKT: | kanalizacja sanitarna i przydomowa wodociąg | TYTUŁ: | Projekt zagospodarowania terenu |
| PROJEKTANT SPECJALNOŚCI INST. SANIT.: | mgr inż. Małgorzata Warcholiska | NR UPR.: | 34/2003/ZG |
| SPRZĄDZAJĄCY SPECJALNOŚCI INST. SANIT.: | mgr inż. Joanna Sięgała | NR UPR.: | 4/89/ZG |
| OPRACOWAŁ: | | NR PROJEKTU: | 1:500 |
| OPRACOWAŁ: | | NR WERSJI: | 01/2012 |
| | | NR REZERWU: | 21 |

| | |
|--|-----------------------------------|
| MAPA DO CELÓW PROJEKTOWYCH | |
| Oznaczenie kancelaryjne pracy geodezyjnej | 1656/12 |
| Miejscowość | Lesznówola, Bobowice |
| Jednostka ewidencyjna | identyfikator 141802, 2, 141804-5 |
| nazwa | Lesznówola Piaseczno |
| Obręb ewidencyjny | identyfikator 0045, 0005 |
| nazwa | Bobowice, Bobowice |
| Skala mapy | 1:600 ul. Władysława K. 86 |
| Oznaczenie granic obszaru, który był przedmiotem aktualizacji | kolorem zielonym |
| Oznaczenie i informacji o skuteknościach gruntowych mających wpływ na zagospodarowanie gruntów, zlokalizowanych w granicach projektowanej inwestycji | wykonano bez ustalenia obciążeni |
| Oznaczenie i symbol konturu gruntowego, który nie jest uwzględniony w bazie danych ewidencyjnych gruntów i budynków | brak |
| nie wykłuczają się tereny innych nie wykazanych na niniejszej mapie urządzeń podziemnych, które nie były zgłoszone do inwentaryzacji | |
| PRZEDSIĘBIORSTWO PEŁNOMOCNIK SPÓŁKI USŁUG GEODEZYJNYCH »MAPEX« 05-500 Grójec, ul. Kościelna 7/85 tel (048) 870-32-19, 864-35-03, 05-600 Grójec, ul. Kościelna 1 m. 6 NIP 797-000-30-75 upr. G. B. G. K. Nr 185 Wykonawca: Kierownik robót | |

7.170.20.19.4.3

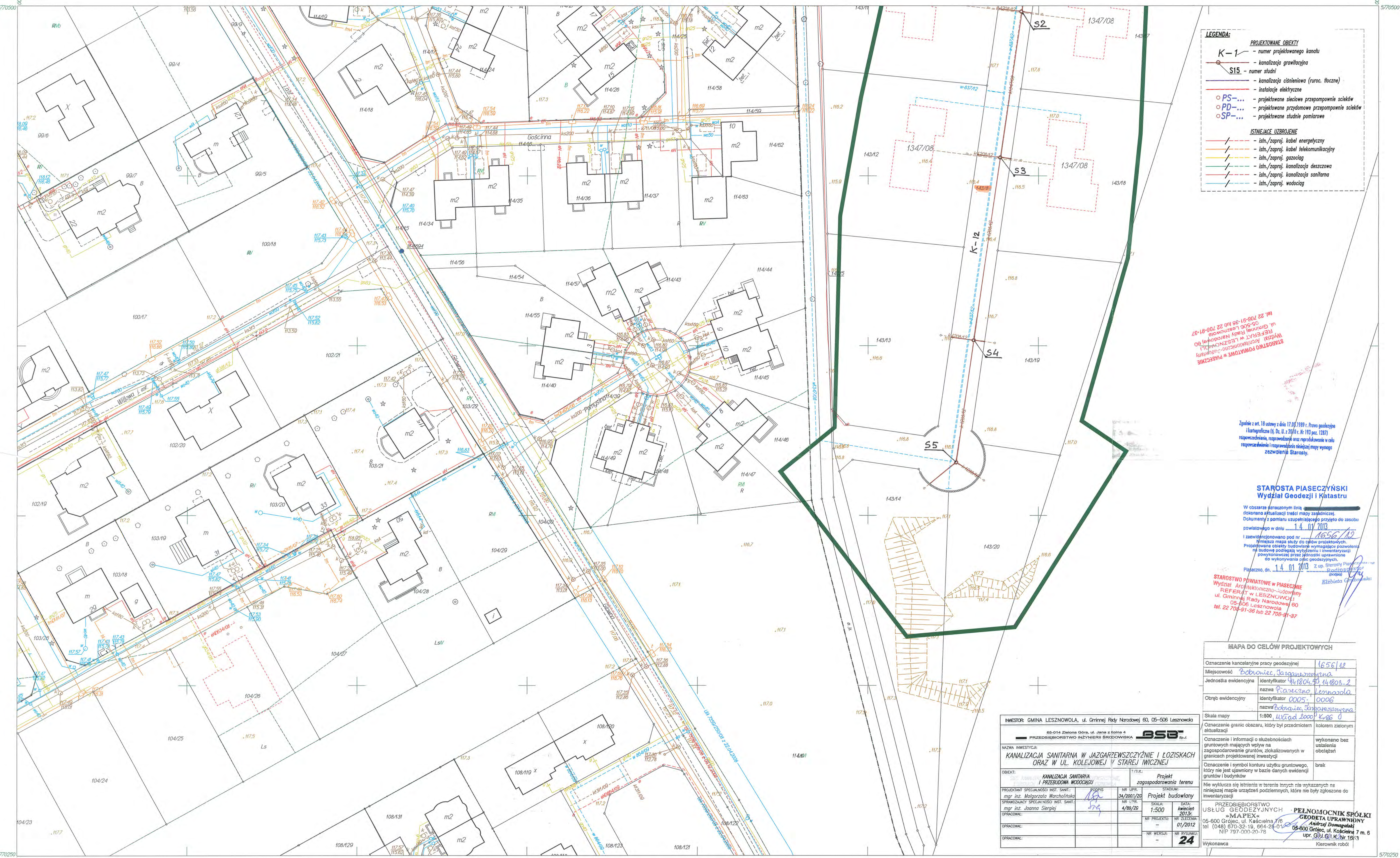
23

MAPA ZASADNICZA

TREŚĆ MAPY: S-U-R-E

1:500

str. 23



LEGENDA:

PROJEKTOWANE OBIEKTY

- K-1 - numer projektowanego kanału
- kanalizacja grawitacyjna
- S15 - numer studni
- kanalizacja ciśnieniowa (ruroc. tłoczne)
- instalacje elektryczne
- PS... - projektowane sieciowe przepompownie ścieków
- PD... - projektowane przydomowe przepompownie ścieków
- SP... - projektowane studnie pomiarowe

ISTNIEJĄCE UZBROJENIE

- istn./zaproj. kabel energetyczny
- istn./zaproj. kabel telekomunikacyjny
- istn./zaproj. gazociąg
- istn./zaproj. kanalizacja deszczowa
- istn./zaproj. kanalizacja sanitarna
- istn./zaproj. wodociąg

tel. 22 708-91-36 lub 22 708-91-37
 ul. Gminnej Rady Narodowej 60
 WYDZIAŁ ARCHITEKTURY I INŻYNIERIA
 REFERAT W LESZNOWOLI

Zgodnie z art. 18 ustawy z dnia 17.07.1993 r. Prawo geodezyjne i kartograficzne (t. Dz. U. z 2010 r. Nr 153 poz. 1287) rozpowszechnianie, rozpraszanie oraz reprodukcje w celu rozpowszechniania i rozpowszechniania niniejszej mapy wymaga zezwolenia Starosty.

**STAROSTA PIASECZYŃSKI
Wydział Geodezji i Katastru**

W obszarze oznaczonym linią zieloną dokonana aktualizacja treści mapy zasadniczej. Dokumenty z pomiaru uzupełniającego przyjęto do zasobu powiatowego w dniu 14.01.2013 r. i zawiadomiono o tym nr 1656/12. Wnieśli mapę służącą do celów projektowych. Projektowane obszary budowlane wymagające pozwoleń na budowę podlegały wytyczeniu i inwentaryzacji powykonawczej przez jednostki uprawnione do wykonywania prac geodezyjnych. Piaseczno, dn. 14.01.2013 r. Starosta Piaseczny

STAROSTWO POWIATOWE W PIASECZNYM
 Wydział Architektury i Inżynierii
 REFERAT W LESZNOWOLI
 ul. Gminnej Rady Narodowej 60
 05-605 Lesznówola
 tel. 22 708-91-36 lub 22 708-91-37

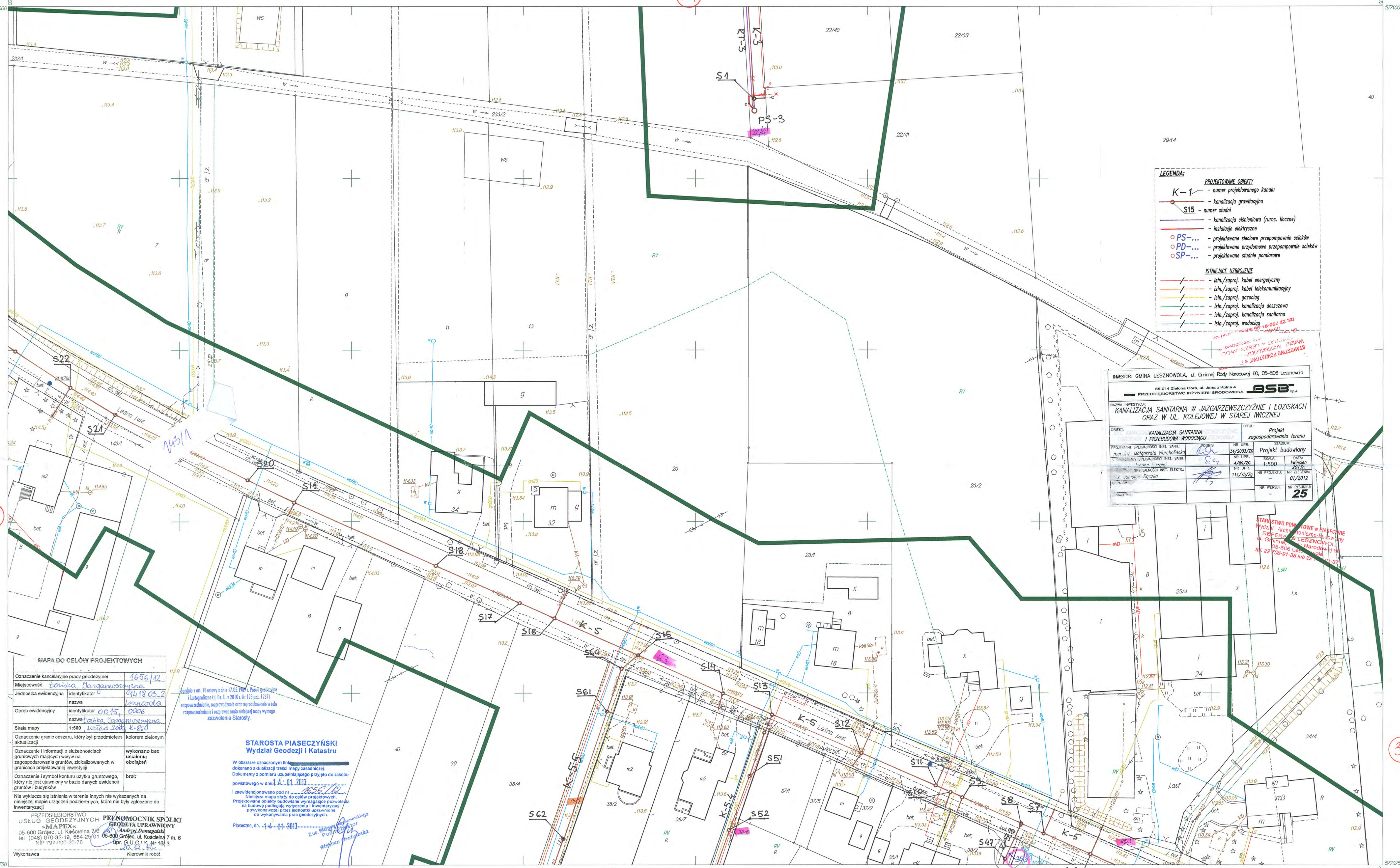
MAPA DO CELÓW PROJEKTOWYCH

| | |
|---|---|
| Oznaczenie kancelaryjne pracy geodezyjnej | 1656/12 |
| Miejscowość | Bobrowiec, Jagaszewszczyzna |
| Jednostka ewidencyjna | identyfikator 41804, 43, 44, 803, 2 |
| Obsz. ewidencyjny | nazwa Piaseczno, Lesznówola identyfikator 0005, 0006 |
| Skala mapy | 1:500 nazwa Mapa 2000, Krys 0 |

| | | | | | |
|---|------------------|---|----------------------|---|--|
| INWESTOR: GMINA LESZNOWOLA, ul. Gminnej Rady Narodowej 60, 05-506 Lesznówola | | 65-014 Zielona Góra, ul. Jana z Kolna 4 | | PRZEDSIĘBIORSTWO INŻYNIERII ŚRODOWISKA BSB Sp. z o.o. | |
| NADZORCA INWESTYCJI: KANALIZACJA SANITARNA W JAZGARZEWSZCZYŹNIE I ŁOZISKACH ORAZ W UL. KOLEJOWEJ W STAREJ WICZNEJ | | | | | |
| OBJEKT: KANALIZACJA SANITARNA I PRZEKŁADNIA WODOCIĄGU | | Projekt zagospodarowania terenu | | | |
| PROJEKTANT SPECJALNOŚCI INST. SANIT.: mgr inż. Małgorzata Warcholinska | PODPIS: [Podpis] | NR UPB: 34/200/20 | Projekt budowlany | | |
| SPRACZUJĄCY SPECJALNOŚCI INST. SANIT.: mgr inż. Joanna Stargiej | PODPIS: [Podpis] | NR WSK: 4/89/26 | SKALA: 1:500 | DATA: kwiecień 2013r. | |
| OPRACOWAL: [Podpis] | | | NR PROJEKTU: 01/2012 | PRZEDSIĘBIORSTWO USŁUG GEODEZYJNYCH «MAPEX» | |
| OPRACOWAL: [Podpis] | | | NR WERSJI: - | PEŁNOMOCNIK SPÓŁKI GEODETA UPRAWNIENY Andrzej Domagała | |
| | | | | 05-600 Grójec, ul. Kościelna 7/6 tel. (048) 670-32-19, 604-24-03-50 NIP 797-000-20-78 upr. G. U. 1. K. Nr. 161/3 | |

Wykonawca: Kierownik robót

21



LEGENDA:

| PROJEKTOWANE OBIEKTY | |
|----------------------|---|
| K-1 | - numer projektowanego kanału |
| - | - kanalizacja grawitacyjna |
| S15 | - numer studni |
| - | - kanalizacja ciśnieniowa (ruroc. tłoczne) |
| - | - instalacje elektryczne |
| PS... | - projektowane sieciowe przepompownie ścieków |
| PD... | - projektowane przydomowe przepompownie ścieków |
| SP... | - projektowane studnie pomiarowe |

| ISTNIĄCE UZBROJENIE | |
|---------------------|--|
| - | - istn./zapoj. kabel energetyczny |
| - | - istn./zapoj. kabel telekomunikacyjny |
| - | - istn./zapoj. gazociąg |
| - | - istn./zapoj. kanalizacja deszczowa |
| - | - istn./zapoj. kanalizacja sanitarne |
| - | - istn./zapoj. wodociąg |

INWESTOR: GMINA LESZNOWOLA, ul. Grinnej Rady Narodowej 60, 05-506 Lesznówola

PRZEDSIĘBIORSTWO INŻYNIERSKIE BRODOWICKA **BSB** Sp. z o.o.

NAZWA INWESTYCJI: KANALIZACJA SANITARNA W JAZGARZEWSZCZYŹNIE I ŁOZISKACH ORAZ W UL. KOLEJOWEJ W STAREJ WICZNEJ

| | | | |
|--|---|--------------|---------------------------------|
| OBIEKT: | KANALIZACJA SANITARNA I PRZEPOMPOWANIE TERENU | TYTUŁ: | Projekt zagospodarowania terenu |
| PROJEKTANT SPECJALNOŚCI INST. SANIT.: | mgr inż. Małgorzata Warcholisńska | NR DZR: | 34/2003/26 |
| PROJEKTANT SPECJALNOŚCI INST. SANIT. (pomocnik): | mgr inż. Lesław Stępień | NR UPD: | 4/89/26 |
| PROJEKTANT SPECJALNOŚCI INST. ELEKTR.: | mgr inż. Jacek Rępcza | NR UPD: | 114/75/26 |
| OPRACOWANIE: | | NR PROJEKTU: | NR 1755/04 |
| REALIZACJA: | | NR WERSJI: | NR 25 |

MAPA DO CELÓW PROJEKTOWYCH

| | |
|--|---------------------------------|
| Oznaczenie kancelaryjne pracy geodezyjnej | 1656/12 |
| Miejscowość | Łoziska Jagarzewskie |
| Jednostka ewidencyjna | 1418.05.2 |
| Obręb ewidencyjny | 0015/006 |
| Skala mapy | 1:500 |
| Oznaczenie granic obszaru, który był przedmiotem aktualizacji | kolorem zielonym |
| Oznaczenia i informacje o służebnościach gruntowych mających wpływ na zagospodarowanie gruntów, zlokalizowanych w granicach projektowanej inwestycji | wykonano bez ustalenia obciążeń |
| Oznaczenia i symbol konturu użytku gruntowego, który nie jest ujawniony w bazie danych ewidencyjnych gruntów i budynków | brak |

PRZEDSIĘBIORSTWO INŻYNIERSKIE BRODOWICKA **BSB** Sp. z o.o.
 ul. Grinnej Rady Narodowej 60, 05-506 Lesznówola
 tel. (048) 870-32-19, 864-25-01
 NIP 787-000-20-78
 KIEROWNIK PRAC
 inż. Andrzej Domagała
 ul. Kościelna 7 m. 6, 05-500 Grojec
 tel. (048) 870-32-19, 864-25-01
 NIP 787-000-20-78
 KIEROWNIK PRAC
 inż. Andrzej Domagała

STAROSTA PIASECZYŃSKI
Wydział Geodezji i Katastru

W obszarze oznaczonym linią... dokonano aktualizacji treści mapy zasadniczej. Dokumenty z pomiaru uśredniającego przyjęto do zasobu powiatowego w dniu 14.01.2017.

Niniejsza mapa służy do celów projektowych. Projektowane obiekty budowlane wymagające pozwolenia na budowę podlegają wyłączeniu i inwentaryzacji powykonawczej przez jednostkę sprawozdawczą do wykonywania prac geodezyjnych.

Piaseczno, dn. 14.01.2017

7.170.20.25.1.1

27

28 MAPA ZASADNICZA

TREŚĆ MAPY: S-U-R-E

Numerowo numary dierek 1:500

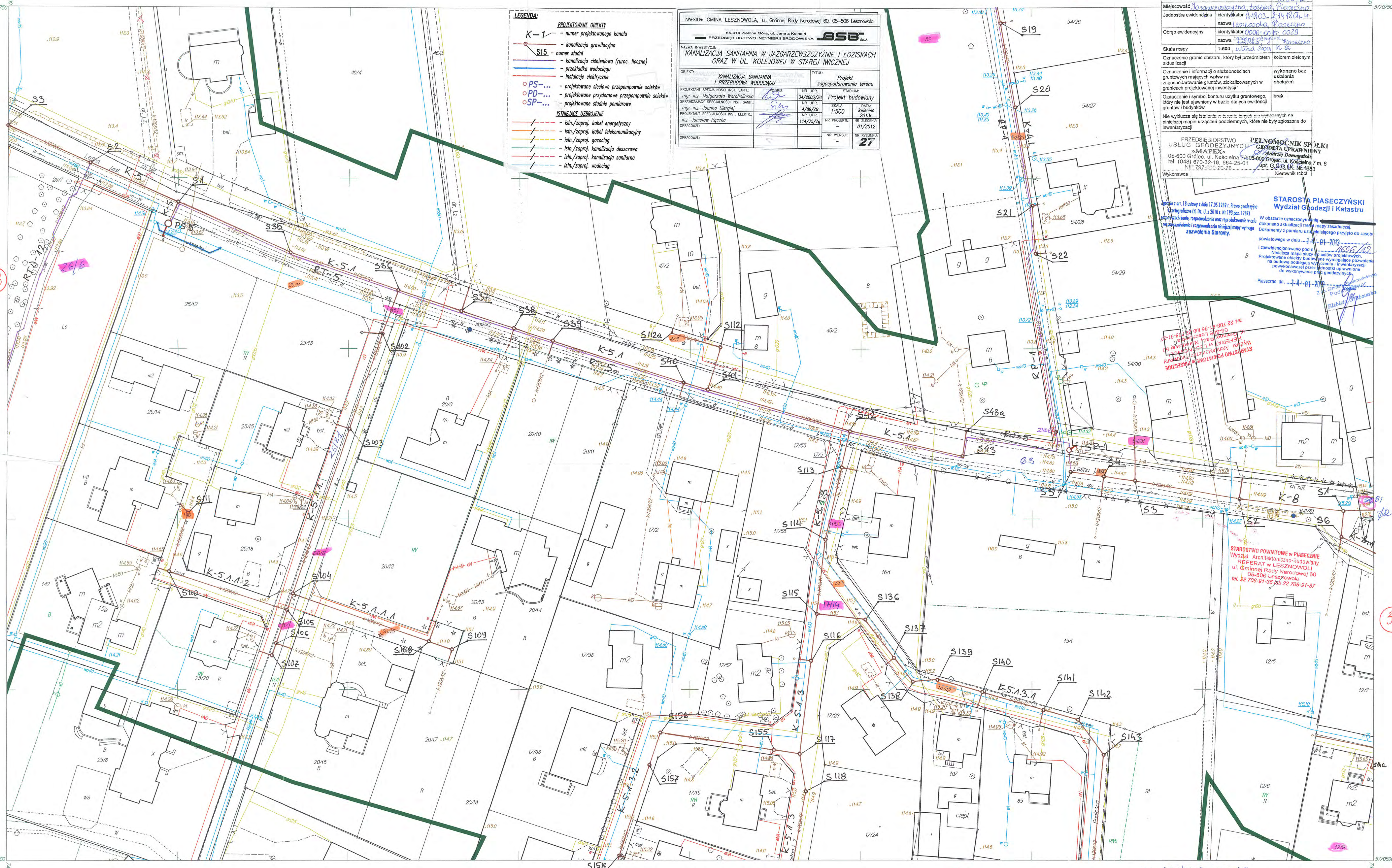
GEODETA UPRAWNIONY
 Jadwiga Domagała
 Upr. nr 17854

30

| MAPA DO CEŁÓW PROJEKTOWYCH | |
|--|--|
| Oznaczenie kancelaryjne pracy geodezyjnej | 16.56/12 |
| Miejscowość | Lesznowola, Piaseczno |
| Jednostka ewidencyjna | 7-14/30/1-4 |
| Obręb ewidencyjny | 0006/01/05/0029 |
| Skala mapy | 1:800, układ 2000, K 86 |
| Oznaczenie granic obszaru, który był przedmiotem kolorowym zielonym aktualizacji | |
| Oznaczenie i informacji o służebnościach gruntowych mających wpływ na zagospodarowanie gruntów, zlokalizowanych w granicach projektowanej inwestycji | wykonano bez ustalenia obciążań |
| Oznaczenie i symbol konturu użytku gruntowego, który nie jest ujętym w bazie danych ewidencyjnej gruntów i budynków | brak |
| Nie wyklucza się istnienia w terenie innych nie wykazanych na niniejszej mapie urządzeń podziemnych, które nie były zbadane do inwentaryzacji | |
| PRZEDSIĘBIORSTWO USŁUG GEODEZYJNYCH «MAPEX» | PEŁNOMOCNIK SPÓŁKI GEODETA UPRAWNIONY «Jadwiga Domagała» |
| 05-600 Grojec, ul. Kościelna 7, 05-600 Grojec, ul. Kościelna 7, m. 10 (048) 670-32-19, 904-25-01 | ul. G. G. G. 16, m. 1853 |
| NIP: 787.000.20.20.29 | Kierownik robót |

- LEGENDA:**
- PROJEKTOWANE OBIEKTY**
- K-1 - numer projektowanego kanału
 - kanalizacja grawitacyjna
 - S15 - numer studni
 - kanalizacja ciśnieniowa (rurc. tłoczne)
 - przekładnia wodociągu
 - instalacje elektryczne
 - PS-... - projektowane sieciowe przepompownie ścieków
 - PD-... - projektowane przydomowe przepompownie ścieków
 - SP-... - projektowane studnie pomiarowe
- ISTNIEJĄCE UZBROJENIE**
- istn./zaprop. kabel energetyczny
 - istn./zaprop. kabel telekomunikacyjny
 - istn./zaprop. gazociąg
 - istn./zaprop. kanalizacja deszczowa
 - istn./zaprop. kanalizacja sanitarna
 - istn./zaprop. wodociąg

| | | | |
|--|---------------------|---|------------------------|
| INWESTOR: GMINA LESZNOWOLA, ul. Gminnej Rady Narodowej 60, 05-506 Lesznowola | | PRZEDSIĘBIORSTWO INŻYNIERSKO-GEODEZYJNE «BSB» | |
| NAZWA INWESTYCJI: KANALIZACJA SANITARNIA W JAZGARZEWSZCZYŹNIE I ŁOZISKACH ORAZ W UL. KOLEJOWEJ W STAREJ IWICZNEJ | | | |
| OBIEKT: KANALIZACJA SANITARNIA I PRZEBUDOWA WODOCIĄGU | | TYTUŁ: Projekt zagospodarowania terenu | |
| PROJEKTANT SPECJALNOŚCI INST. SANIT. mgr inż. Małgorzata Warchołowska | NR UPR. 34/2003/205 | STADIUM: Projekt budowlany | DATA: kwiecień 2013r. |
| SPRWDZAJĄCY SPECJALNOŚCI INST. SANIT. mgr inż. Joanna Siemińska | NR UPR. 4/89/26 | SKALA: 1:500 | NR PROJEKTU: 114/78/26 |
| PROJEKTANT SPECJALNOŚCI INST. ELEKTR. inż. Janisław Roczka | NR UPR. 114/78/26 | NR ZEŚLEZENIA: - | NR RYSUNKU: 27 |
| OPRACOWAŁ: - | NR WERSJI: - | NR RYSUNKU: - | OPRACOWAŁ: - |



STAROSTA PIASECZYŃSKI
Wydział Geodezji i Katastru

W obszarze oznaczonym niebiesko dokonano aktualizacji treści mapy zasadniczej. Dokumenty z pomiaru uzupelniającego przyjęto do zasobu powiatowego w dniu 01-01-2013.

16.56/12

14.01.2013

STAROSTWO POWIATOWE W PIASECZNO
Wydział Architektoniczno-Inginieryjny
ul. Gminnej Rady Narodowej 60
05-506 Lesznowola
tel. 22 708-91-36 lub 22 708-91-37

7.170.20.25.1.4

29

MAPA ZASADNICZA

TREŚĆ MAPY: S-U-R-E

33

Nawiewiono numeru dnierek 1:500

GEODETA UPRAWNIONY
Jadwiga Domagała
Upr. nr 17854

str.29

STAROSTA PIASECZYŃSKI
Wydział Geodezji i Katastru

W obszarze oznaczonym linią
 dokonano aktualizacji treści mapy zasadniczej.
 Dokumenty z numeru uzupełniającego przyjęto do zasobu
 powiatowego w dniu 14 01 2013

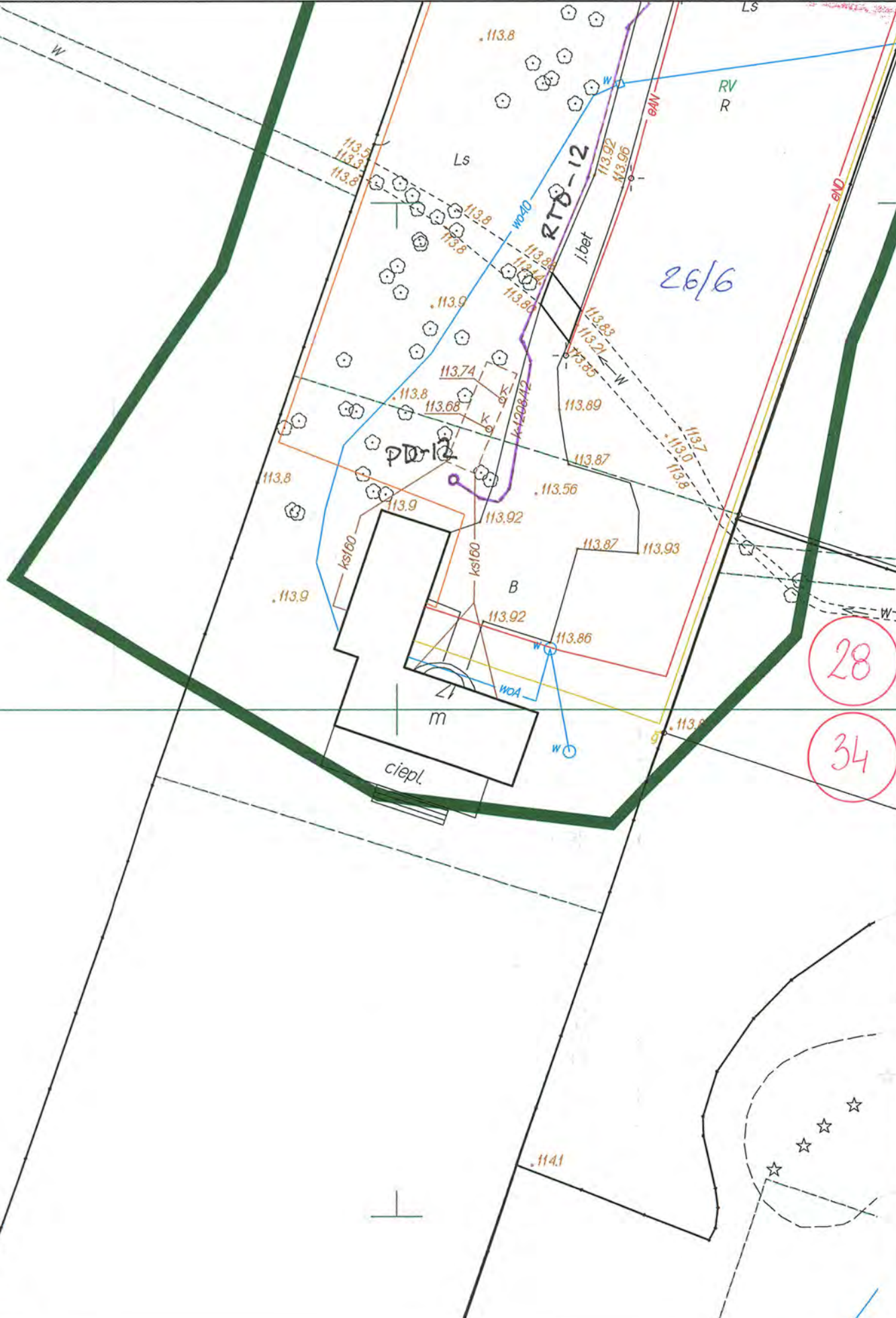
I zaewidencjonowane pod nr 1656/12
 Niniejsza mapa służy do celów projektowych.
 Projektowane obiekty budowlane wymagające pozwolenia
 na budowę/podlegają wytyczeniu i inwentaryzacji
 powoławczej przez jednostki ugrawnione
 do wykonywania prac geodezyjnych.

Piaseczno, dn. 14 01 2013
 Zup. Starosta Piaseczyński
 Podpis: *Elżbieta Grabowska*
 Elżbieta Grabowska

Zgodnie z art. 18 ustawy z dnia 17.05.1989 r. Prawa geodezyjne
 i kartograficzne (tj. Dz. U. z 2010 r. Nr 193 poz. 1287)
 rozpowszechnianie, rozprowadzanie oraz reprodukcowanie w celu
 rozpowszechniania i rozprowadzania niniejszej mapy wymaga
 zezwolenia Starosty.

MAPA DO CELÓW PROJEKTOWYCH

| | |
|--|--|
| Oznaczenie kancelaryjne pracy geodezyjnej | 1656/12 |
| Miejscowość | Jazgarze |
| Jednostka ewidencyjna | identyfikator 141803-2 nazwa Lesznowola |
| Obręb ewidencyjny | identyfikator 0006 nazwa Jazgarze |
| Skala mapy | 1:500, utwór 2000, K 086 |
| Oznaczenie granic obszaru, który był przedmiotem aktualizacji | kolorem zielonym |
| Oznaczenie i informacji o służebnościach gruntowych mających wpływ na zagospodarowanie gruntów, zlokalizowanych w granicach projektowanej inwestycji | wykonano bez ustalenia obciążeń |
| Oznaczenie i symbol konturu użytku gruntowego, który nie jest ujawniony w bazie danych ewidencji gruntów i budynków | brak |
| Nie wyklucza się istnienia w terenie innych nie wykazanych na niniejszej mapie urządzeń podziemnych, które nie były zgłoszone do inwentaryzacji | |
| PRZEDSIĘBIORSTWO USŁUG GEODEZYJNYCH »MAPEX« 05-600 Grójec, ul. Kościelna 7/6 tel (048) 670-32-19, 664-25-01 NIP 797-000-20-78 | |
| PEŁNOMOCNIK SPÓŁKI GEODETA UPRAWNIONY Andrzej Domagański 05-600 Grójec, ul. Kościelna 7 m. 6 upr. GEO.G.16.11.2005 | |
| Wykonawca | Kierownik robót |



LEGENDA:

PROJEKTOWANE OBIEKTY

- K-1 - numer projektowanego kanału
- kanalizacja grawitacyjna
- S15 - numer studni
- kanalizacja ciśnieniowa (ruroc. tłoczne)
- instalacje elektryczne
- PS-... - projektowane sieciowe przepompownie ścieków
- PD-... - projektowane przydomowe przepompownie ścieków
- SP-... - projektowane studnie pomiarowe

ISTNIEJĄCE UZBROJENIE

- istn./zaproj. kabel energetyczny
- istn./zaproj. kabel telekomunikacyjny
- istn./zaproj. gazociąg
- istn./zaproj. kanalizacja deszczowa
- istn./zaproj. kanalizacja sanitarna
- istn./zaproj. wodociąg

INWESTOR: GMINA LESZNOWOLA, ul. Gminnej Rady Narodowej 60, 05-506 Lesznowola

65-014 Zielona Góra, ul. Jana z Kolna 4
 PRZEDSIĘBIORSTWO INŻYNIERII ŚRODOWISKA **BSB** Sp.J.

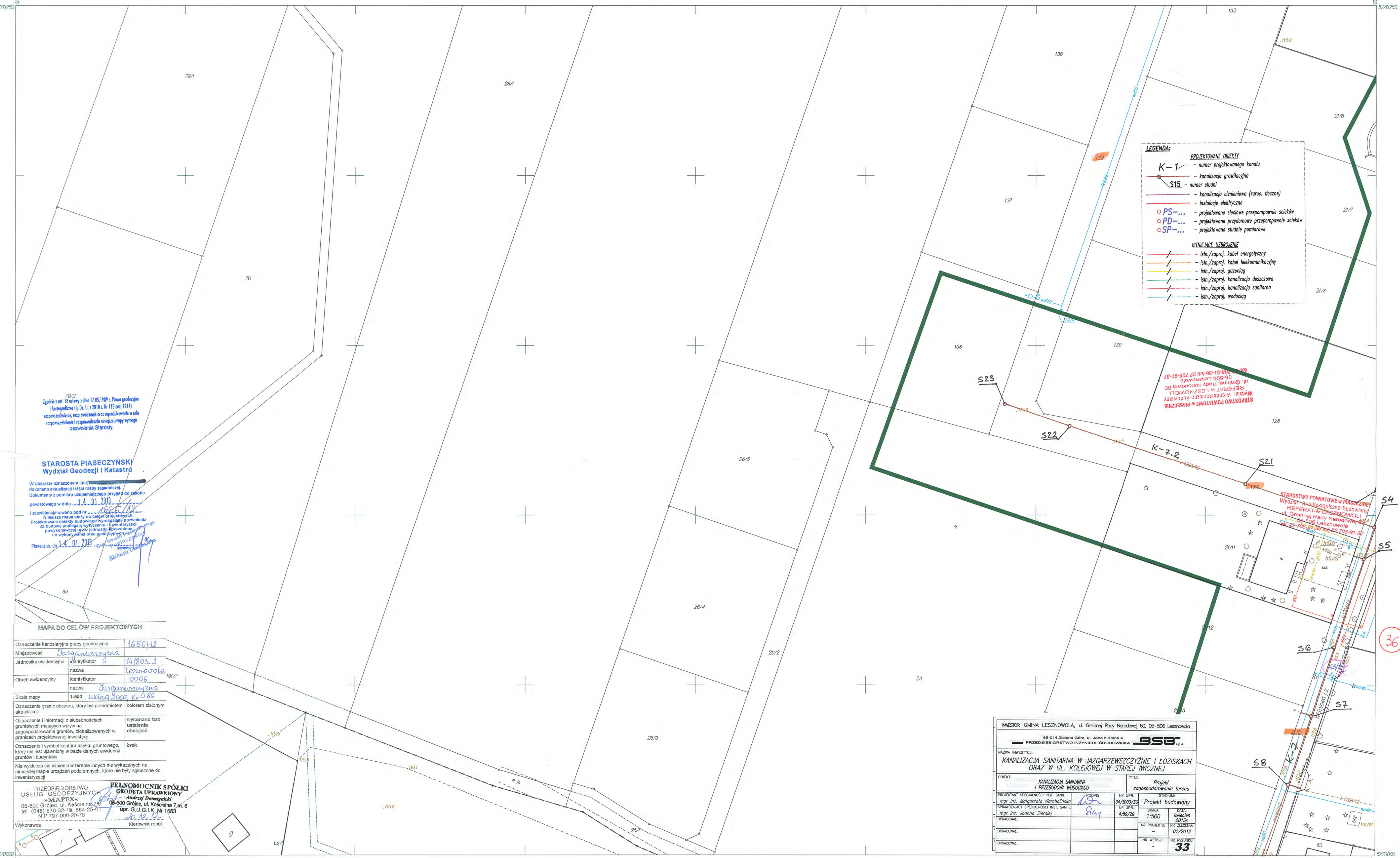
NAZWA INWESTYCJI:
KANALIZACJA SANITARNA W JAZGARZEWSZCZYŹNIE I ŁOZISKACH ORAZ W UL. KOLEJOWEJ W STAREJ IWICZNEJ

OBIEKT: KANALIZACJA SANITARNA I PRZEBUDOWA WODOCIĄGU

TYTUŁ: Projekt zagospodarowania terenu

| | | | | | |
|---|----------------------------------|----------|------------|--------------|----------------------|
| PROJEKTANT SPECJALNOŚCI INST. SANIT.: | mgr inż. Małgorzata Warcholińska | NR UPR.: | 34/2003/ZG | STADIUM: | Projekt budowlany |
| SPRAWDZAJĄCY SPECJALNOŚCI INST. SANIT.: | mgr inż. Joanna Siergiej | NR UPR.: | 4/89/ZG | SKALA: | 1:500 |
| OPRACOWAŁ: | | | | DATA: | kwiecień 2013r. |
| OPRACOWAŁ: | | | | NR PROJEKTU: | NR ZLECENIA: 01/2012 |
| OPRACOWAŁ: | | | | NR WERSJI: | NR RYSUNKU: 32 |

str. 34



LEGENDA:

PROJEKTOWANE OBIEKTY

- K-1 - numer projektowanego kanału
- kanalizacja grawitacyjna
- S15 - numer studni
- kanalizacja ciśnieniowa (ruroc. Hoczne)
- instalacje elektryczne
- PS-... - projektowane sieciowe przepompownie ścieków
- PD-... - projektowane przydomowe przepompownie ścieków
- SP-... - projektowane studnie pomiarowe

ISTNIEJĄCE UZBROJENIE

- istn./zapoj. kabel energetyczny
- istn./zapoj. kabel telekomunikacyjny
- istn./zapoj. gazociąg
- istn./zapoj. kanalizacja deszczowa
- istn./zapoj. kanalizacja sanitarna
- istn./zapoj. wodociąg

Zgodnie z art. 18 ustawy z dnia 17.05.1989 r. Prawo geodezyjne i kartograficzne (tj. Dz. U. z 2010 r. Nr 113, poz. 1317) rozporządzenia, rozporządzenia oraz rozporządzenia w celu rozporządzenia i rozporządzenia niniejszą mapę wykonał zezwolenia Starosty.

STAROSTA PIASECZYŃSKI
Wydział Geodezji i Katastru

W obszarze oznaczonym linią...
dokonano aktualizacji treści mapy zasadniczej.
Dokumenty z pomiaru uzupełniającego przyjęto do zasobu powiatowego w dniu 14.01.2013 r.
I zezwolenie na pod nr 1656/12
Niniejsza mapa służy do celów projektowych.
Projektowane obiekty budowlane wymagają pozwolenia na budowę podlegają wytyczeniu i inwentaryzacji powykonawczej przez jednostkę planowaną do wykonania przez geodetę uprawnionego.
Piaseczno, dn. 14.01.2013 r.

MAPA DO CELÓW PROJEKTOWYCH

| | |
|---|---|
| Oznaczenie kancelaryjne pracy geodezyjnej | 1656/12 |
| Miejscowość | Jasaganiowice |
| Jednostka ewidencyjna | identyfikator 0 41803.2 nazwa Lesznówola |
| Obręb ewidencyjny | identyfikator 101/7 0006 nazwa Jasaganiowice |
| Skala mapy | 1:500 ul. 2000, k. 88 |
| Oznaczenie granic obszaru, który był przedmiotem aktualizacji | kolorem zielonym |
| Oznaczenie i informacji o skutecznościach gruntowych mających wpływ na zagospodarowanie gruntów, zlokalizowanych w granicach projektowanej inwestycji | wykonano bez ustalenia obciążeń |
| Oznaczenie i symbol konturu użytku gruntowego, który nie jest ujawniony w bazie danych ewidencji gruntów i budynków | brak |
| Nie wykazuje się istnienia w terenie trzynich nie wyznaczonych na niniejszej mapie urządzeń podziemnych, które nie były zgłoszone do inwentaryzacji | |

PRZEDSIĘBIORSTWO USŁUG GEODEZYJNYCH
PEŁNOMOCCNIK SPÓŁKI
GEODETA UPRAWNIONY
»MAPEX«
05-600 Grójec, ul. Kościelna 7, m. 6
tel. (046) 870-32-18, 864-25-01
NIP 797-000-20-78
upr. G.U.G.I.K. Nr 1365
Andrzej Domagała
Kierownik robót

| | |
|---|--|
| INWESTOR: GMINA LESZNOWOLA, ul. Gminnej Rady Narodowej 60, 05-506 Lesznówola | |
| 65-014 Zielona Góra, ul. Jana z Kolna 4 | |
| PRZEDSIĘBIORSTWO INŻYNIERII ŚRODOWISKA BSB Sp. z o.o. | |
| NAZWA INWESTYCJI: KANALIZACJA SANITARNA W JAZGARZEWSZCZYŹNIE I ŁOŻISKACH ORAZ W UL. KOLEJOWEJ W STAREJ IWICZNEJ | |
| OBJEKT: KANALIZACJA SANITARNA I PRZEBUDOWA WODOCIEGU | TYTUŁ: Projekt zagospodarowania terenu |
| PROJEKTANT SPECJALNOŚCI INST. SANIT.: mgr inż. Małgorzata Warchołńska | NR UPR.: 34/2003/26 |
| SPRZĄDZAJĄCY SPECJALNOŚCI INST. SANIT.: mgr inż. Joanna Sieraj | NR UPR.: 4/99/26 |
| OPRACOWAŁ: - | SKALA: 1:500 |
| OPRACOWAŁ: - | DATA: kwiecień 2013 r. |
| OPRACOWAŁ: - | NR PROJEKTU: NR ZESTAWA: 01/2012 |
| OPRACOWAŁ: - | NR WEJŚCIA: NR RYSUNKU: 33 |

7.170.20.25.3.3

MAPA ZASADNICZA

TREŚĆ MAPY: S-U-R-E

1:500

35

str. 35

33

| MAPA DO CELÓW PROJEKTOWYCH | |
|---|-------------------------------------|
| Oznaczenie kancelaryjne pracy geodezyjnej | 165612 |
| Miejscowość | Jazgarzewszczyzna |
| Jednostka ewidencyjna | 141003.2 |
| Obręb ewidencyjny | 0006 |
| Skala mapy | 1:500 |
| Oznaczenie granic obszaru, który był przedmiotem aktualizacji | kolorem zielonym |
| Oznaczenie i informacji o służbnościach gruntowych mających wpływ na zagospodarowanie gruntów, zlokalizowanych w granicach projektowanej inwestycji | wykonano bez uwzględnienia obciążeń |
| Oznaczenie i symbol konturu użytku gruntowego, który nie jest ujawniony w bazie danych ewidencji gruntów i budynków | brak |
| Nie wyklucza się istnienia w terenie innych nie wykazanych na niniejszej mapie urządzeń podziemnych, które nie były zgłoszone do inwentaryzacji | |
| PRZEDSIĘBIORSTWO GEODETYCZNYCH I KATASTRALNYCH USŁUGI M.A. PĘK 05-600 Grójec, ul. Kościelna 7/6 tel. (048) 670-32-19, 664-25-01 NIP: 797.000.20-78 Wycenawca | |
| PEŁNOMOCNIK SPÓŁKI GEODETYCZNYCH I KATASTRALNYCH USŁUGI Andrzej Domagała 05-600 Grójec, ul. Kościelna 7 m. 6 upr. G.U.G.I.K. Nr 1953 Kierownik robót | |

- LEGENDA:**
- PROJEKTOWANE OBIEKTY**
- K-1 - numer projektowanego kanału
 - kanalizacja grawitacyjna
 - S15 - numer studni
 - kanalizacja ciśnieniowa (ruroc. tłoczne)
 - instalacje elektryczne
 - PS-... - projektowane sieciowe przepompownie ścieków
 - PD-... - projektowane przydomowe przepompownie ścieków
 - SP-... - projektowane studnie pomiarowe
- ISTNIEJĄCE UZBROJENIE**
- istn./zaproj. kabel energetyczny
 - istn./zaproj. kabel telekomunikacyjny
 - istn./zaproj. gazociąg
 - istn./zaproj. kanalizacja deszczowa
 - istn./zaproj. kanalizacja sanitarna
 - istn./zaproj. wodociąg

Zgodnie z art. 18 ustawy z dnia 17.05.1999 r. Prawo geodezyjne i kartograficzne (t.j. Dz. U. z 2010 r. Nr 143, poz. 1287) rozporządzenia, rozszerzenie oraz reprodukcje w całości lub częściowo niniejszej mapy wymagają zgłoszenia do Starosty Piaseczyńskiego.

STAROSTA PIASECZYŃSKI
Wydział Geodezji i Katastru

W obszarze oznaczonym linią zieloną dokonano aktualizacji treści mapy zasadniczej. Dokumenty z pomiaru uzgodniono przyjęto do zasobu powiatowego w dniu 14.01.2013

I zaewidencjonowano pod nr 20562/13/13. Niniejsza mapa służy do celów projektowych. Projektowane obiekty budowlane wymagają pozwolenia na budowę zgodnie z wytyczeniami i inwentaryzacji powykonawczej przez jednostki uprawnione do wykonywania prac geodezyjnych.

Piaseczno, dn. 14.01.2013

Z up. Starosty Piaseczyńskiego
Podpis: [Podpis]
Bibiana Grabowska

STAROSTWO POWIATOWE W PIASECZNYM
Wydział Architektoniczno-urbanistyczny
ul. Główna 17, 05-606 Lesznowola
tel. 22 708-91-36 lub 22 708-91-37

STAROSTWO POWIATOWE W PIASECZNYM
Wydział Architektoniczno-urbanistyczny
ul. Główna 17, 05-606 Lesznowola
tel. 22 708-91-36 lub 22 708-91-37

Numeracja numerów dniówek
GEODETA UPRAWNIONY
Jadwiga Domagała
Up. nr 17854
8/3

| | |
|---|--|
| INWESTOR: GMINA LESZNOWOLA, ul. Główna 17, 05-606 Lesznowola | |
| PRZEDSIĘBIORSTWO INŻYNIERII ŚRODOWISKA ISS Sp. z o.o. | |
| NADZORCA INWESTYCJI: KANALIZACJA SANITARNĄ W JAZGARZEW SZCZYŹNIE I LOŻISKACH ORAZ W UL. KOLEJOWEJ W STAREJ WICZNIEJ | |
| OBJEKT: KANALIZACJA SANITARNĄ I PRZEBUDOWA WODOCIĄGU | Tytuł: Projekt zagospodarowania terenu |
| PROJEKTANT SPECJALNOŚCI INST. SANIT.: mgr inż. Małgorzata Warcholalska | STADIUM: Projekt budowlany |
| SPRAWDZAJĄCY SPECJALNOŚCI INST. SANIT.: mgr inż. Joanna Siergiej | DATA: 31/2003/20 |
| PROJEKTANT SPECJALNOŚCI INST. ELEKTROTECHNICZNEJ: inż. Jacek Ręčka | SKALA: 4/89/20 |
| PROJEKTANT SPECJALNOŚCI INST. WODOCIĄGOWEJ: inż. Jacek Ręčka | NR UP. 1:500 |
| DATA: 11/17/20 | kwiecień 2013 |
| NR PROJEKTU: 01/2012 | NR WERSJI: 08 |
| OPRACOWANIE: [Podpis] | NR TŁUMACZENIA: 34 |

MAPA ZASADNICZA

TREŚĆ MAPY: S-U-R-E

7.170.20.25.3.4

36

39

37



- LEGENDA:**
- PROJEKTOWANE OBIEKTY**
- K-1 - numer projektowanego kanału
 - kanalizacja grawitacyjna
 - S15 - numer studni
 - kanalizacja ciśnieniowa (rurc. tłoczne)
 - instalacje elektryczne
 - PS-... - projektowane sieciowe przepompownie ścieków
 - PD-... - projektowane przydomowe przepompownie ścieków
 - SP-... - projektowane studnie pomiarowe
- ISTNIEJĄCE UZBROJENIE**
- istn./zaprj. kabel energetyczny
 - istn./zaprj. kabel telekomunikacyjny
 - istn./zaprj. gazociąg
 - istn./zaprj. kanalizacja deszczowa
 - istn./zaprj. kanalizacja sanitarna
 - istn./zaprj. wodociąg

MAPA DO CELÓW PROJEKTOWYCH

| | |
|--|---------------------------------|
| Oznaczenie kancelaryjne pracy geodezyjnej | 1656/12 |
| Miejscowość | Jazgarzewszczyzna |
| Jednostka ewidencyjna | 141803.2 |
| nazwa | Lesznówola |
| Obreń ewidencyjny | 0006 |
| nazwa | Jazgarzewszczyzna |
| Skala mapy | 1:500 urz. 2008, Kr 86 |
| Oznaczenie granic obszaru, który był przedmiotem aktualizacji | kolorem zielonym |
| Oznaczenie i informacji o służebnościach gruntowych mających wpływ na zagospodarowanie gruntów, zlokalizowanych w granicach projektowanej inwestycji | wykonano bez ustalenia obciążeń |
| Oznaczenie i symbol konturu użytku gruntowego, który nie jest ujawniony w bazie danych ewidencji gruntów i budynków | brak |
| Nie wyklucza się istnienia w terenie innych nie wykazanych na niniejszej mapie urządzeń podziemnych, które nie były zgłoszone do inwentaryzacji | |

PRZEDSIĘBIORSTWO PEŁNOMOCNIK SPÓŁKI
SŁUSZ GEODEZYJNYCH
»MAPEX«
15-600 Grojec, ul. Kościelna 7 m. 6
tel (048) 670-32-19, 664-26-0108
NIP 797-000-20-78
upr. G.U.G. LK.Nr.1953;
Wykonawca Kierownik robót

INWESTOR: GMINA LESZNOWOLA, ul. Grinnej Rady Narodowej 60, 05-506 Lesznówola

65-014 Zielona Góra, ul. Jana z Kolna 4

PRZEDSIĘBIORSTWO INŻYNIERII BUDOWLANIA

BSB

NAZWA INWESTYCJI:
KANALIZACJA SANITARNA W JAZGARZEW SZCZYZNIE I ŁOZISKACH ORAZ W UL. KOLEJOWEJ W STAREJ IWICZNEJ

OBJEKT: KANALIZACJA SANITARNA I PRZEBUDOWA WODOCIĄGU

TYTUŁ: Projekt zagospodarowania terenu

| | | | |
|--------------------------------------|---------------------------------|------------------|----------------------------|
| PROJEKTANT SPECJALNOŚCI INST. SANIT. | mgr inż. Małgorzata Warchołaska | DATA: 30/03/2012 | STADIUM: Projekt budowlany |
| SPRACOWNIK SPECJALNOŚCI INST. SANIT. | mgr inż. Joanna Stergiel | NR UPR. 4/89/26 | SKALA: 1:500 |
| OPRACOWAŁ: | | | DATA: kwiecień 2012r. |
| OPRACOWAŁ: | | | NR ZLECENIA: 01/2012 |
| OPRACOWAŁ: | | | NR WERSJI: 38 |

7.169.20.05.2.1

MAPA ZASADNICZA

TREŚĆ MAPY: S-U-R-E

Wzrostowo numery drzew 1:500

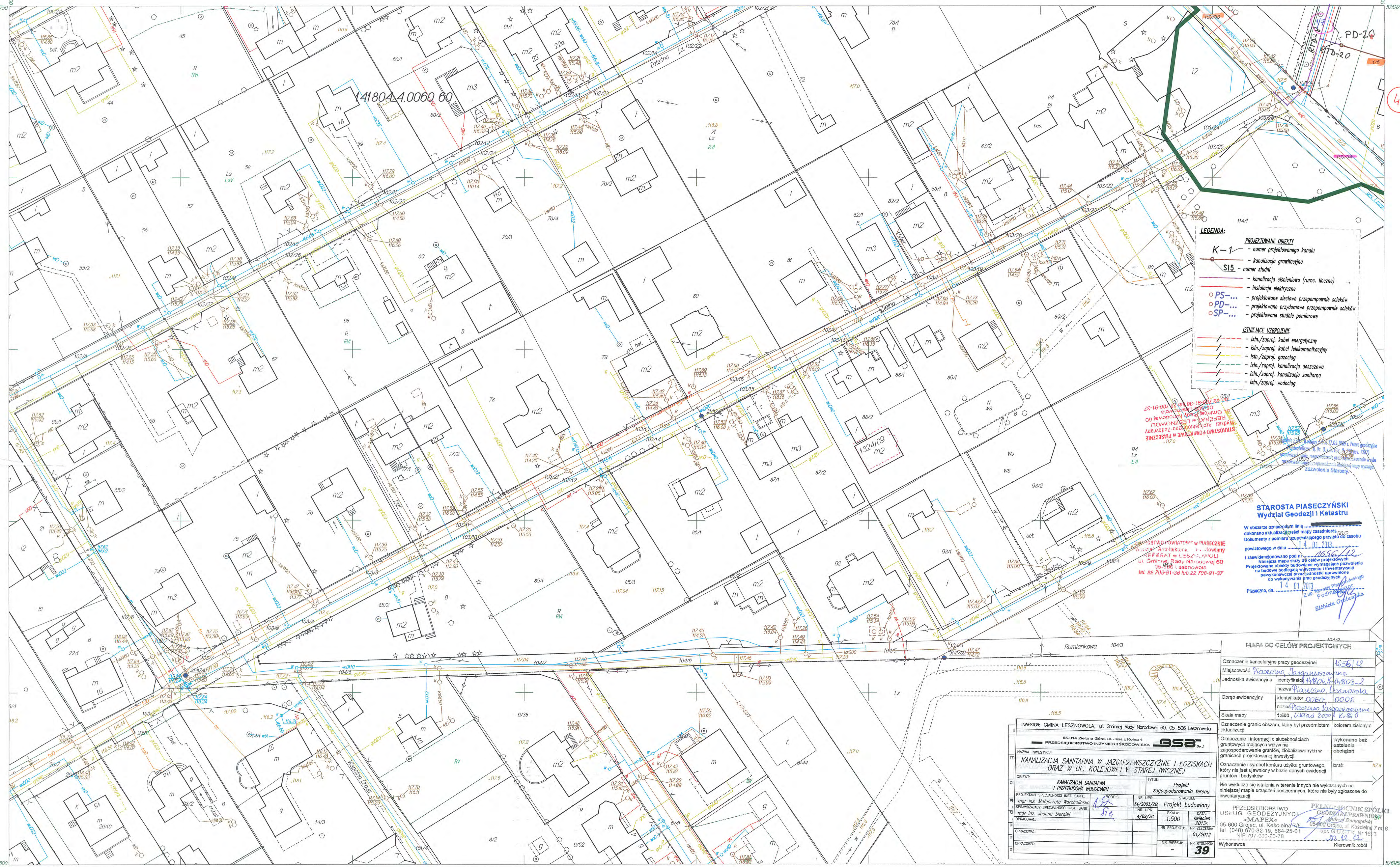
GEODETA UPRAWNIONY
Jadwiga Domagalska
Upr. nr 17854

5/10

40

42

39



LEGENDA:

PROJEKTOWANE OBIEKTY

- K-1 - numer projektowanego kanału
- kanalizacja grawitacyjna
- S15 - numer studni
- kanalizacja ciśnieniowa (rurco. tłoczne)
- Instalacje elektryczne
- PS-... - projektowane sieciowe przepompownie ścieków
- PD-... - projektowane przydomowe przepompownie ścieków
- SP-... - projektowane studnie pomiarowe

ISTNIEJĄCE UZBROJENIE

- istn./zaprz. kabel energetyczny
- istn./zaprz. kabel telekomunikacyjny
- istn./zaprz. gazociąg
- istn./zaprz. kanalizacja deszczowa
- istn./zaprz. kanalizacja sanitarna
- istn./zaprz. wodociąg

STAROSTA PIASECZYŃSKI
Wydział Geodezji i Katastru

W obszarze omówionym niniejszą mapą
dokonano aktualizacji treści mapy zasadniczej
Dokumenty z pomiaru uzupełniającego przyjęto do zasobu
powiatowego w dniu 14.01.2013

I zawiadczono pod nr 1656/13
Niniejsza mapa służy do celów projektowych.
Projektowane obiekty budowlane wymagają pozwolenia
na budowę, zgodnie z wytycznymi i instrukcjami
powyższej komisji przed wykonaniem prac ziemnych,
do wykonania prac ziemnych.

Piaseczno, dn. 14.01.2013
Elżbieta Orłowska

| MAPA DO CELÓW PROJEKTOWYCH | |
|--|---------------------------------|
| Oznaczenie kancelaryjne pracy geodezyjnej | 1656/13 |
| Miejscowość | Piaseczno, Jarosławskie |
| Jednostka ewidencyjna | 41804.4.0060.2 |
| Obszr ewidencyjny | 0060.0006 |
| Skala mapy | 1:500, Wzrost 2000, K=8.0 |
| Oznaczenie granic obszaru, który był przedmiotem aktualizacji | kolorem zielonym |
| Oznaczenie i informacji o służebnościach gruntowych mających wpływ na zagospodarowanie gruntów, sfinalizowanych w granicach projektowanej inwestycji | wykonano bez ustalenia obciążań |
| Oznaczenie i symbol konturu użytku gruntowego, który nie jest ujawniony w bazie danych ewidencji gruntów i budynków | brak |
| Nie wyklucza się istnienia w terenie innych nie wykazanych na niniejszej mapie urządzeń podziemnych, które nie były zgłoszone do inwentaryzacji | |

| | |
|--|---------------------------------|
| INWESTOR: GMINA LESZNOWOLA, ul. Grmiej Rady Narodowej 80, 05-506 Lesznówola | |
| 65-014 Zielona Góra, ul. Jana z Kolna 4 | |
| PRZEDSIĘBIORSTWO INŻYNIERII ŚRODOWISKA BSB | |
| NAZWA INWESTYCJI: KANALIZACJA SANITARNA I PRZEBUDOWA WODOCIĄGU ORAZ W UL. KOLEJOWEJ I W STAREJ WILCZYŃEJ | |
| OBIEKT: | Projekt zagospodarowania terenu |
| PROJEKTANT SPECJALNOŚCI INST. SANIT.: | mgr inż. Małgorzata Warcholiska |
| SPRZĄDZAJĄCY SPECJALNOŚCI INST. SANIT.: | mgr inż. Joanna Siergiej |
| OPRACOWAŁ: | 01/2012 |
| OPRACOWAŁ: | 39 |

7.169.20.05.1.4

MAPA ZASADNICZA

TREŚĆ MAPY: S-U-R-E

Napisano numery
dzieli 1:500

GEODETA UPRAWNIONY
Jadwiga Domagalska
Upr. nr 17854

STH

