

Inwestor:

Adres obiektu budowlanego:

Gmina Lesznowola
ul. Gminnej Rady Narodowej 60
05-506 Lesznowola

Miejscowość: Lesznowola i Nowa Wola
Powiat: Piaseczno
Województwo: mazowieckie

Nazwa obiektu budowlanego:

Załącznik do decyzji

5 LR/ 2013

z dn. 13.09.2013

ARB- LR 6740 1.4 2013.00

**PROJEKT BUDOWY ULICY SPORTOWEJ I ORNEJ wraz z BUDOWĄ
KANALIZACJI DESZCZOWEJ, OŚWIETLENIEM, PRZEBUDOWĄ
TELEKOM. KANALIZACJI KABLOWEJ i KABLA NN i SN
gmina Lesznowola”**

**MATERIAŁY
DO WNIOSKU O WYDANIE DECYZJI
O ZEZWOLENIU NA REALIZACJĘ
INWESTYCJI DROGOWEJ**

Warszawa, wrzesień 2012 r.



ul. Łukowska 4 m 58
04 - 113 Warszawa tel./fax 879-81-96; 0-502-356-128

NIP 113-109-20-26



SPIS ZAWARTOŚCI

1. Opis + opinie
2. Projekt zagospodarowania terenu w skali 1:500
3. Projekt podziału nieruchomości w skali 1:1000
4. Wykaz zmian gruntowych

Warszawa, 20. 09. 2012 r.

Materiały

**o wydanie decyzji o zezwoleniu na realizację inwestycji drogowej pn:
„Budowa ulicy Sportowej i Ornej (drogi gminne) wraz z infrastrukturą w
miejscowości Lesznowola i Nowa Wola, gmina Lesznowola”**

Na podstawie art. 11a ust. 1 ustawy z dnia 10 kwietnia 2003 r. o szczególnych zasadach przygotowania i realizacji inwestycji w zakresie dróg publicznych (Dz. U. Nr 80 poz. 721 z późn. zm.) wnosząc o wydanie decyzji o zezwoleniu na realizację inwestycji drogowej pn:

**„Budowa ulicy Sportowej i Ornej (drogi gminne) wraz z infrastrukturą w
miejscowości Lesznowola i Nowa Wola, gmina Lesznowola”**

Przedmiotem niniejszego opracowania jest zamierzenie inwestycyjne polegające na budowie ulicy Sportowej i Ornej (drogi gminne) wraz z infrastrukturą w miejscowości Lesznowola i Nowa Wola, gmina Lesznowola. Inwestorem całości inwestycji jest Gmina Lesznowola.

Materiały wykorzystywane w opracowaniu:

1. Ustawa z dnia 10 kwietnia 2003 r. (wraz z późniejszymi zmianami) o szczególnych zasadach przygotowania i realizacji inwestycji w zakresie dróg publicznych;
2. Rozporządzenie Ministra Transportu i Gospodarki Morskiej w sprawie warunków technicznych, jakim powinny odpowiadać drogi publiczne i ich usytuowanie, Dziennik Ustaw Nr 43, poz. 430 z dnia 14 maja 1999 r.

1. Teren, którego dotyczy wniosek obejmuje następujące działki: działki stanowiące istniejący pas drogowy ul. Sportowej i Ornej: dz. nr ew. 231, 349, 230/8 ob. 0001 – Lesznowola; dz. nr ew. 391, 342/6, 394/1 ob. 0022 – Nowa Wola; działki przeznaczone pod czasowe zajęcie: dz. nr ew. 217/1, 146, 230/7, 232/2, ob. 0001 – Lesznowola; działki przeznaczone pod poszerzenie pasa drogowego powstałe w wyniku podziału: dz. nr ew. 230/14 z dz. 230/2.

dz. nr ew. 230/16 z dz. 230/3, dz. nr ew. 230/18 z dz. 230/4, dz. nr ew. 230/12 z dz. 230/9,
dz. nr ew. 232/1 z dz. 232, dz. nr ew. 350/2 z dz. 350 ob. 0001 – Lesznowola; dz. nr ew. 342/8
z dz. 342/2, dz. nr ew. 342/10 z dz. 342/4, dz. nr ew. 395/5 z dz. 395/1, dz. nr ew. 395/3 z dz.
395/2 ob. 0022 – Nowa Wola; jednostka ewidencyjna 141803_2 – Lesznowola.

1.2. Mapa

Proponowane rozwiązanie pokazano na załączonej mapie – projekcie zagospodarowania terenu w skali 1:500. Na mapie zaznaczono również teren niezbędny dla obiektów budowlanych oraz istniejące i projektowane uzbrojenie terenu.

Zakres budowy obejmuje:

- budowę odcinka drogi gminnej (ul. Sportowa i Orna) l = 368,54 m
- budowę jezdni z kostki betonowej szer. 5,50 m
- budowę chodnika o szer. 1,50 ÷ 2,00 m
- budowę zjazdów indywidualnych
- budowę kanalizacji deszczowej
- przełożenie kabli teletechnicznych
- budowę oświetlenia
- przełożenie kabli energetycznych
- wycinkę drzew kolidujących z planowaną inwestycją
- oznakowanie i organizację ruchu na przedmiotowym odcinku drogi

2. Analiza powiązań przedmiotowego odcinka drogi z innymi drogami publicznymi

Całość inwestycji znajduje się na terenie powiatu Piaseczno w województwie mazowieckim. Zakresem inwestycji objęta jest budowa drogi gminnej (ul. Sportowa i Orna) łączącą się z drogą powiatową (ul. Szkolna) w m. Lesznowola i Nowa Wola.

3. Projekty podziału nieruchomości

Budowa drogi gminnej wraz z infrastrukturą wykracza poza teren należący do inwestora, w związku z czym występuje potrzeba wykonania podziału nieruchomości (zgodnie z projektem zagospodarowania terenu).

4. Określenie zmian w dotychczasowej infrastrukturze

4.1. Branża drogowa

Budowa dróg gminnych (ul. Sportowa i Orna) łączącą się z drogą powiatową (ul. Szkolna) wraz z infrastrukturą towarzyszącą w m. Lesznowola i Nowa Wola.

Projektowana droga – ulica Sportowa i Orna posiadać będzie następujące parametry techniczne:

1. Klasyfikacja funkcjonalna – droga gminna
2. Klasa techniczna – lokalna – L – linie rozgraniczające – 12 m
3. Prędkość projektowa – 40 km/h
4. Przekrój poprzeczny – uliczny i półuliczny – szer. jezdni 5,50 m (dwa pasy ruchu po 2,75 m)
 - chodnik szer. 1,50 ÷ 2,00 m
 - pochylenie poprzeczne – jedno- i dwustronne o spadku 2 %
5. Obciążenie ruchem – ruch lekkośredni KR2 – Hz = 32 cm

4.2. Branża sanitarna

Odwodnienie jezdni projektowanej drogi będzie realizowane poprzez powierzchniowe odprowadzenie wody do wpustów ściekowych \varnothing 500, studnie rewizyjne \varnothing 1200, kolektor \varnothing 315, separator z wylotem do istniejącego kolektora \varnothing 800 w rowie melioracyjnym.

4.3. Branża energetyczna

Projektuje się na przedmiotowym odcinku budowę oświetlenia ulicznego – ułożenie kabla wraz z ustawieniem latarni. Ponadto projektuje się przebudowę kabla SN i NN o zmienionej lokalizacji.

4.4. Branża telekomunikacyjna

Projektuje się przebudowę telekomunikacyjnej kanalizacji kablowej na skrzyżowaniu z ulicą Szkolną.

4.5. Zielen

W związku z budową drogi gminnej konieczna jest wycinka drzew kolidujących z planowaną inwestycją w zakresie objętym niniejszym wnioskiem o ustalenie lokalizacji.

5. Podsumowanie

Projektowany odcinek drogi łączy się z drogą powiatową (ul. Szkolną) w miejscowości Lesznowola obsługującą ruch lokalny zarówno samochodowy jak i pieszy.

Celem budowy jw. jest przede wszystkim poprawienie funkcjonalności i bezpieczeństwa ruchu jej użytkowników.

6. Uzasadnienie przyjęcia szerokości linii rozgraniczających

Zaprojektowane rozwiązanie jest zgodne z obowiązującymi przepisami, w tym Rozporządzenia MTiGM z dnia 2 marca 1999 w sprawie warunków technicznych jakim powinny odpowiadać drogi publiczne i ich usytuowania (Dz. Ust. 43):

- wzajemne rozmieszczenie elementów drogi oraz urządzeń infrastruktury technicznej w charakterystycznych przekrojach poprzecznych – wszystkie projektowane elementy przekroju poprzecznego drogi zlokalizowane zostały w projektowanych liniach rozgraniczających przy jednoczesnym zachowaniu wymaganych odległości skrajni drogowej,
- sposób wysokościowego rozwiązania drogi – z uwagi na stosunkowo płaski teren, całość inwestycji dowiązано wysokościowo do istniejącego otoczenia bez konieczności wyjścia poza projektowane linie rozgraniczające,
- wpływ istniejącego wartościowego zadrzewienia – w rejonie inwestycji brak jest chronionych prawem polskim gatunków roślin lub drzew, niezbędna wycinka zieleni kolidującej z przedmiotową inwestycją nie wykracza poza projektowane linie rozgraniczające,
- podstawowe uwarunkowanie hydrogeologiczne i geotechniczne – na podstawie opracowanej dokumentacji geotechnicznej zaprojektowano konstrukcję nawierzchni projektowanych ulic (z uwzględnieniem ich nośności), której realizacja nie będzie wymagała wyjścia poza projektowane linie rozgraniczające,

7. Opinie

- Zarządu Województwa Mazowieckiego – Pismo nr MBPR/W-ZPP-MB-4334-40/12 z dn. 13 marca 2012 r. – opinia pozytywna
- Zarządu Powiatu Piaseczyńskiego – wystąpienie pismem – brak odpowiedzi – opinia pozytywna
- Wójt Gminy Lesznowola – Pismo nr RDM.032.35.1.2011.2012 – opinia pozytywna
- Wojewódzkiego Zarządu Ochrony Zabytków
- Regionalnego Zarządu Gospodarki Wodnej

8. Odstąpiono od wystąpienia o uzyskanie opinii z uwagi na brak na wnioskowanym terenie kompetencji n/w organów do wydania opinii w sprawie:

- Regionalnej Dyrekcji Ochrony Środowiska
- Wojewódzkiego Zarządu Melioracji
- Ministra Zdrowia
- Dyrektora Urzędu Morskiego
- Okręgowego Urzędu Górniczego
- Regionalnej Dyrekcji Lasów Państwowych

Załączniki:

- Aktualny wypis z rejestru gruntów

Piotr Wilczewski
upr. drogowe st-165/8.



Warszawa, dnia 13.03.2012 r.


ZARZĄD
WOJEWÓDZTWA MAZOWIECKIEGO
w WARSZAWIE
ul. Jagiellońska 26
03-719 Warszawa

MBPR/W-ZPP-MB-4334-40/12

Pan
Piotr Wilczewski
PW Usługi Projektowe
ul. Łukowska 4 m. 58
04-113 Warszawa

W odpowiedzi na pismo z dnia 28 lutego 2012 roku, uprzejmie informuję, że zgodnie z art. 11b ust. 1 ustawy z dnia 10 kwietnia 2003 r. o szczególnych zasadach przygotowania i realizacji inwestycji w zakresie dróg publicznych (tekst jednolity Dz.U. z 2008 r. Nr 193, poz. 1194), Zarząd Województwa **opiniuje pozytywnie** materiały do wniosku o uzyskanie „decyzji o zezwoleniu na realizację inwestycji drogowej” w zakresie **budowy ulicy Sportowej i Ornej w miejscowościach Lesznówola i Nowa Wola, gmina Lesznówola.**

z up. Zarządu Województwa


Z-ca DYREKTORA
Mazowieckiego Biura Planowania
Regionalnego w Warszawie
Bartłomiej Kollpiński

Do wiadomości:

1. Wójt Gminy Lesznówola
ul. Gminnej Rady Narodowej 60
05-506 Lesznówola

ZA ZGODNOŚĆ
Z ORYGINAŁEM
Piotr Wilczewski



ul. Łukowska 4 m 58
04 - 113 Warszawa tel./fax 879-81-96; 0-502-356-128.

NIP 113-109-20-26

Projektowanie w zakresie dróg, ulic, kanalizacji, teletechniki,
elektroenergetyki, kosztorysy inwestorskie.

Warszawa 28.02. 2012



Zarząd Starostwa Powiatowego
w Piasecznie
ul. Chyliczkowska 14
05-500 Piaseczno

Dotyczy: ul. Sportowej i Ornej we wsi Lesznówola i Nowa Wola

Działając z upoważnienia Urzędu Gminy Lesznówola, ul. Gminnej Rady Narodowej 60, 05-506 Lesznówola, uprzejmie proszę o zaopiniowanie „Materiałów do uzyskania decyzji o zezwoleniu na realizację inwestycji drogowej” polegającej na budowie ulicy Sportowej i Ornej (drogi gminne) we wsi Lesznówola i Nowa Wola.

Jednocześnie przypominamy, iż na podstawie Art. 11d ust. 2 Ustawy „O szczególnych zasadach przygotowania i realizacji inwestycji w zakresie dróg publicznych” niewydanie opinii w terminie 30 dni traktuje się jako brak zastrzeżeń do wniosku.

Zał.

1 egz. materiałów

ZA ZGODNOŚĆ
Z ORYGINAŁEM
Piotr Wilczewski



Z poważaniem

USŁUGI PROJEKTOWE
Piotr Wilczewski
04-113 Warszawa ul.Łukowska 4/58
tel fax 879-81-96
REG. 012218862 NIP 113-109-20-26



ul. Łukowska 4 m 58
04 - 113 Warszawa tel./fax 879-81-96; 0-502-356-128.

NIP 113-109-20-26

Projektowanie w zakresie dróg, ulic, kanalizacji, teletechniki,
elektroenergetyki, kosztorysy inwestorskie.

Warszawa 18. 07. 2013

OŚWIADCZENIE

Oświadczam, że w terminie ustawowym Zarząd Powiatu Piaseczyńskiego 05-500 Piaseczno ul. Chyliczkowska 24 nie zaopiniował złożonych **Materiałów** uzyskania decyzji o zezwoleniu na realizację inwestycji drogowej polegającej na budowie ul. Sportowej i Ornej (droga gminna) wraz z budową kanalizacją deszczową, oświetleniem, przebudową telekomunikacyjnej kanalizacji kablowej i kabla nn i sn na terenie wsi Lesznowola i Nowa Wola.

Piotr Wilczewski
upr. drogowe st-165/87





Urząd Gminy Lesznowola

05-506 Lesznowola, ul. Gminnej Rady Narodowej 60

Tel. 757-93-40 (42), fax: 757-92-70

E-mail: gmina@lesznowola.pl , wojt@lesznowola.pl

STAROSTWO POWIATOWE w PIASECZNYE
Wydział Architektoniczno-Budowlany
REFERAT w LESZNOWOLI
ul. Gminnej Rady Narodowej 60
05-506 Lesznowola
tel. 22 708 91 96 lub 22 708 91 37



Lesznowola, dn. 30.03.2012r.

RDM.032.35.1.2011.2012

PW Usługi Projektowe
Piotr Wilczewski
ul Łukowska 4 m. 58
04 – 113 Warszawa

Dot. umowy Nr RDM.032.35.2011 z dn. 17października 2011r

W odpowiedzi na pismo z dnia 29.02.2012r. uprzejmie informuję, iż opiniuję pozytywnie materiały do wniosku o uzyskanie decyzji o zezwoleniu na realizację inwestycji drogowej w zakresie budowy ul. Sportowej i Ornej w miejscowości Lesznowola i Nowa Wola, gm. Lesznowola.

Z poważaniem

ZASTĘPCA WÓJTA

mgr Marek Ruszkowski

ZA ZGODNOŚĆ
Z ORYGINAŁEM
Piotr Wilczewski

Piotr Wilczewski



MAZOWIECKI
WOJEWÓDZKI
KONSERWATOR
ZABYTEKÓW

Wojewódzki Urząd Ochrony Zabytków w Warszawie
ul. Jasna 10, 00-013 Warszawa
tel. (+48) 22 826 57 52, fax (+48) 22 826 37 08
www.mwzkz.pl

STAROSTWO POWIATOWE W PIASECZNYM
Warszawa, dnia 25.03.2013 r.
REFERAT w LESZNOWOLI
ul. Gminnej Rady Narodowej 60
05-506 Lesznów
tel. 22 708-91-36 lub 22 708-91-37

WA 5183.1.2.2013

Usługi Projektowe
Piotr Wilczewski
ul. Łukowska 4/58
04-113 WARSZAWA

dot. opinii dla budowy drogi gminnej – ul. Sportowej na terenie LESZNOWOLI i
ul. Ornej na terenie NOWEJ WSI w gminie Lesznów

Mazowiecki Wojewódzki Konserwator Zabytków - w odpowiedzi na pismo Pana Piotra Wilczewskiego, reprezentującego firmę Usługi Projektowe z siedzibą w Warszawie, ul. Łukowska 4 m 58, działającego z upoważnienia inwestora Gminy Lesznów - z dnia 04.02.2013r. (data wpływu: 05.02.2013r) w sprawie opinii konserwatorskiej dot. budowy drogi gminnej, obejmującej ul. Sportową w Lesznówli i ul. Orną w Nowej Wsi, gm. Lesznówli wraz z odwodnieniem, oświetleniem oraz przebudową linii kablowej nn i linii telekomunikacyjnej - uprzejmie informuje, że przedmiotowa inwestycja – wg. przedłożonego projektu - **nie koliduje bezpośrednio z zabytkowymi obiektami architektury, zieleni oraz stanowiskami archeologicznymi, objętymi ochroną konserwatorską z mocy ustawy z dnia 23 lipca 2003 r. o ochronie zabytków i opiece nad zabytkami (Dz. U. z 2003r. Nr 162, poz. 1568).**

W zaistniałej sytuacji Mazowiecki Wojewódzki Konserwator Zabytków nie wnosi uwag odnośnie zamierzonego przedsięwzięcia.

Jednocześnie informujemy, że w przypadku natrafienia w trakcie robót ziemnych na przedmioty, co do których istnieje przypuszczenie, że są zabytkami należy roboty przerwać i powiadomić o fakcie odkrycia Mazowieckiego Woj. Konserwatora Zabytków (art. 32 i art.33 cyt. ustawy o ochronie zabytków i opiece nad zabytkami).

Załącznik 1 zwrot projektu zagospodarowania terenu

MAZOWIECKIEGO WOJEWÓDZKIEGO
KONSERWATORA ZABYTEKÓW

[Podpis]
Kierownik Wydziału Archeologii

Otrzymują:

1. adresat j.w + zał. 1
2. a/a WUOZ WA MW

ZA ZGODNOŚĆ
Z ORYGINAŁEM
Piotr Wilczewski

[Podpis]



Warszawa, 14.02.13

DYREKTOR
REGIONALNEGO ZARZĄDU GOSPODARKI WODNEJ
W WARSZAWIE

STAROSTWO POWIATOWE W PIASECZNE
Wydział Architektoniczno-Budowlany
REFERAT w LESZNOWOLI
ul. Gminnej Rady Narodowej 60
05-506 Lesznówola
tel. 22 708-91-36 lub 22 708-91-37

Znak: NC-U-0213-193-2013

POSTANOWIENIE NR ³⁰⁴...../P/NC-U/13

Na podstawie art. 11d ust. 1 pkt 8 d ustawy z dnia 10 kwietnia 2003r. o szczególnych zasadach przygotowania i realizacji inwestycji w zakresie dróg publicznych (Dz.U. z 2008 r. Nr 193, poz. 1194 z późn. zm.) oraz art. 106 § 5 ustawy z dnia 14 czerwca 1960r. Kodeks postępowania administracyjnego (Dz.U. z 2000r. Nr 98 poz. 1071 z późn. zm.)

po rozpatrzeniu

wniosku Gminy Lesznówola z dnia 04.02.2013r, otrzymanego w dniu 05.02.2013r, reprezentowanej przez firmę PW Usługi Projektowe Piotr Wilczewski, na podstawie pełnomocnictwa z dnia 04.02.2013r. w sprawie wydania opinii do wniosku o uzyskanie decyzji o zezwoleniu na realizację inwestycji drogowej, dla : „Budowy ulicy Sportowej i Ornej (droga gminna) wraz z odwodnieniem, przebudową linii kablowej nn i telekomunikacyjnej wraz z oświetleniem na terenie Lesznówoli i Nowej Woli w gminie Lesznówola w powiecie piaseczyńskim w województwie mazowieckim ”,

postanawiam

zaopiniować pozytywnie wyżej wymieniony wniosek w zakresie o którym mowa we wniosku.


Uzasadnienie

Stosownie do art.107 §4 ustawy z dnia 14 czerwca 1960r. Kodeks postępowania administracyjnego (Dz.U. z 2000r. Nr 98 poz. 1071 z późn. zm.) odstępuje się od uzasadnienia w związku z uwzględnieniem w całości żądania strony wnioskującej.

Pouczenie

Na niniejsze postanowienie służy stronom zażalenie do Prezesa Krajowego Zarządu Gospodarki Wodnej wnoszone za pośrednictwem Dyrektora Regionalnego Zarządu Gospodarki Wodnej w Warszawie, w terminie 7 dni od dnia doręczenia postanowienia.

Wniesienie zażalenia nie wstrzymuje wykonania postanowienia.



DYREKTOR
Regionalnego Zarządu Gospodarki Wodnej
w Warszawie
Leszek Bagiński
Leszek Bagiński

Otrzymuje:

1. Wójt Gminy Lesznówola, ul. Gminnej Rady Narodowej 60, 05-506 Lesznówola.
- 2) PW Usługi Projektowe Piotr Wilczewski, ul. Łukowska 4 m. 58, 04-113 Warszawa.
3. NZW.
4. NC-U-a/a.

ZA ZGODNOŚĆ
Z ORYGINAŁEM
Piotr Wilczewski

Piotr Wilczewski

Zgodnie z art. 18 ustawy z dnia 17.05.1999 r. Prawo geodezyjne i kartograficzne (tj. Dz. U. z 2010 r. Nr 193 poz. 1227) rozpowszechnianie, rozpowszechnienie oraz reprodukcje w celu rozpowszechniania i rozpowszechnienia niniejszej mapy wymaga zezwolenia Starosty.

STAROSTA PIASECZYŃSKI
Wydział Geodezji i Katastru

W obszarze oznaczonym linią potwierdzona w terminie aktualność mapy zasadniczej. Dokumenty potwierdzające aktualność mapy przyjęte do zasobu w dniu **2012-04-03**.

I zawiadomieniu pod nr **4927/2011**
Niniejsza mapa może służyć do celów projektowych. Projektowane obiekty budowlane wymagają zezwolenia na budowę podlegają wytyczeniu i inwentaryzacji powyższości przez jednostkę uprawnioną do wykonywania prac geodezyjnych w Piasecznie, dn. **2012-04-03** up. Starosty Piaseczno, dn. **2012-04-03** up. Starosty Piaseczno.

Usługi Geodezyjne inż. Marek Podniesiński
02-791 Warszawa ul. Bractwa Wągów 1m17
tel. 22 649 81 14, 0 602 211 889
NIP 951-004-52-94

MAPA SYTUACYJNO-WYSOKOŚCIOWA DO CELÓW PROJEKTOWYCH


terenu położonego: Powiat Piaseczyński, Gmina Lesznowola **M41803.2**
Obręb Lesznowola **0001**
dz. dz. 231, 230/7, 230/8, 230/4, 349/232, 350, 230/3, 146
Obręb Nowa Wola **0022**
dz. dz. 394/1, 342/6, 342/2, 395/2, 391
ul. Sportowa, ul. Orna

Skala 1:500

Teren w zakresie oznaczonym kolorem zielonym został zaktualizowany w firmie pomiarem sytuacyjno-wysokościowym i inwentaryzacją urządzeń podziemnych w miesiącu: 03 2012r. Nie wykazała się istnienia w terenie innych nie wykazanych na niniejszej mapie urządzeń podziemnych, które nie były zgłoszone do inwentaryzacji.

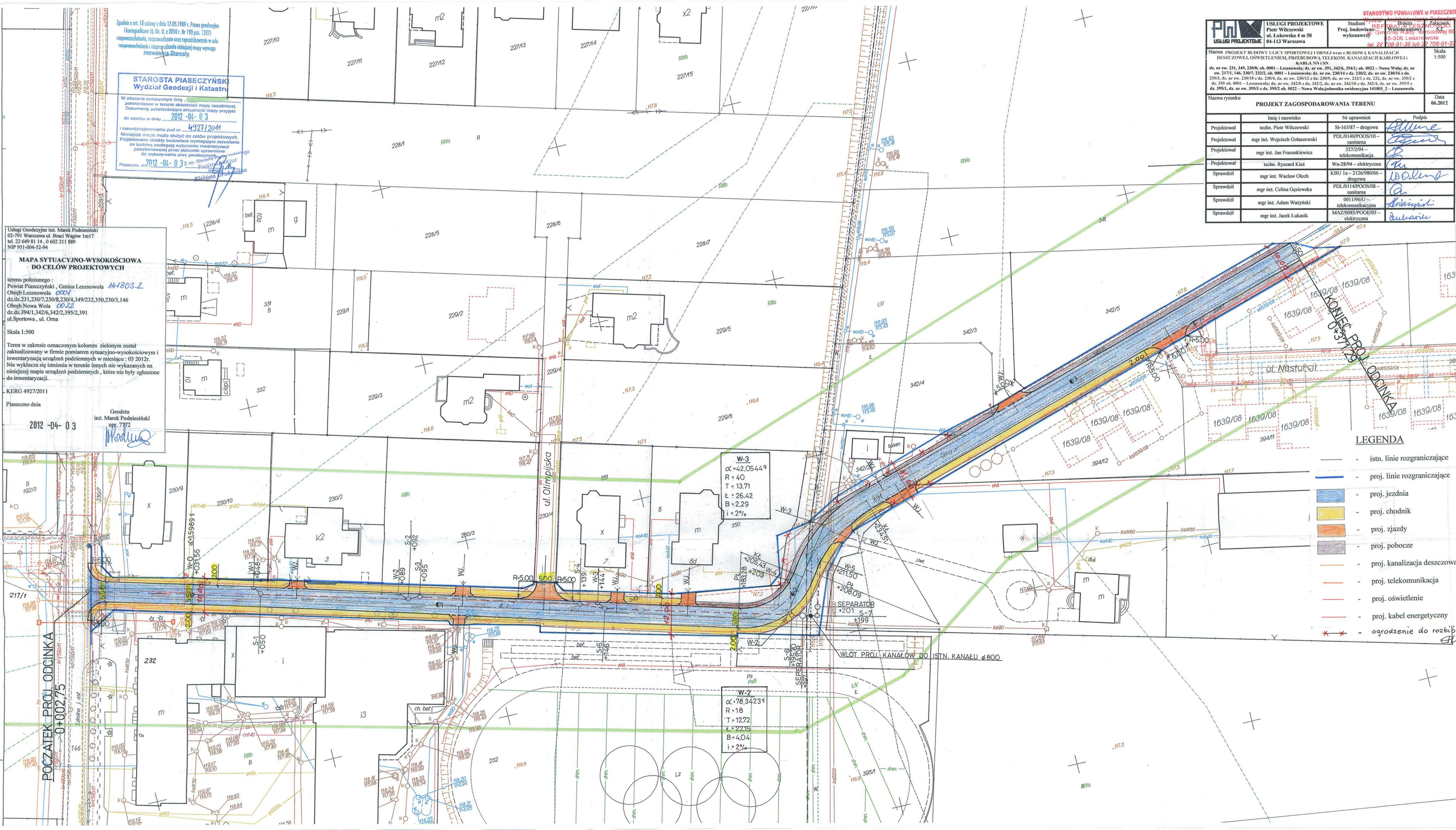
KERG 4927/2011
Piaseczno dnia **2012-04-03**

Geodeta inż. Marek Podniesiński upr. 7772
Madruq

 USŁUGI PROJEKTOWE Piotr Wilczewski ul. Łukowska 4 m 5S 04-113 Warszawa	Starostwo Powiatowe w Piasecznie Marek Podniesiński (Załącznik 52) Stadium: REF. Branża: ESZ Proj. budowlany: Gmina: Lesznowola wykonawczy: Gmina: Lesznowola 5-506 Lesznowola tel. 22 708-91-36 lub 22 708-91-37	Nazwa: PROJEKT BUDOWY ULICY SPORTOWEJ I ORNEJ wraz z BUDOWĄ KANALIZACJI DESZCZOWEJ, OŚWIETLENIEM, PRZEBUDOWĄ TELEKOM. KANALIZACJI KABLOWEJ I KABLA WLN	Skala: 1:500 Data: 06.2012																																				
	Nazwa rysunku: PROJEKT ZAGOSPODAROWANIA TERENU																																						
<table border="1"> <thead> <tr> <th>Projektował</th> <th>Imię i nazwisko</th> <th>Nr uprawnień</th> <th>Podpis</th> </tr> </thead> <tbody> <tr> <td></td> <td>techn. Piotr Wilczewski</td> <td>SI-165/87 - drogowa</td> <td><i>Piotr Wilczewski</i></td> </tr> <tr> <td></td> <td>mgr inż. Wojciech Golaszewski</td> <td>PDL/0140/POOS/10 - sanitarna</td> <td><i>Wojciech Golaszewski</i></td> </tr> <tr> <td></td> <td>mgr inż. Jan Frasniewicz</td> <td>327/294 - telekomunikacja</td> <td><i>Jan Frasniewicz</i></td> </tr> <tr> <td></td> <td>techn. Ryszard Kieś</td> <td>Wa-28/94 - elektryczna</td> <td><i>Ryszard Kieś</i></td> </tr> <tr> <td>Sprawdził</td> <td>mgr inż. Wacław Olech</td> <td>KBU 1a - 2126/980/66 - drogowa</td> <td><i>Wacław Olech</i></td> </tr> <tr> <td>Sprawdził</td> <td>mgr inż. Celina Gęsiwska</td> <td>PDL/0114/POOS/08 - sanitarna</td> <td><i>Celina Gęsiwska</i></td> </tr> <tr> <td>Sprawdził</td> <td>mgr inż. Adam Ważyński</td> <td>0011/96/U - telekomunikacyjna</td> <td><i>Adam Ważyński</i></td> </tr> <tr> <td>Sprawdził</td> <td>mgr inż. Jacek Łukasik</td> <td>MAZ/0085/POE/03 - elektryczna</td> <td><i>Jacek Łukasik</i></td> </tr> </tbody> </table>	Projektował	Imię i nazwisko	Nr uprawnień	Podpis		techn. Piotr Wilczewski	SI-165/87 - drogowa	<i>Piotr Wilczewski</i>		mgr inż. Wojciech Golaszewski	PDL/0140/POOS/10 - sanitarna	<i>Wojciech Golaszewski</i>		mgr inż. Jan Frasniewicz	327/294 - telekomunikacja	<i>Jan Frasniewicz</i>		techn. Ryszard Kieś	Wa-28/94 - elektryczna	<i>Ryszard Kieś</i>	Sprawdził	mgr inż. Wacław Olech	KBU 1a - 2126/980/66 - drogowa	<i>Wacław Olech</i>	Sprawdził	mgr inż. Celina Gęsiwska	PDL/0114/POOS/08 - sanitarna	<i>Celina Gęsiwska</i>	Sprawdził	mgr inż. Adam Ważyński	0011/96/U - telekomunikacyjna	<i>Adam Ważyński</i>	Sprawdził	mgr inż. Jacek Łukasik	MAZ/0085/POE/03 - elektryczna	<i>Jacek Łukasik</i>			
Projektował	Imię i nazwisko	Nr uprawnień	Podpis																																				
	techn. Piotr Wilczewski	SI-165/87 - drogowa	<i>Piotr Wilczewski</i>																																				
	mgr inż. Wojciech Golaszewski	PDL/0140/POOS/10 - sanitarna	<i>Wojciech Golaszewski</i>																																				
	mgr inż. Jan Frasniewicz	327/294 - telekomunikacja	<i>Jan Frasniewicz</i>																																				
	techn. Ryszard Kieś	Wa-28/94 - elektryczna	<i>Ryszard Kieś</i>																																				
Sprawdził	mgr inż. Wacław Olech	KBU 1a - 2126/980/66 - drogowa	<i>Wacław Olech</i>																																				
Sprawdził	mgr inż. Celina Gęsiwska	PDL/0114/POOS/08 - sanitarna	<i>Celina Gęsiwska</i>																																				
Sprawdził	mgr inż. Adam Ważyński	0011/96/U - telekomunikacyjna	<i>Adam Ważyński</i>																																				
Sprawdził	mgr inż. Jacek Łukasik	MAZ/0085/POE/03 - elektryczna	<i>Jacek Łukasik</i>																																				

POCZĄTEK PROJ. ODCINKA
+0+02.75

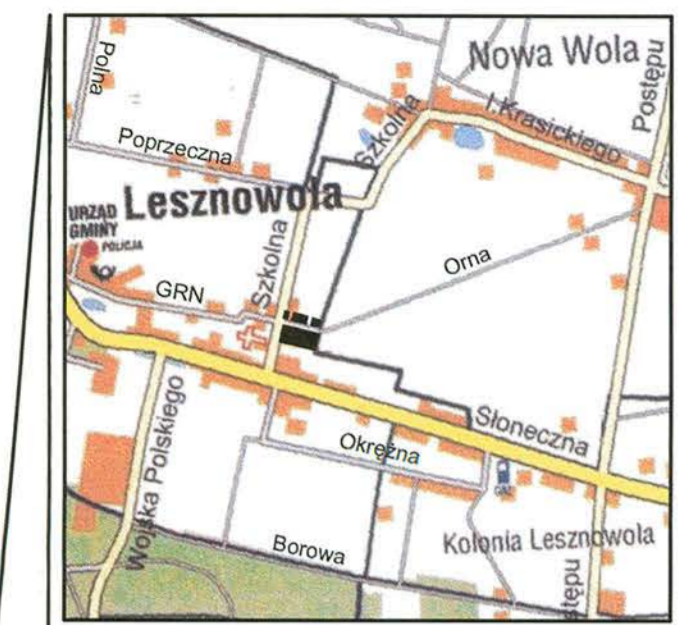
KONIEC PROJ. ODCINKA
0+371.29



W-3
α = 42,05449
R = 40
T = 13,71
L = 26,42
B = 2,29
i = 2‰

W-2
α = 78,34239
R = 18
T = 12,72
L = 22,15
B = 4,04
i = 2‰

- LEGENDA**
- - - - - istn. linie rozgraniczające
 - - - - - proj. linie rozgraniczające
 - - proj. jezdnia
 - - proj. chodnik
 - - proj. zjazdy
 - - proj. pobocze
 - - - - - proj. kanalizacja deszczowa
 - - - - - proj. telekomunikacja
 - - - - - proj. oświetlenie
 - - - - - proj. kabel energetyczny
 - * * - ogrodzenie do rozbiórki



Szkic orientacyjny w skali 1:30 000



Wykaz miar nieopisanych:
 J6-J7: 0,77 m
 J20-F1/197: 0,55 m
 E1/197-J19: 0,48 m
 J19-t: 2,52 m

Linie rozgraniczające: J20-L1, J19-J18-J17, n-m, J16-J15, J2-J3-J4-J5-J6-J7-J8 wkreślono do realizacji w oparciu o założenia techniczne projektu budowy drogi gminnej – ul. Sportowej w Lesznowoli, autoryzowanego przez projektanta mgr inż. Zdzisława Dominiewskiego nr upr. Wa – 783/94.

woj. mazowieckie
 pow. piaseczyński
 gm. Lesznów

skala 1:500

obręb: Lesznów
 ul. Sportowa

MAPA
 z projektem podziału
 nieruchomości wg wykazu powierzchni

opracowana w trybie ustawy z dn. 10.04.2003 r. o szczególnych zasadach przygotowania i realizacji inwestycji w zakresie dróg publicznych (Dz.U. 2003 Nr 80 poz. 721 z późn. zm.)

Mapę niniejszą wykonał na podstawie operatu odnowienia ewidencji gruntów wsi Lesznów KEM-LES-E-38/99, operatu uwłaszczeniowego wsi Nowa Wola KEM-LES-E-98/78, operatu mapy zasadniczej wsi Lesznów KEM-LES-M-1979 sekcje: 15, 20 S11-12 W3-4, operatów jednostkowych KEM-LES-M-853/90, 1875/98, 2055/99, 2225/01, KEM-LES-01-114/01, 151/05, 197/08 oraz pomiaru kontrolnego z marca 2010 r. geodeta uprawniony mgr inż. Włodzimierz Ptaszyński nr uprawnień zawodowych 19198.

GEODETA UPRAWNIONY
 mgr inż. Włodzimierz Ptaszyński
 upr. zaw. nr 19198

„GEODEZA”
 Włodzimierz Ptaszyński
 Jezioro, ul. Kolejowa 11
 05-540 Zalesie Górne
 NIP: 143-087-27-15, tel. 0 502 27 27 28
 Piaseczno, dn. 16.08.2010 r.

DER: 370/2010

WYKAZ POWIERZCHNI

Dane z ewidencji gruntów			Stan projektowany				
Obręb	Nr j. rej.	Nr dz.	Nomenklatura prawna nieruchomości	Nr dz. proj.	w granicach	Pow. w ha	
						pod inwestycję	pozostaje
0001-LESZNOWOLA	G317	230/2	KW WA5M/00294240/3	230/13	s-14-p-J18-J19-E1/197-s	0,1317	
				230/14	J19-J18-r-t-J19	0,0083	
				s-14-p-r-t-E1/197-s		0,1400	
				230/15	p-f-n-J17-J18-p		0,1720
				230/16	J18-J17-o-r-J18	0,0107	
				p-f-n-o-r-p		0,1827	
	G334	230/3	KW WA5M/00322295/9	f-i-m-n-f		0,0233	
				n-m-10-l-o-J17-n		0,0055	
	G335	230/4	KW WA5M/00322296/6	f-i-m-10-l-o-n-f		0,0288	
				230/11	A1/197-M1-L1-J20-D1/197-A1/197		0,0947
	G310	230/9	KW WA1/00009698/2	J20-L1-F1/197-J20		0,0004	
				A1/197-M1-L1-F1/197-D1/197-A1/197		0,0951	
G4	232	KW WA5M/00272093/7 - dz. 232	232/1	734-764-J8-J7-J6-J5-J4-J3-J2-734	0,0278		
			232/2	J2-J3-J4-J5-J6-J7-J8-a/2055-35-858-J2		1,4792	
			734-764-a/2055-35-858-734		1,5070		
G458	350	KW WA5M/00426062/6	350/1	12-j-6-D-E-J15-J16-11/151-13/151-12	0,1633		
			350/2	J16-J15-14/151-J16	0,0005		
			12-j-6-D-E-14/151-11/151-13/151-12		0,1638		
Razem pod inwestycję						0,0532	

- Słownie:
- Powierzchnia pod inwestycję wynosi pięćset trzydzieści dwa metry kwadratowe
 - KW WA5M/00294240/3 – jeden tysiąc czterysta metrów kwadratowych
 - KW WA5M/00322295/9 – jeden tysiąc osiemset dwadzieścia siedem metrów kwadratowych
 - KW WA5M/00322296/6 – dwieście osiemdziesiąt osiem metrów kwadratowych
 - KW WA1/00009698/2 – dziewięćset pięćdziesiąt jeden metrów kwadratowych
 - KW WA5M/00272093/7 - dz. 232 – jeden hektar pięć tysięcy siedemdziesiąt metrów kwadratowych
 - KW WA5M/00426062/6 – jeden tysiąc sześćset trzydzieści osiem metrów kwadratowych
- STAROSTWO POWIATOWE W PIASECZNYM
 Wydział Architektoniczno-Budowlany
 REFERAT w LESZNOWOLI
 ul. Gminnej Rady Narodowej 60
 05-506 Lesznów
 tel. 22 708-91-36 lub 22 708-91-37

- UWAGI:
- Powierzchnia KW WA5M/00272093/7 - dz. 232 w niezmienionych granicach wynosi 1,5070 ha, a nie 1,40 ha jak ujawniono w dziale I tej KW.
 - Powierzchnia KW WA5M/00426062/6 w niezmienionych granicach wynosi 0,1638 ha, a nie 0,1631 ha jak ujawniono w dziale I tej KW.
 - KW WA5M/00272093/7 zawiera ponadto działki nr nr 395/1, 396/1 z obr. Nowa Wola.
 - Wykaz zmian stanowi integralną część mapy.

PODZIAK w Piaseczno w Lesznowoli

STAROSTA PIASECZYŃSKI
 Powiatowy Ośrodek Dokumentacji Geodezyjnej i Kartograficznej
 Dział Map i Dokumentów Geodezyjnych w Piasecznie.
 Na podstawie art. 40 ust. 2 i ust. 3 ustawy z dnia 17 maja 1969 r. - Prawo geodezyjne i kartograficzne (Dz. U. z 2005 r. Nr 240 poz. 2037) niniejszy dokument został przyjęty do państwowego zasobu geodezyjnego i kartograficznego i stanowi własność Skarbu Państwa. Dokument wpisano do ewidencji zasobu powiatowego.
 W dniu: 08 PAŹ 2010
 nr ew. KEM - LES-01-229/10
 DER: 370/10
 Piaseczno, dn. 08 PAŹ 2010

Z up. Starosty Piaseczyńskiego
 Jolanta Wandecka
 Podinspektor

WYKAZ ZMIAN DANYCH EWIDENCYJNYCH DOTYCZĄCYCH BUDYNKU – DZ. 230/2

Jednostka ewidencyjna: **141803_2-LESZNOWOLA**

Obręb ewidencyjny: **0001-LESZNOWOLA**

Jednostka rejestrowa: **G317**

„GEODEZJA”
Włodzimierz Ptaszyński
 Jeziorko, ul. Kolejowa 11
 05-540 Zalesie Górne
 NIP: 123-087-27-15, tel. 0 502 27 27 28

Lp.	Nr ark mapy	Stan dotychczasowy			Stan nowy		
		ID budynku	Oznaczenie atrybutu	Wartość atrybutu	ID budynku	Oznaczenie atrybutu	Wartość atrybutu
1	15 S11-12 W3-4	141803_2.0001. 230/2.1_BUD	NDZ	230/2	141803_2.0001. 230/2.1_BUD	NDZ	230/13
			FUZ	8-oświaty, nauki i kultury		FUZ	8-oświaty, nauki i kultury
			WRT	-		WRT	-
			DWR	-		DWR	-
			RBB	2009		RBB	2009
			LKP	0		LKP	0
			LKN	2		LKN	2
			PEW	242 m ²		PEW	242 m ²
			PEU	-		PEU	-
			RZN	-		RZN	-
		SCN	1-mur		SCN	1-mur	

Sporządził w dniu 16.08.2010 r.

GEODETA UPRAWNIONY
 mgr inż. Włodzimierz Ptaszyński
 upr./zaw. Nr 19198

PODZIAK w Piasecznie w kw. 230/2

STAROSTA PIASECZYŃSKI

Powiatowy Ośrodek Dokumentacji Geodezyjnej i Kartograficznej.
 Dział Map i Dokumentów Geodezyjnych w Piasecznie.
 Na podstawie art. 40 ust. 2 i ust. 3 ustawy z dnia 17 maja 1989 r. - Prawo geodezyjne i kartograficzne (Dz. U. z 2005 r. Nr 240 poz. 2027) niniejszy dokument został przyjęty do państwowego zasobu geodezyjnego i kartograficznego i stanowi własność Skarbu Państwa. Dokument wpisano do ewidencji zasobu powiatowego.

W dniu 08 PAŹ 2010

nr ew. KEM - LES-01-229/10

DER 370/10

Piaseczno, dn. 08 PAŹ 2010 (podpis)

Z up. Staroaty Piaseczyńskiego
Jolanta Wardecka

 Podinspektor

WYKAZ ZMIAN DANYCH EWIDENCYJNYCH DOTYCZĄCYCH BUDYNKU – DZ. 232

Jednostka ewidencyjna: **141803_2-LESZNOWOLA**

Obręb ewidencyjny: **0001-LESZNOWOLA**

Jednostka rejestrowa: **G4**

„GEODEZJA”
Włodzimierz Ptaszyński
Jeziórko, ul. Kolejowa 11
05-540 Zalesie Górne
NIP: 123-087-27-15, tel. 0 502 27 27 28

Lp.	Nr ark mapy	Stan dotychczasowy			Stan nowy		
		ID budynku	Oznaczenie atrybutu	Wartość atrybutu	ID budynku	Oznaczenie atrybutu	Wartość atrybutu
1	15 S11-12 W3-4	141803_2.0001. 232.1_BUD	NDZ	232	141803_2.0001. 232.1_BUD	NDZ	232/2
			FUZ	8-oświaty, nauki i kultury		FUZ	8-oświaty, nauki i kultury
			WRT	-		WRT	-
			DWR	-		DWR	-
			RBB	2009		RBB	2009
			LKP	0		LKP	0
			LKN	3		LKN	3
			PEW	1630 m ²		PEW	1630 m ²
			PEU	-		PEU	-
			RZN	-		RZN	-
			SCN	1-mur		SCN	1-mur

Sporządził w dniu 16.08.2010 r.

PODZIAK w Piaseczku w Kwidzynie

STAROSTA PIASECZYŃSKI

Powiatowy Ośrodek Dokumentacji Geodezyjnej i Kartograficznej.
Dział Map i Dokumentów Geodezyjnych w Piaseczku.

Na podstawie art. 40 ust. 2 i ust. 3 ustawy z dnia 17 maja 1989 r. - Prawo geodezyjne i kartograficzne (Dz. U. z 2005 r. Nr 240 poz. 2027) niniejszy dokument został przyjęty do państwowego zasobu geodezyjnego i kartograficznego i stanowi własność Skarbu Państwa. Dokument wpisano do ewidencji zasobu powiatowego.

W dniu 08 PAŹ. 2010

nr ew. KEM -LES-01-229/10

DER 370/10

Piaseczno, dn. 08 PAŹ. 2010 (podpis)

Z up. Starosty Piaseczyńskiego
Jolanta Wardecka

Podinspektor

GEODETA UPRAWNIONY
mgr inż. Włodzimierz Ptaszyński
upr. zaw. Nr 19198

WYKAZ ZMIAN DANYCH EWIDENCYJNYCH DOTYCZĄCYCH BUDYNKU – DZ. 350

Jednostka ewidencyjna: **141803_2-LESZNOWOLA**

Obręb ewidencyjny: **0001-LESZNOWOLA**

Jednostka rejestrowa: **G458**

„GEODEZJA”
Włodzimirz Ptaszyński
 Jeziórko, ul. Kolejowa 11
 05-540 Zalesie Górne
 NIP: 123-087-27-15, tel. 0 502 27 27 28

Lp.	Nr ark mapy	Stan dotychczasowy			Stan nowy		
		ID budynku	Oznaczenie atrybutu	Wartość atrybutu	ID budynku	Oznaczenie atrybutu	Wartość atrybutu
1	15 S11-12 W3-4	141803_2.0001. 350.1_BUD	NDZ	350	141803_2.0001. 350.1_BUD	NDZ	350/1
			FUZ	1-mieszkalny		FUZ	1-mieszkalny
			WRT	-		WRT	-
			DWR	-		DWR	-
			RBB	-		RBB	-
			LKP	-		LKP	0
			LKN	-		LKN	1,5
			PEW	231,30 m ²		PEW	231 m ²
			PEU	291,60 m ²		PEU	292 m ²
			RZN	-		RZN	-
		SCN	-	SCN	1-mur		

Sporządził w dniu 16.08.2010 r.

PODZIAK w Piasecznie w likwidacji

STAROSTA PIASECZYŃSKI

Powiatowy Ośrodek Dokumentacji Geodezyjnej i Kartograficznej.
 Dział Map i Dokumentów Geodezyjnych w Piasecznie.
 Na podstawie art. 40 ust. 2 i ust. 3 ustawy z dnia 17 maja 1989 r. - Prawo geodezyjne i kartograficzne (Dz. U. z 2005 r. Nr 240 poz. 2027) niniejszy dokument został przyjęty do państwowego zasobu geodezyjnego i kartograficznego i stanowi własność Skarbu Państwa. Dokument wpisano do ewidencji zasobu powiatowego.

W dniu 08 PAŹ. 2010

nr ew. KEM LES-01-229/10

DER 370/10

Piaseczno, dn. 08 PAŹ. 2010

(podpis)

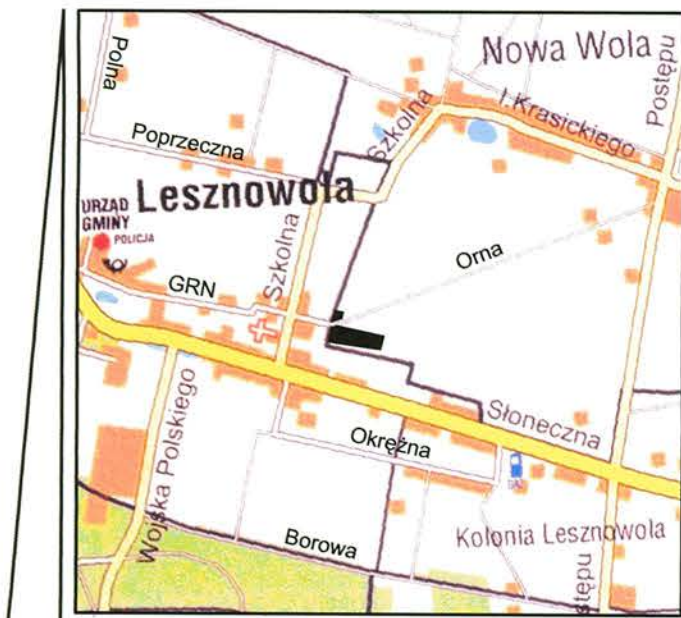
Z up. Starosty Piaseczyńskiego
Jolanta Wardęcka

Podinspektor

... inż. Włodzimirz Ptaszyński
 ... w. Nr 19198

WYKAZ POWIERZCHNI

Dane z ewidencji gruntów			Stan projektowany				
Obręb	Nr j. rej.	Nr dz.	Nomenklatura prawna nieruchomości	Nr dz. proj.	w granicach	Pow. w ha	
						pod inwestycję	pozostaje
G1	342/2	KW WA5M/00332953/3		342/7	A-J13-J14-D-6-A		0,0361
				342/8	D-J14-J13-E1-B-c-761a-D	0,0156	
				A-E1-B-c-761a-D-6-A		0,0517	
				342/9	A1-B1-C1-D1-J13-A-a-A1		0,1054
G420	342/4	KW WA5M/00426513/3		342/10	J13-D1-E1-J13	0,0006	
				A1-B1-C1-D1-E1-A-a-A1		0,1060	
G1	395/1	KW WA5M/00272093/7 - dz. 395/1		395/5	764-J21-J9-J8-764	0,0006	
				395/6	J8-J9-J21-A/2055-B/2055-a/2055-J8		0,2194
				764-A/2055-B/2055-a/2055-764		0,2200	
G99	395/2	KW WA5M/00271603/9 - dz. 395/2		395/3	34-203-X1-J12-J11-J10-J21-764-34	0,0216	
				wg szkicu nieruchomości		2,2884	
				Razem pod inwestycję		0,0384	



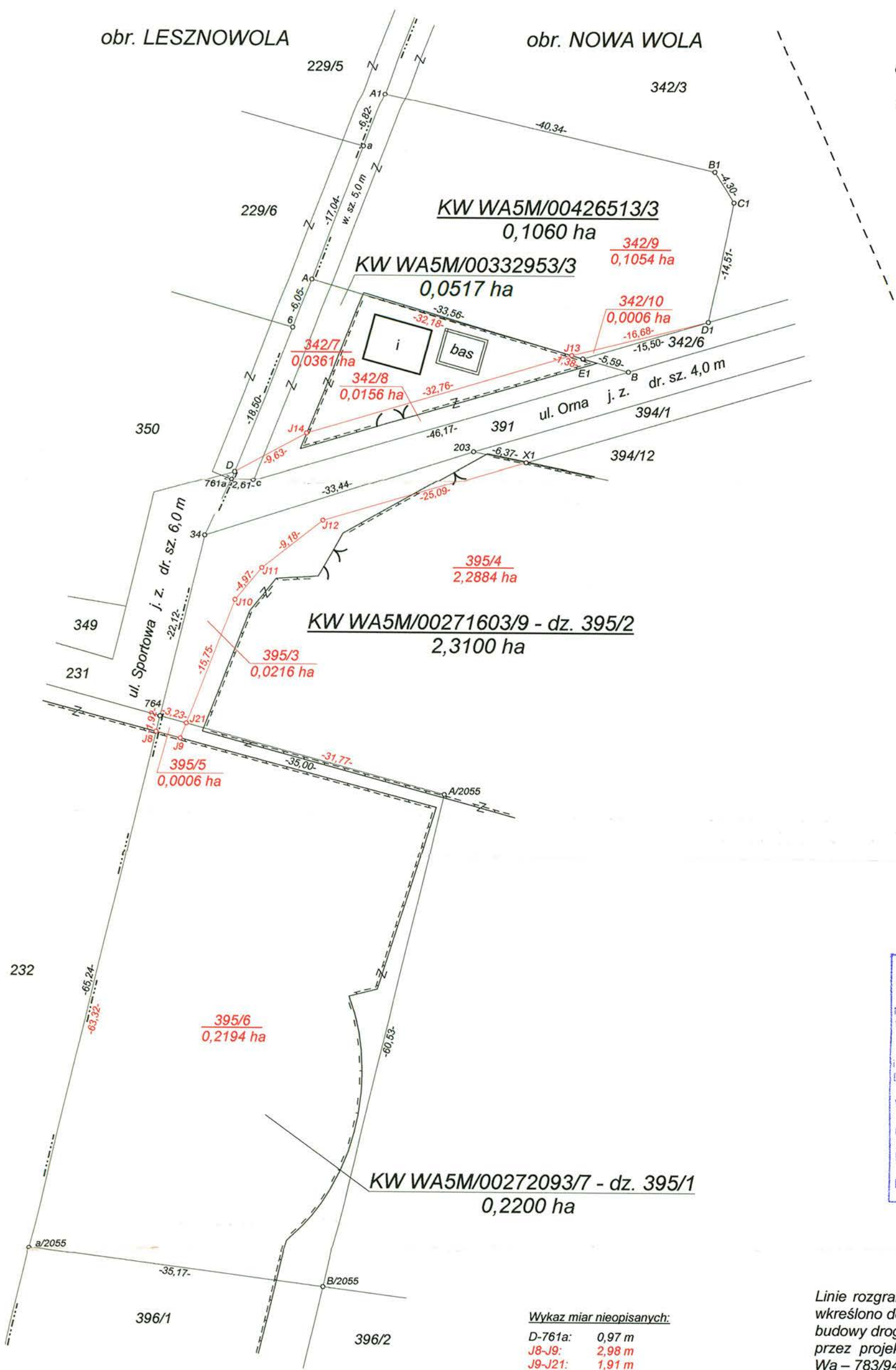
Szkic orientacyjny w skali 1:30 000

Słownie:

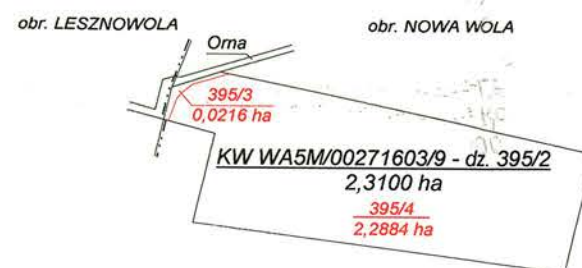
- Powierzchnia pod inwestycję wynosi trzysta osiemdziesiąt cztery metry kwadratowe.
- KW WA5M/00332953/3 – pięćset siedemnaście metrów kwadratowych
- KW WA5M/00426513/3 – jeden tysiąc sześćdziesiąt metrów kwadratowych
- KW WA5M/00272093/7 - dz. 395/1 – dwa tysiące dwieście metrów kwadratowych
- KW WA5M/00271603/9 - dz. 395/2 – dwa hektary trzy tysiące sto metrów kwadratowych

UWAGI:

- Powierzchnia KW WA5M/00332953/3 w niezmienionych granicach wynosi 0,0517 ha, a nie 0,0520 ha jak ujawniono w dziale I tej KW.
- KW WA5M/00272093/7 zawiera ponadto działki nr 232 z obr. Lesznowola oraz nr 396/1 z obr. Nowa Wola.
- KW WA5M/00271603/9 zawiera ponadto działkę nr 346 z obr. Nowa Wola.
- Wykaz zmian stanowi integralną część mapy.



Szkic nieruchomości w skali 1:5000 sporządzony na podstawie operatu kontroli ewidencji gruntów wsi Nowa Wola KEM-LES-E-118/82



Wykaz miar nieopisanych:

D-761a:	0,97 m
J8-J9:	2,98 m
J9-J21:	1,91 m

PODZIAK W Piasecznie w Kwidzcu

STAROSTA PIASECZYŃSKI
 Pawiatowy Ośrodek Dokumentacji Geodezyjnej i Kartograficznej.
 Dział Map i Dokumentów Geodezyjnych i Kartograficznych.
 Na podstawie art. 40 ust. 2 i ust. 3 ustawy z dnia 17 maja 1969 r. - Prawo geodezyjne i kartograficzne (Dz. U. z 2005 r. Nr 240 poz. 2027) niniejszy dokument został przyjęty do państwowego zasobu geodezyjnego i kartograficznego i stanowi własność Skarbu Państwa. Dokument wpisano do ewidencji zasobu pomiarowego.
 W dniu: 08 PAŹ. 2010
 nr ew. KEM: LES-M-3383/10
 DER: 370/10
 Piaseczno, dn. 08 PAŹ. 2010

Z up. Starosty Piaseczyńskiego
 Jolanta Wardecka
 Podinspektor

Linie rozgraniczające: D-J14-J13-D1, J8-J9-J21-A/2055-B/2055-a/2055-764, J10-J11-J12-X1
 określono do realizacji w oparciu o założenia techniczne projektu budowy drogi gminnej – ul. Ornej w Nowej Woli, autoryzowanego przez projektanta mgr inż. Zdzisława Dominińskiego nr upr. Wa – 783/94.

woj. mazowieckie
 pow. piaseczyński
 gm. Lesznowola

skala 1:500

obręb: Nowa Wola
 ul. Orna

MAPA
 z projektem podziału
 nieruchomości wg wykazu powierzchni
 opracowana w trybie ustawy z dn. 10.04.2003 r.
 o szczególnych zasadach przygotowania
 i realizacji inwestycji w zakresie dróg publicznych
 (Dz.U. 2003 Nr 80 poz. 721 z późn. zm.)

Mapę niniejszą wykonał na podstawie operatu uwłaszczeniowego wsi Nowa Wola KEM-LES-E-98/78, operatu odnowienia ewidencji gruntów wsi Lesznowola KEM-LES-E-38/99, operatu mapy zasadniczej wsi Nowa Wola KEM-LES-M-1666 sekcje: 15, 20 S11-12 W3-4, operatów jednostkowych KEM-LES-M-853/90, 1875/98, 2055/99, 2225/01, 2676/05, 3091/08, 3136/09, 3210/09, KEM-LES-01-151/05 oraz pomiaru kontrolnego z marca 2010 r. geodeta uprawniony mgr inż. Włodzimierz Ptaszyński nr uprawnień zawodowych 19198.

„GEODEZJA”
 Włodzimierz Ptaszyński
 Jeziórko, ul. Kolejowa 11
 05-540 Zalesie Górne
 NIP: 123-087-27-15, tel. 0 502 27 27 28

GEODETA UPRAWNIONY
 mgr inż. Włodzimierz Ptaszyński
 upr. zgw. Nr 19198

DER: 370/2010
 Piaseczno, dn. 16.08.2010 r.

Województwo: MAZOWIECKIE
Jednostka ewidencyjna: 141803_2-LESZNOWOLA
Obręb: 0022-NOWA WOLA

„GEODEZJA”
Włodzimierz Ptaszyński
Jeziórko, ul. Kolejowa 11
05-540 Zalesie Górne
NIP: 123-087-27-15, tel. 0 502 27 27 28

Rok rachunkowy: 2010

STAROSTWO POWIATOWE w PIASECZNYM
Wydział Architektoniczno-Budowlany
REFERAT w LESZNOWOLI
ul. Gminnej Rady Narodowej 60
05-506 Lesznowola
tel. 22 708-91-36 lub 22 708-91-37

WYKAZ ZMIAN GRUNTOWYCH

PCDGIK w Piasecznym w kwidacji

STAROSTA PIASECZYŃSKI	
Powiatowy Ośrodek Dokumentacji Geodezyjnej i Kartograficznej, Dział Map i Dokumentów Geodezyjnych w Piasecznym.	
Na podstawie art. 49 ust. 2 i ust. 3 ustawy z dnia 17 maja 1989 r. - Prawo geodezyjne i kartograficzne (Dz. U. z 2005 r. Nr 240 poz. 2027) niniejszy dokument został	
przyjęty do państwowego zasobu geodezyjnego i kartograficznego i stanowi własność Skarbu Państwa. Dokument wpisano do ewidencji zasobu powiatowego	
W dniu	08 PAŹ. 2010
nr ew. KEM	-LES-M-3383/10
DER	370/10
Piaseczno, dn.	08 PAŹ. 2010

Z up. Starosty Piaseczyńskiego
Jolanta Wandecka

Podinspektor

STAROSTWO POWIATOWE W PIASECZNI

Wydział Architektoniczno-Budowlany

REFRENDUM

WYKAZ ZMIAN DANYCH EWIDENCYJNYCH DOTYCZĄCYCH DZIAŁEK

ul. Gminnej Rady Narodowej 60

05-506 Lesznowola

tel. 22 708-91-36 lub 22 708-91-37

Jednostka ewidencyjna: 141803_2-LESZNOWOLA

Obręb ewidencyjny: 0022-NOWA WOLA

Jednostka rejestrowa: G1

Lp.	STAN DOTYCHCZASOWY					STAN NOWY					Uwagi		
	Nr działki ewidencyjnej	Pole pow. działki ewid. w ha	Rodzaj użytku i klasa			Pole pow. użytków i klas w działce	Nr działki ewidencyjnej	Pole pow. działki w ha	Rodzaj użytku i klasa			Pole pow. użytków i klas w działce	
			OFU	OZU	OZK				OFU	OZU			OZK
			R	R	IVa	0,0120	342/7	0,0361	Bi			0,0305	
			Ł	Ł	IV	0,0300			W			0,0056	
			W			0,0100	342/8	0,0156	Bp			0,0151	
									W			0,0005	
1	342/2	0,0520			RAZEM:	0,0520	RAZEM:	0,0517			RAZEM:	0,0517	
ID działki: 141803_2.0022.AR_2.342/2							SŁOWNIE: pięćset siedemnaście metrów kwadratowych						

Jednostka ewidencyjna: 141803_2-LESZNOWOLA

Obręb ewidencyjny: 0022-NOWA WOLA

Jednostka rejestrowa: G420

Lp.	STAN DOTYCHCZASOWY					STAN NOWY					Uwagi		
	Nr działki ewidencyjnej	Pole pow. działki ewid. w ha	Rodzaj użytku i klasa			Pole pow. użytków i klas w działce	Nr działki ewidencyjnej	Pole pow. działki w ha	Rodzaj użytku i klasa			Pole pow. użytków i klas w działce	
			OFU	OZU	OZK				OFU	OZU			OZK
			R	R	IVa	0,0696	342/9	0,1054	R	R	IVa	0,0690	
			Ł	Ł	IV	0,0306			Ł	Ł	IV	0,0306	
			W			0,0058			W			0,0058	
							342/10	0,0006	R	R	IVa	0,0006	
2	342/4	0,1060			RAZEM:	0,1060	RAZEM:	0,1060			RAZEM:	0,1060	
ID działki: 141803_2.0022.AR_2.342/4							SŁOWNIE: jeden tysiąc sześćdziesiąt metrów kwadratowych						

Jednostka ewidencyjna: 141803_2-LESZNOWOLA

Obręb ewidencyjny: 0022-NOWA WOLA

Jednostka rejestrowa: G1

Lp.	STAN DOTYCHCZASOWY					STAN NOWY					Uwagi		
	Nr działki ewidencyjnej	Pole pow. działki ewid. w ha	Rodzaj użytku i klasa			Pole pow. użytków i klas w działce	Nr działki ewidencyjnej	Pole pow. działki w ha	Rodzaj użytku i klasa			Pole pow. użytków i klas w działce	
			OFU	OZU	OZK				OFU	OZU			OZK
			R	R	IVa	0,08	395/5	0,0006	Ł	Ł	IV	0,0006	
			Ł	Ł	IV	0,12							
			W			0,02	395/6	0,2194	Bz			0,2194	
3	395/1	0,22			RAZEM:	0,22	RAZEM:	0,2200			RAZEM:	0,2200	
ID działki: 141803_2.0022.AR_2.395/1							SŁOWNIE: dwa tysiące dwieście metrów kwadratowych						

GEODETA UPRAWNIONY

mgr inż. Włodzisław Ptaszyński
upr. zaw. Nr 19198

WYKAZ ZMIAN DANYCH EWIDENCYJNYCH DOTYCZĄCYCH DZIAŁEK

Jednostka ewidencyjna: 141803_2-LESZNOWOLA
 Obręb ewidencyjny: 0022-NOWA WOLA
 Jednostka rejestrowa: G99

Lp.	STAN DOTYCHCZASOWY					STAN NOWY					Uwagi		
	Nr działki ewidencyjnej	Pole pow. działki ewid. w ha	Rodzaj użytku i klasa			Pole pow. użytków i klas w działce	Nr działki ewidencyjnej	Pole pow. działki w ha	Rodzaj użytku i klasa			Pole pow. użytków i klas w działce	
			OFU	OZU	OZK				OFU	OZU			OZK
			R	R	IIIa	0,4000	395/3	0,0216	R	R	IVa	0,0064	
			B	R	IIIb	0,4278			Ł	Ł	IV	0,0152	
			R	R	IIIb	0,8022			R	R	IIIa	0,4000	
			R	R	IVa	0,4087			B	R	IIIb	0,4278	
			Ł	Ł	IV	0,0300	395/4	2,2884	R	R	IIIb	0,8022	
			W			0,0100			R	R	IVa	0,4023	
									B	R	IVa	0,2313	
									Ł	Ł	IV	0,0248	
4	395/2	2,3100	RAZEM:			2,3100	RAZEM:	2,3100	RAZEM:			2,3100	
ID działki: 141803_2.0022.AR_2.395/2							SŁOWNIE:	dwa hektary trzy tysiące sto metrów kwadratowych					

Data: 16.08.2010 r.

GEODETA UPRAWNIONY

mgr inż. Włodzisław Ptaszyński
 upr. zaw. Nr 19198

STAROSTWO POWIATOWE w PIASECZNYM
 Wydział Architektoniczno-Budowlany
 REFERAT w LESZNOWOLI
 ul. Gminnej Rady Narodowej 60
 05-506 Lesznowola
 tel. 22 708-91-36 lub 22 708-91-37