

UCHWAŁA NR 307/XXVIII/2020

RADY GMINY LESZNOWOLA

z dnia 24 września 2020 r.

w sprawie uchwalenia miejscowego planu zagospodarowania przestrzennego gminy Lesznowola dla części obrębu Nowa Wola

Na podstawie art. 18 ust. 2 pkt 5 ustawy z dnia 8 marca 1990 r. o samorządzie gminnym (t.j. Dz. U. z 2020 r. poz. 713), art. 20 ust. 1 ustawy z dnia 27 marca 2003 r. o planowaniu i zagospodarowaniu przestrzennym (t.j. Dz. U. z 2020 r. poz. 293 ze zm.), w związku z uchwałą Nr 685/XLVIII/2018 Rady Gminy Lesznowola z dnia 28 września 2018 r. w sprawie przystąpienia do sporządzenia miejscowego planu zagospodarowania przestrzennego gminy Lesznowola dla części obrębu Nowa Wola stwierdzając, że nie narusza on ustaleń Studium uwarunkowań i kierunków zagospodarowania przestrzennego gminy Lesznowola przyjętego uchwałą Rady Gminy Lesznowola Nr 30/IV/2011 z dnia 15 marca 2011 r. ze zmianami, Rada Gminy Lesznowola na wniosek Wójta Gminy Lesznowola uchwała, co następuje:

DZIAŁ I USTALENIA OGÓLNE

Rozdział 1 Zakres obowiązywania planu

§ 1.

1. Uchwała się miejscowy plan zagospodarowania przestrzennego gminy Lesznowola dla części obrębu Nowa Wola, składający się z:
 - 1) części tekstowej planu stanowiącej treść uchwały;
 - 2) części graficznej, na którą składa się rysunek planu w skali 1: 1000, stanowiącej załącznik nr 1 do uchwały, będący integralną częścią planu;
 - 3) rozstrzygnięcia o sposobie rozpatrzenia uwag, stanowiącego załącznik nr 2 do uchwały;
 - 4) rozstrzygnięcia o sposobie realizacji, zapisanych w planie, inwestycji z zakresu infrastruktury technicznej, które należą do zadań własnych gminy oraz zasadach ich finansowania, stanowiącego załącznik nr 3 do uchwały.
2. Granice planu określono uchwałą Nr 685/XLVIII/2018 Rady Gminy Lesznowola z dnia 28 września 2018 r. w sprawie przystąpienia do sporządzenia miejscowego planu zagospodarowania przestrzennego gminy Lesznowola dla części obrębu Nowa Wola.

§ 2.

1. Plan zawiera ustalenia dotyczące:
 - 1) przeznaczenia terenów oraz linii rozgraniczających tereny o różnym przeznaczeniu lub różnych zasadach zagospodarowania;
 - 2) zasad ochrony i kształtowania ładu przestrzennego;
 - 3) zasad ochrony środowiska, przyrody i krajobrazu;
 - 4) wymagań wynikających z potrzeb kształtowania przestrzeni publicznych;
 - 5) zasad kształtowania zabudowy oraz wskaźników zagospodarowania terenu, maksymalnej i minimalnej intensywności zabudowy jako wskaźnika powierzchni całkowitej zabudowy w odniesieniu do powierzchni działki budowlanej, minimalnego udziału procentowego powierzchni biologicznie czynnej w odniesieniu do powierzchni działki budowlanej, maksymalnej wysokości zabudowy, minimalnej liczby miejsc do parkowania w tym miejsc przeznaczonych na parkowanie pojazdów zaopatrzonych w kartę parkingową i sposobu ich realizacji oraz linii zabudowy i gabarytów obiektów;
 - 6) szczegółowych zasad i warunków scalania i podziału nieruchomości objętych planem miejscowym;
 - 7) szczegółowych warunków zagospodarowania terenów oraz ograniczenia w ich użytkowaniu, w tym zakaz zabudowy;
 - 8) zasad modernizacji, rozbudowy i budowy systemów komunikacji i infrastruktury technicznej;
 - 9) sposobów i terminów tymczasowego zagospodarowania, urządzania i użytkowania terenów;
 - 10) stawek procentowych, na podstawie których ustala się opłatę za wzrost wartości nieruchomości spowodowany uchwaleniem niniejszego planu zagospodarowania przestrzennego;
 - 11) minimalnej powierzchni nowo wydzielanych działek budowlanych.
2. Plan nie zawiera ustaleń dotyczących:
 - 1) zasad kształtowania krajobrazu;
 - 2) zasad ochrony dziedzictwa kulturowego i zabytków, w tym krajobrazów kulturowych oraz dóbr kultury współczesnej;

- 3) granic i sposobów zagospodarowania terenów lub obiektów podlegających ochronie, na podstawie odrębnych przepisów, terenów górniczych, a także obszarów szczególnego zagrożenia powodzią, obszarów osuwania się mas ziemnych, krajobrazów priorytetowych określonych w audycie krajobrazowym oraz w planach zagospodarowania przestrzennego województwa.
3. Ustalenia planu określone są w treści niniejszej uchwały oraz na rysunku planu.

§ 3.

1. Załącznik graficzny nr 1 odnosi ustalenia uchwały do terenu objętego planem.
2. Następujące oznaczenia graficzne na rysunku planu są obowiązującymi ustaleniami planu:
 - 1) granica obszaru objętego planem miejscowym;
 - 2) linia rozgraniczająca tereny o różnym przeznaczeniu lub różnych zasadach zagospodarowania;
 - 3) nieprzekraczalna linia zabudowy;
 - 4) zwymiarowana wzajemna odległość elementów zagospodarowania w metrach;
 - 5) przeznaczenie terenów.
3. Pozostałe oznaczenia graficzne mają charakter informacyjny.

§ 4.

Dla poszczególnych terenów obowiązują łącznie ustalenia ogólne zawarte w Dziale I i III oraz odpowiednie ustalenia szczegółowe zawarte w Dziale II uchwały.

Rozdział 2 Wyjaśnienie używanych pojęć

§ 5.

1. Ilekroć w niniejszej uchwale jest mowa o:
 - 1) **terenie** - należy przez to rozumieć fragment obszaru planu, o określonym przeznaczeniu, wyznaczony na rysunku planu liniami rozgraniczającymi oznaczony symbolem literowym i numerem;
 - 2) **przeznaczeniu podstawowym** - należy przez to rozumieć określony w planie rodzaj przeznaczenia, który dominuje lub będzie dominował na danym terenie;
 - 3) **przeznaczeniu dopuszczalnym** - należy przez to rozumieć określony w planie rodzaj przeznaczenia inny niż podstawowy, który uzupełnia lub wzbogaca przeznaczenie podstawowe oraz nie powoduje kolizji z przeznaczeniem podstawowym;
 - 4) **nieprzekraczalnej linii zabudowy** - należy przez to rozumieć wyznaczoną na działce linię, której nie może przekroczyć żadna krawędź zewnętrzna zewnętrznej ściany budynku – linia ta nie dotyczy wystających poza obrys budynku o nie więcej niż 1,5 m: balkonów, wykuszy, zadaszeń, okapów oraz schodów, tarasów, podestów, pochylni dla niepełnosprawnych, elementów wystroju elewacji;
 - 5) **powierzchni biologicznie czynnej** - należy przez to rozumieć grunt rodzimy pokryty roślinnością oraz wodą powierzchniową na działce budowlanej, który pozostaje niezabudowany i nieutwardzony; w szczególności za powierzchnię biologicznie czynną nie uznaje się: zieleni projektowanej na dachach i ścianach budynków, budowli nadziemnych i podziemnych;
 - 6) **przedsięwzięciu mogącym znacząco oddziaływać na środowisko** - należy przez to rozumieć zamierzenie budowlane lub inną ingerencję w środowisko w rozumieniu przepisów odrębnych dotyczących ochrony środowiska;
 - 7) **usługach** - należy przez to rozumieć samodzielne obiekty budowlane lub pomieszczenia w budynkach o innej funkcji niż usługowa oraz urządzenia służące działalności, której celem jest zaspakajanie potrzeb ludności;
 - 8) **usługach publicznych** - należy przez to rozumieć obiekty realizowane całkowicie lub częściowo z funduszy publicznych w dziedzinach takich jak: nauka, oświata, kultura, zdrowie i opieka społeczna, administracja publiczna, sport i rekreacja oraz w innych dziedzinach o charakterze ogólnospołecznym, realizowanych przez samorząd lokalny lub administrację rządową.
2. Dla pojęć nie zdefiniowanych w niniejszej uchwale obowiązują pojęcia zdefiniowane w przepisach odrębnych.

Rozdział 3 Ustalenia ogólne dla całego obszaru

§ 6.

1. W planie wyznacza się tereny o różnym przeznaczeniu lub różnych zasadach zagospodarowania:
 - 1) teren zabudowy usługowej z zakresu usług oświaty – oznaczony na rysunku planu symbolem literowym **UO**;
2. Oznaczenia symbolem literowym określają przeznaczenie podstawowe poszczególnych terenów.

§ 7.

1. Ustala się nieprzekraczalne linie zabudowy oznaczone i zwymiarowane na rysunku planu.

- 1) 5 m od zachodniej granicy obszaru objętego planem miejscowym (od ul. Postępu znajdującej się poza obszarem opracowania);
 - 2) 1,5 m od północnej granicy obszaru objętego planem miejscowym (od ul. Storczykowa znajdującej się poza obszarem opracowania).
2. Nakazuje się sytuowanie wszystkich budynków na terenach, na których ustalono nieprzekraczalne linie zabudowy zgodnie z tymi liniami, z uwzględnieniem ustaleń ust. 3.
3. Przepisy ust. 2 nie dotyczą portierni, altan śmietnikowych oraz obiektów, o których mowa w § 14 ust. 3.

§ 8.

Ustalenia w zakresie ochrony i kształtowania ładu przestrzennego oraz wymagania wynikające z potrzeb kształtowania przestrzeni publicznych:

1. Zasady lokalizowania bram, furtek:

- 1) zakazuje się stosowania bram i furtek otwieranych na zewnątrz działki.

2. Zasady zabudowy na działkach, nie spełniających parametrów minimalnej powierzchni działki budowlanej:

- 1) dopuszcza się zabudowę na działkach, nie spełniających parametrów minimalnej powierzchni działki budowlanej, określonej w planie, z uwzględnieniem ustaleń pkt 2, które:
 - a) powstały przed wejściem w życie niniejszego planu,
 - b) powstały w wyniku wydzielenia dróg publicznych,
 - c) powstały niezależnie od ustaleń planu;
- 2) przepisy pkt 1 stosuje się pod warunkiem przestrzegania zasad zabudowy, wskaźników i parametrów określonych w planie, z wyjątkiem minimalnej powierzchni nowo wydzielanych działek budowlanych.

3. Nakazuje się stosowanie rozwiązań przestrzennych, architektonicznych i technicznych zapewniających dostępność budynków użyteczności publicznej i terenów w przestrzeni publicznej dla osób ze szczególnymi potrzebami, w tym osób niepełnosprawnych, osób starszych i osób z wózkami dziecięcymi - zgodnie z przepisami odrębnymi.

§ 9.

Ustalenia w zakresie ochrony środowiska, przyrody i krajobrazu.

1. Nakazuje się:

- 1) ograniczenie uciążliwości do granic działki budowlanej, na której jest prowadzona działalność gospodarcza;
- 2) ograniczenie do minimum trwałego przekształcania powierzchni ziemi podczas wykonywania prac ziemnych związanych z realizacją inwestycji oraz wykonanie działań o charakterze kompensacyjnym po zakończeniu realizacji inwestycji;
- 3) selekcję i gromadzenie odpadów na posesjach w urządzeniach przystosowanych do ich gromadzenia oraz ich odbiór i usuwanie zgodnie z przepisami odrębnymi.

2. Zakazuje się:

- 1) lokalizacji przedsięwzięć mogących zawsze znacząco oddziaływać na środowisko, określonych na podstawie przepisów odrębnych na całym obszarze opracowania za wyjątkiem inwestycji celu publicznego z zakresu dróg, sieci i infrastruktury technicznej;
- 2) lokalizacji przedsięwzięć mogących potencjalnie znacząco oddziaływać na środowisko, określonych na podstawie przepisów odrębnych na całym obszarze opracowania z wyjątkiem: placówek edukacyjnych lub obiektów sportowych wraz z towarzyszącą jej infrastrukturą, garaży, parkingów samochodowych lub zespołów parkingów, inwestycji celu publicznego z zakresu dróg, sieci i infrastruktury technicznej;
- 3) lokalizacji zakładów o zwiększonym lub dużym ryzyku występowania poważnych awarii, w tym usług dotyczących składowania i magazynowania substancji niebezpiecznych;
- 4) wprowadzania nieoczyszczonych ścieków bytowych, komunalnych oraz przemysłowych do wód powierzchniowych lub do gruntu;
- 5) lokalizacji obiektów i urządzeń oraz prowadzenia działalności usługowej i wytwórczej powodującej przekroczenie dopuszczalnych wielkości oddziaływania na środowisko poprzez emisję substancji i energii w szczególności: wytwarzania hałasu, wibracji, promieniowania, zanieczyszczania powietrza, gleby, wód powierzchniowych i podziemnych;
- 6) zmian stanu wody na gruncie, a zwłaszcza kierunku i natężenia odpływu znajdujących się na jego gruncie wód opadowych lub roztopowych ani kierunku odpływu wód ze źródeł - ze szkodą dla gruntów sąsiednich oraz odprowadzania wód opadowych oraz ścieków na grunty sąsiednie.

3. Ustala się klasyfikację ochrony akustycznej dla terenu oznaczonego symbolem literowym UO - jak pod budynki związane ze stałym lub czasowym pobytem dzieci i młodzieży.

4. Zasady ochrony urządzeń melioracji wodnych szczegółowych (cały obszar planu):

- 1) zakazuje się wykonywania nasadzeń drzew i krzewów na trasie i w bezpośrednim sąsiedztwie istniejących rurociągów melioracyjnych bez uprzedniego zabezpieczenia tych urządzeń przed zarastaniem korzeniami;
- 2) zakazuje się wznoszenia nad rurociągami drenarskimi budowli oraz wykonywania nad nimi nawierzchni nieprzepuszczalnych z uwzględnieniem ustaleń pkt. 3 i 4;

- 3) dopuszcza się przebudowę lub likwidację urządzeń melioracyjnych (systemów drenarskich) kolidujących z projektowaną zabudową, przed przystąpieniem do realizacji tej zabudowy, na zasadach określonych w przepisach odrębnych, w tym w szczególności w ustawie Prawo wodne;
 - 4) dopuszcza się przejścia i przejazdy nad przebudowanymi rurociągami drenarskimi.
5. Ustala się zaopatrywanie w ciepło z własnych źródeł, lokalnie zgodnie z § 18.

§ 10.

Sposoby i terminy tymczasowego zagospodarowania, urządzania i użytkowania terenów:

- 1) do czasu realizacji inwestycji o przeznaczeniu ustalonym w planie, na poszczególnych terenach dopuszcza się utrzymanie dotychczasowego zagospodarowania;
- 2) dopuszcza się lokalizowanie obiektów tymczasowych.

§ 11.

1. W celu ustalenia szczegółowych zasad i warunków scalania i podziału nieruchomości, o których mowa w Dziale III Rozdziale 2 ustawy z dnia 21 sierpnia 1997 r. o gospodarce nieruchomościami, ustala się:
 - 1) zasady i warunki scalania i podziału nieruchomości dla terenu oznaczonego symbolem literowym UO:
 - a) minimalna powierzchnia działki - 900 m²,
 - b) minimalna szerokość frontu działki - 20 m,
 - c) kąt położenia granic działki w stosunku do pasa drogowego - od 60° do 120°;
 - 2) nie ustala się zasad i warunków scalania i podziału nieruchomości na pozostałych terenach.
2. Na terenach objętych planem nie występują tereny wymagające przeprowadzenia scalenia i podziału nieruchomości przez gminę Lesznowola na zasadach określonych w art. 22 ustawy o planowaniu i zagospodarowaniu przestrzennym.

DZIAŁ II USTALENIA SZCZEGÓŁOWE

Rozdział 1

Ustalenia szczegółowe dla poszczególnych terenów

§ 12.

Dla terenu zabudowy usługowej z zakresu usług oświaty oznaczonego symbolem literowym **UO** ustala się:

- 1) przeznaczenie terenu:
 - a) przeznaczenie podstawowe:
 - zabudowa usługowa z zakresu usług oświaty,
 - b) przeznaczenie dopuszczalne:
 - usługi publiczne,
 - usługi sportu, rekreacji, kultury,
 - zieleń urządzona, wiaty, altany, obiekty i urządzenia sportu i rekreacji, place zabaw, zbiorniki wodne małej retencji i inne zbiorniki wodne,
 - sieci i urządzenia infrastruktury technicznej,
 - drogi wewnętrzne, dojścia, dojazdy, utwardzenia, parkingi;
- 2) dopuszcza się rozbudowę, przebudowę i nadbudowę istniejących budynków;
- 3) zakazuje się lokalizacji:
 - a) składów i magazynów w tym składów budowlanych,
 - b) usług związanych z obsługą komunikacji, w tym w szczególności warsztatów samochodowych, stacji paliw;
- 4) zasady kształtowania zabudowy, zagospodarowania terenu oraz kształtowania ładu przestrzennego:
 - a) maksymalna intensywność zabudowy - do 1,35,
 - b) minimalna intensywność zabudowy - 0,001,
 - c) maksymalna powierzchnia zabudowy w odniesieniu do powierzchni działki budowlanej - 60%,
 - d) minimalny udział procentowy powierzchni biologicznie czynnej w odniesieniu do powierzchni działki budowlanej - 30%,
 - e) maksymalna wysokość zabudowy:
 - dla wolnostojących budynków gospodarczych i garażowych - 6 m,
 - dla pozostałych budynków i obiektów budowlanych - 12,0 m,
 - f) geometria dachu - dachy płaskie, dwuspadowe lub wielospadowe o nachyleniu połaci dachowych do 45°;
- 5) minimalna powierzchnia nowo wydzielanych działek budowlanych - 900 m²;
- 6) ustalenia pkt 5 nie dotyczą wydzieleni działek w celu:
 - a) lokalizacji urządzeń i obiektów budowlanych infrastruktury technicznej,
 - b) lokalizacji nowych dróg wewnętrznych (w tym powstałych przed wejściem w życie niniejszego planu),
 - c) powiększenia działek sąsiednich,
 - d) regulacji istniejących granic działek;

7) minimalna liczba miejsc do parkowania:

- a) nakazuje się zapewnienie odpowiedniej ilości miejsc do parkowania w granicach działki budowlanej według następujących wskaźników:
- dla zabudowy usługowej - minimum 3 miejsca do parkowania na każde 100 m² powierzchni użytkowej, ale nie mniej niż 3 miejsca do parkowania.

Rozdział 2

Ustalenia w zakresie komunikacji

§ 13.

1. Ustala się obsługę komunikacyjną terenu poprzez układ dróg położonych poza granicami obszaru objętego planem miejscowym.
2. Ustala się powiązanie układu komunikacyjnego obszaru planu z układem zewnętrznym poprzez drogi położone poza obszarem objętym planem.
3. Nakazuje się rozwiązania projektowe dla zagospodarowania terenu, kształtowania nawierzchni ulic oraz urządzeń przeznaczonych dla ruchu pieszego (w szczególności chodników i przejść przez jezdnie) znajdujących się w przestrzeni publicznej do potrzeb dla osób ze szczególnymi potrzebami, w tym osób niepełnosprawnych, osób starszych i osób z wózkami dziecięcymi, zgodnie z przepisami odrębnymi.
4. W przestrzeni publicznej nakazuje się wyznaczenie miejsc do parkowania przeznaczonych na parkowanie pojazdów dla osób ze szczególnymi potrzebami, w tym osób niepełnosprawnych, osób starszych i osób z wózkami dziecięcymi - zgodnie z przepisami odrębnymi.
5. W strefie zamieszkania i w strefie ruchu nakazuje się wyznaczenie miejsc postojowych przeznaczonych na parkowanie pojazdów zaopatrzonych w kartę parkingową, zgodnie z przepisami odrębnymi.

Rozdział 3

Ustalenia w zakresie infrastruktury technicznej

§ 14.

1. Ustala się uzbrojenie terenów w urządzenia infrastruktury technicznej poprzez istniejący, rozbudowywany i projektowany system uzbrojenia.
2. Ustala się zachowanie nadziemnych i podziemnych urządzeń infrastruktury technicznej z dopuszczeniem ich rozbudowy, przebudowy, napraw oraz prac remontowych i konserwacyjnych.
3. Dopuszcza się lokalizowanie obiektów inwestycji celu publicznego z zakresu łączności publicznej na całym obszarze planu, jeżeli uciążliwości obiektów i urządzeń nie będą naruszać obowiązujących w tym zakresie przepisów odrębnych, w tym ustawy Prawo lotnicze wraz z aktami wykonawczymi.

§ 15.

W odniesieniu do infrastruktury technicznej z zakresu wodociągów:

- 1) nakazuje się przyłączenie do gminnej sieci wodociągowej lub ujęć własnych na podstawie przepisów odrębnych;
- 2) nakazuje się projektowanie i wykonywanie sieci wodociągowej w sposób uwzględniający potrzeby ochrony przeciwpożarowej zgodnie z zasadami określonymi w przepisach odrębnych;
- 3) ustala się minimalny przekrój sieci wodociągowej Ø110 mm.

§ 16.

W odniesieniu do infrastruktury technicznej z zakresu kanalizacji sanitarnej i gospodarki wodami opadowymi i roztopowymi:

- 1) nakazuje się przyłączenie do gminnej sieci kanalizacji sanitarnej, z uwzględnieniem ustaleń pkt 2;
- 2) dopuszcza się, do czasu wybudowania gminnej sieci kanalizacji sanitarnej, odprowadzanie ścieków sanitarno-bytowych do indywidualnych szczelnych zbiorników (szamb) pod warunkiem zaopatrzenia budynków (obiektów) w wodę ze zbiorczej, gminnej sieci wodociągowej;
- 3) w przypadku wytwarzania ścieków przemysłowych nakazuje się podczyszczenie tych ścieków na terenie ich powstawania, do parametrów określonych w przepisach odrębnych;
- 4) zakazuje się wprowadzania nieoczyszczonych ścieków bytowych, przemysłowych i komunalnych do wód powierzchniowych lub do gruntu;
- 5) nakazuje się odprowadzenie wód opadowych lub roztopowych do zbiorników bezodpływowych, studni chłonnych, kanalizacji deszczowej, a także poprzez systemy rozsączające;
- 6) nakazuje się dla każdego nowego zamierzenia budowlanego polegającego na trwałej zabudowie dotychczasowych terenów biologicznie czynnych zapewnić system retencjonowania wód roztopowych oraz wód deszczowych, uwzględniający przyjęcie deszczu nawalnego o natężeniu 150 litrów/sekundę/ha terenu w czasie 15 minut;
- 7) nakazuje się oczyszczenie w stopniu wymaganym w przepisach odrębnych wód opadowych lub roztopowych, ujętych w otwarte lub zamknięte systemy kanalizacyjne, pochodzących z powierzchni

o trwałej nawierzchni, w szczególności z terenów dróg i parkingów, przed ich odprowadzeniem do tych systemów kanalizacyjnych, wód lub ziemi;

- 8) nakazuje się kształtowanie powierzchni działek w sposób zabezpieczający sąsiednie tereny i drogi przed powierzchniowym spływem wód opadowych;
- 9) ustala się minimalny przekrój sieci kanalizacji sanitarnej i deszczowej $\varnothing 200$ mm z zastrzeżeniem pkt 10;
- 10) dopuszcza się minimalny przekrój kanalizacji sanitarnej ciśnieniowej $\varnothing 40$ mm.

§ 17.

W odniesieniu do infrastruktury technicznej z zakresu elektroenergetyki:

- 1) ustala się zasilanie w energię elektryczną z istniejących lub projektowanych linii kablowych lub napowietrznych 15 kV i 0,4 kV;
- 2) nakazuje się przyłączenie do sieci elektroenergetycznej, z uwzględnieniem ustaleń pkt 3;
- 3) dopuszcza się korzystanie z indywidualnych źródeł energii elektrycznej w formie paneli fotowoltaicznych.

§ 18.

W odniesieniu do infrastruktury technicznej z zakresu gazownictwa oraz z zakresu ogrzewania budynków:

- 1) nakazuje się zaopatrzenie w ciepło z własnych źródeł, lokalnie, w oparciu o gaz przewodowy, gaz bezprzewodowy lub energię elektryczną z uwzględnieniem ustaleń pkt 2, 3;
- 2) dopuszcza się wykorzystanie do celów grzewczych oleju opałowego niskosiarkowego, o maksymalnej zawartości siarki palnej na poziomie 0,3%;
- 3) dopuszcza się stosowanie innych, lokalnych systemów grzewczych w oparciu o alternatywne źródła energii, zgodnie z ustawą prawo ochrony środowiska w tym kolektory i baterie słoneczne, pompy ciepłe, paleniska na biomasę i biogazy, energię geotermalną;
- 4) ustala się minimalny przekrój sieci gazowej $\varnothing 32$ mm.

§ 19.

Nakazuje się zapewnienie warunków do prawidłowego postępowania z odpadami komunalnymi w granicach działki, w szczególności do segregowania i magazynowania odpadów komunalnych przed ich transportem do miejsc odzysku lub unieszkodliwiania.

DZIAŁ III USTALENIA KOŃCOWE

§ 20.

Wysokość stawki procentowej, służącej naliczaniu jednorazowej opłaty związanej ze wzrostem wartości nieruchomości na terenie całego planu ustala się w wysokości 0%.

§ 21.

Na terenie objętym planem traci moc część miejscowego planu zagospodarowania przestrzennego gminy Lesznów dla części wsi Nowa Wola i Zgorzała – etap II, przyjęty uchwałą Nr 83/VIII/2011 Rady Gminy Lesznów z dnia 23 sierpnia 2011 roku (Dz. Urz. Woj. Maz. Nr 204, poz. 6134 z dnia 27.11.2011 r.).

§ 21.

Wykonanie niniejszej uchwały powierza się Wójtowi Gminy Lesznów.

§ 22.

Uchwała podlega ogłoszeniu w Dzienniku Urzędowym Województwa Mazowieckiego i wchodzi w życie po upływie 14 dni od dnia jej opublikowania.

UZASADNIENIE

do uchwały Nr 307/XXVIII/2020 Rady Gminy Lesznówola z dnia 24 września 2020 r. w sprawie uchwalenia miejscowego planu zagospodarowania przestrzennego gminy Lesznówola dla części obrębu Nowa Wola

1. Podstawa prawna.

Uchwała zostaje podjęta na podstawie art. 18 ust. 2 pkt 5 ustawy z dnia 8 marca 1990 r. o samorządzie gminnym (t.j. Dz. U. z 2020 r. poz. 713), art. 20 ust. 1 ustawy z dnia 27 marca 2003 r. o planowaniu i zagospodarowaniu przestrzennym (t.j. Dz. U. z 2020 r. poz. 293 ze zm.) oraz w związku z uchwałą Nr 685/XLVIII/2018 Rady Gminy Lesznówola z dnia 28 września 2018 r. w sprawie przystąpienia do sporządzenia miejscowego planu zagospodarowania przestrzennego gminy Lesznówola dla części obrębu Nowa Wola, która określa granice obszaru objętego planem miejscowym.

2. Sposób realizacji wymogów wynikających z art. 1 ust. 2 ustawy z dnia 27 marca 2003 r. o planowaniu i zagospodarowaniu przestrzennym:

a) wymagania ładu przestrzennego, w tym urbanistyki i architektury:

Wymagania ładu przestrzennego, w tym urbanistyki i architektury wypełnione są głównie poprzez określenie granic terenów przeznaczonych pod zabudowę oraz terenów z zakazem zabudowy. Wyznaczono granice terenów o różnym przeznaczeniu lub różnych zasadach ich zagospodarowania, nieprzekraczalne linie zabudowy, które mają ukształtować linię zabudowy nowych budynków oraz określono wskaźniki zagospodarowania terenu i parametry kształtujące zabudowę. Parametry nowej zabudowy nawiązują do istniejącej. Dla terenu wprowadzono zabudowę usługową z zakresu usług oświaty, co jest zgodne ze studium uwarunkowań i kierunków zagospodarowania przestrzennego gminy Lesznówola.

b) walory architektoniczne i krajobrazowe:

Obszar objęty planem jest obszarem zabudowanym. W celu ochrony walorów architektonicznych i krajobrazowych określono przeznaczenie podstawowe terenu jako zabudowa usługowa z zakresu usług oświaty, która ma nawiązywać do istniejącej zabudowy powstałej w miejscowości Nowa Wola, zachowując tym samym ciągłość zasad zagospodarowania nieruchomości.

c) wymagania ochrony środowiska, w tym gospodarowania wodami i ochrony gruntów rolnych i leśnych:

W celu ochrony środowiska, w tym gospodarowania wodami ustalono zasady ochrony środowiska, przyrody i krajobrazu, w których określono klasyfikacje ochrony akustycznej dla terenów przeznaczonych pod zabudowę oraz wprowadzono ustalenia zakazujące lokalizacji zakładów o zwiększonym lub dużym ryzyku wystąpienia poważnych awarii, jak również określono zasady lokalizacji przedsięwzięć mogących znacząco oddziaływać na środowisko. W obszarze objętym planem występują grunty rolne, stanowiące użytki rolne klasy RI - RIII, które uzyskały zgodę na przeznaczenie gruntów rolnych i leśnych na cele nierolnicze i nieleśne we wcześniejszych procedurach planistycznych. Projekt planu miejscowego wymagał przeprowadzenia strategicznej oceny oddziaływania na środowisko, która była prowadzona równolegle do procedury planistycznej. Regionalny Dyrektor Ochrony Środowiska oraz Państwowy Powiatowy Inspektor Sanitarny zaopiniowali pozytywnie projekt planu miejscowego wraz z prognozą oddziaływania na środowisko.

d) wymagania ochrony dziedzictwa kulturowego i zabytków oraz dóbr kultury współczesnej:

Na obszarze objętym planem nie występują obszary lub obiekty objęte ochroną na podstawie ustawy z dnia 23 lipca 2003 r. o ochronie zabytków i opiece nad zabytkami (t.j. Dz. U. z 2020 r. poz. 282 ze zm.).

e) wymagania ochrony zdrowia oraz bezpieczeństwa ludzi i mienia, a także potrzeby osób niepełnosprawnych:

W celu ochrony zdrowia oraz bezpieczeństwa ludzi i mienia ustalono szczególne warunki zagospodarowania terenów oraz ograniczenia w użytkowaniu. Plan nakazuje zagospodarowanie terenu i kształtowanie nawierzchni ulic i chodników w sposób umożliwiający bezkolizyjnie korzystanie osobom niepełnosprawnym.

f) walory ekonomiczne przestrzeni:

Walorami ekonomicznymi miejscowości Zgorzała jest to, że posiada istniejącą infrastrukturę techniczną tj. wodociąg, kanalizację, sieć gazową oraz już częściowo wykształtowany układ komunikacyjny. Sprawia to, iż stosunkowo niedużymi nakładami finansowymi można zapewnić dostęp do ww. infrastruktury, a uzupełnienie istniejącej zabudowy nie będzie w dużym stopniu obciążać budżetu gminy.

g) prawo własności:

Na obszarze objętym planem miejscowym, przed uchwaleniem niniejszego planu miejscowego, obowiązywał miejscowy plan zagospodarowania przestrzennego gminy Lesznowola dla części wsi Nowa Wola i Zgorzała – etap II przyjęty uchwałą Nr 83/VIII/2011 Rady Gminy Lesznowola z dnia 23 sierpnia 2011 roku (Dz. Urz. Woj. Mazow. Nr 204, poz. 6134 z dnia 27.11.2011 r.) Ustalenia planu nie wpływają negatywnie na wykonywanie prawa własności w granicach obowiązującego prawa.

h) potrzeby obronności i bezpieczeństwa państwa:

Obszar objęty planem miejscowym nie obejmuje terenów zamkniętych związanych z obronnością i bezpieczeństwem państwa. Projekt planu został uzgodniony z właściwymi organami wojskowymi, ochrony granic oraz bezpieczeństwa państwa.

i) potrzeby interesu publicznego:

Spełnienie potrzeb interesu publicznego poprzez uchwalenie planu miejscowego dla części miejscowości Nowa Wola polega na wyznaczeniu terenów przeznaczonych pod zabudowę w sposób kontrolowany, z wykorzystaniem istniejącego układu komunikacyjnego oraz istniejącej infrastruktury technicznej co uchroni tę część miejscowości przed chaotycznym rozwojem zabudowy mieszkaniowej i usługowej.

j) potrzeby w zakresie rozwoju infrastruktury technicznej, w szczególności sieci szerokopasmowych:

W granicach obszaru objętego planem miejscowym jest istniejąca infrastruktura wodociągowa, kanalizacyjna, elektroenergetyczna, sieć gazowa, telekomunikacyjna. Ustalenia planu określają zasady budowy nowej infrastruktury oraz zasady przebudowy i rozbudowy już istniejącej. Dopuszczono możliwość lokalizacji infrastruktury technicznej na całym obszarze objętym planem miejscowym.

k) zapewnienie udziału społeczeństwa w pracach nad miejscowym planem zagospodarowania przestrzennego, w tym przy użyciu środków komunikacji elektronicznej:

W procedurze planistycznej oraz w procedurze strategicznej oceny oddziaływania na środowisko zapewniono udział społeczeństwa w pracach nad sporządzaniem projektu planu zgodnie z określonym w tym zakresie przepisami.

Po podjęciu uchwały Nr 685/XLVIII/2018 Rady Gminy Lesznowola z dnia 28 września 2018 r. w sprawie przystąpienia do sporządzenia miejscowego planu zagospodarowania przestrzennego gminy Lesznowola dla części obrębu Nowa Wola ogłoszono o możliwości składania wniosków do projektu planu miejscowego w terminie do dnia 05.02.2019 r. W okresie wskazanym w ogłoszeniu wpłynęło 21 wniosków. Projekt planu miejscowego wyłożono do publicznego wglądu dniami od 16.09.2019 r. do 18.10.2019 r. Dnia 17.09.2019 r. odbyła się dyskusja publiczna nad przyjętymi w projekcie planu rozwiązaniami. Do dnia 28.10.2019 r. każdy zainteresowany mógł złożyć uwagę do projektu planu.

W terminie składania uwag do projektu planu określonym w ogłoszeniu o wyłożeniu do publicznego wglądu złożono 15 uwag, z których Wójt Gminy Lesznowola uwzględnił jedną uwagę częściowo.

Ogłoszenia o przystąpieniu do sporządzania projektu planu miejscowego oraz o wyłożeniu do publicznego wglądu zamieszczano w prasie miejscowej, na tablicy ogłoszeń oraz poprzez Biuletyn Informacji Publicznej. Składanie wniosków oraz uwag do projektu planu było możliwe za pomocą środków komunikacji elektronicznej na adres gmina@lesznowola.pl.

l) zachowanie jawności i przejrzystości procedur planistycznych:

Ogłoszenia o przystąpieniu do sporządzania projektu planu miejscowego oraz o wyłożeniu do publicznego wglądu zamieszczano w prasie miejscowej, na tablicy ogłoszeń oraz poprzez Biuletyn Informacji Publicznej zgodnie z wymogami ustawy o planowaniu i zagospodarowaniu przestrzennym oraz ustawy

o udostępnianiu informacji o środowisku i jego ochronie, udziale społeczeństwa w ochronie środowiska oraz o ocenach oddziaływania na środowisko. Zgodnie z ogłoszeniem, każdy mógł zapoznać się z niezbędną dokumentacją sprawy, która była wyłożona do wglądu w siedzibie Urzędu Gminy, w godzinach pracy urzędu.

m) potrzebę zapewnienia odpowiedniej ilości i jakości wody, do celów zaopatrzenia ludności:

W granicach obszaru objętego planem miejscowym występuje infrastruktura wodociągowa, która zapewnia dostawę wody dla terenów przeznaczonych pod zabudowę o odpowiedniej jakości. Ustalenia planu określają zasady budowy nowej infrastruktury do nowych terenów oraz zasady przebudowy i rozbudowy już istniejącej sieci wodociągowej, w tym zapewnienie ochrony przeciwpożarowej z wodociągów oraz z innych źródeł zgodnie z przepisami odrębnymi.

3. Sposób realizacji wymogów wynikających z art. 1 ust. 3 ustawy z dnia 27 marca 2003 r. o planowaniu i zagospodarowaniu przestrzennym.

Ustalając przeznaczenie terenu lub określając potencjalny sposób zagospodarowania i korzystania z terenu, organ waży interes publiczny i interesy prywatne, w tym zgłaszane w postaci wniosków i uwag, zmierzające do ochrony istniejącego stanu zagospodarowania terenu, jak i zmian w zakresie jego zagospodarowania, a także analizy ekonomiczne, środowiskowe i społeczne.

Miejscowość Nowa Wola położona jest w bliskiej odległości od: miasta stołecznego Warszawy, miasta Piaseczno oraz projektowanej drogi krajowej S-7. Takie położenie sprawiło, iż tereny objęte planem są atrakcyjne pod kątem lokalizacji zabudowy usługowej lub mieszkaniowej. Miejscowość posiadają już częściowo istniejącą infrastrukturę techniczną tj. wodociąg, kanalizację, sieć gazową, sieć elektryczną, sieć telekomunikacyjną oraz już wykształtowany układ komunikacyjny.

Do projektu planu miejscowego sporządzono prognozę skutków finansowych uchwalenia projektu planu, w którym przyjęto 10-letni okres analizy od uchwalenia planu. W analizie określono szacowane nakłady związane z realizacją ustaleń planu oraz szacowane wpływy do budżetu gminy. Projekt planu miejscowego został sporządzony z prognozą oddziaływania ustaleń planu na środowisko. Projekt planu miejscowego wraz z prognozą oddziaływania na środowisko został pozytywnie zaopiniowany przez Regionalnego Dyrektora Ochrony Środowiska oraz Państwowego Powiatowego Inspektora Sanitarnego w ramach strategicznej oceny oddziaływania na środowisko.

4. Sposób realizacji wymogów wynikających z art. 1 ust. 4 ustawy z dnia 27 marca 2003 r. o planowaniu i zagospodarowaniu przestrzennym.

Nowe tereny przeznaczone pod zabudowę stanowią uzupełnienie już istniejącej wykształconej, struktury funkcjonalno-przestrzennej w granicach jednostki osadniczej. Zminimalizowało to konieczność wyznaczenia nowych dróg obsługujących obszar planu oraz nieznacznie zwiększyło transportochłonność układu przestrzennego. Obsługa komunikacyjna odbywać się będzie głównie poprzez indywidualne środki transportu oraz transport autobusowy.

5. Zgodność z wynikami analizy, o której mowa w art. 32 ust. 1, wraz z datą uchwały Rady Gminy, o której mowa w art. 32 ust. 2.

Na dzień uchwalenia planu miejscowego przeprowadzona ocena aktualności Studium uwarunkowań i kierunków zagospodarowania przestrzennego gminy Lesznowola zatwierdzona uchwałą Nr 661/XLVI/2018 Rady Gminy Lesznowola z dnia 11 lipca 2018 r. wykazała częściową aktualność w zakresie celów i wizji rozwoju gminy, zasad zrównoważonego rozwoju i głównych kierunków zagospodarowania przestrzennego studium zatwierdzonego uchwałą Nr 30/IV/2011 Rady Gminy Lesznowola z dnia 15 marca 2011 r. zmienionego uchwałą Nr 482/XXXVIII/2014. Ustalenia planu miejscowego są zgodne z kierunkami zagospodarowania przestrzennego określonymi w obowiązującym studium.

Ocena aktualności miejscowych planów zagospodarowania przestrzennego obowiązujących w gminie Lesznowola przyjęta uchwałą Nr 662/XLVI/2018 Rady Gminy Lesznowola z dnia 11 lipca 2018 r. wykazała aktualność miejscowego planu zagospodarowania przestrzennego zatwierdzonego uchwałą Nr 83/VIII/2011 z dnia 23 sierpnia 2011 roku.

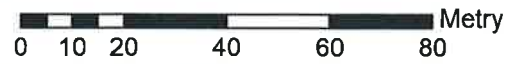
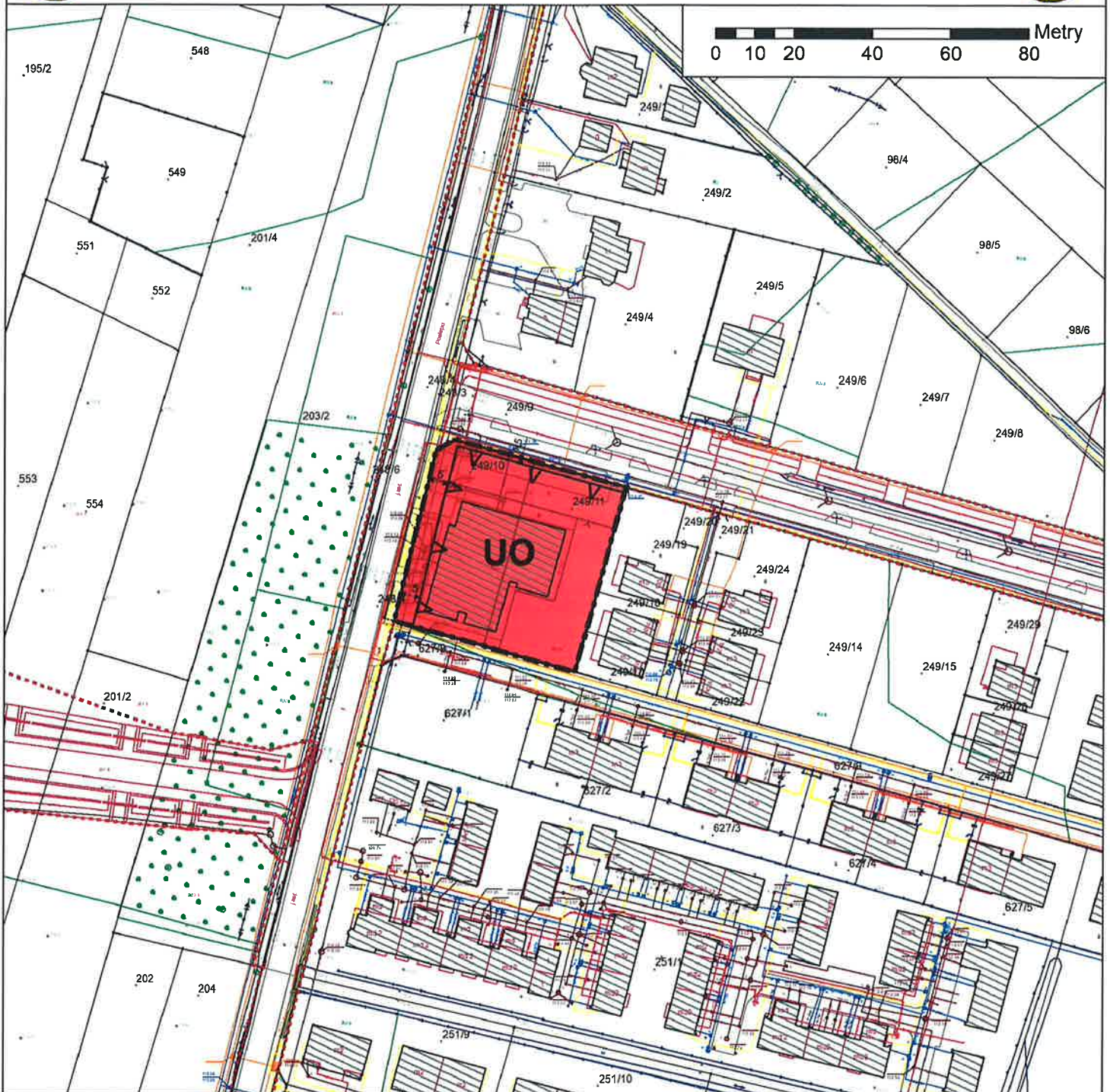
6. Wpływ na finanse publiczne, w tym budżet gminy.

Do projektu planu miejscowego sporządzono prognozę skutków finansowych uchwalenia miejscowego planu zagospodarowania przestrzennego dla części obrębu Nowa Wola, w której

wykazano, że w przyjętym 10-letnim okresie od uchwalenia planu, szacowane nakłady na jego realizację mogą być niższe, niż wpływy do budżetu gminy.



MIEJSCOWY PLAN ZAGOSPODAROWANIA PRZESTRZENNEGO GMINY LESZNOWOLA DLA CZĘŚCI OBREBU NOWA WOLA



LEGENDA

OZNACZENIA GRAFICZNE STANOWIĄCE USTALENIA PLANU

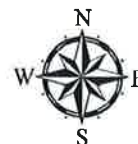
- GRANICA OBSZARU OBJĘTEGO PLANEM MIEJSCOWYM
- LINIA ROZGRANICZAJĄCA TERENY O RÓŻNYM PRZEZNACZENIU LUB RÓŻNYCH ZASADACH ZAGOSPODAROWANIA
- NIEPRZEKRACZALNA LINIA ZABUDOWY
- ZWYMIAROWANA WZAJEMNA ODLEGŁOŚĆ ELEMENTÓW ZAGOSPODAROWANIA W METRACH

PRZEZNACZENIE TERENÓW:

- UO** TEREN ZABUDOWY USŁUGOWEJ Z ZAKRESU USŁUG OŚWIATY

OZNACZENIA GRAFICZNE MAJĄCE CHARAKTER INFORMACYJNY

- 9/9 NUMER EWIDENCYJNY DZIAŁKI
- ISTNIEJĄCE BUDYNKI
- ORIENTACYJNA LINIA DRÓG POZA PLANEM



SKALA 1:1000

ZAŁĄCZNIK NR 1

DO UCHWAŁY SEZYMU 2008
RADA GMINY LESZNOWOLA
Z DNIA 24 WRZEŚNIA 2008 ROKU

MIEJSCOWY PLAN ZAGOSPODAROWANIA PRZESTRZENNEGO GMINY
LESZNOWOLA DLA CZĘŚCI OBREBU NOWA WOLA

RYBICKI PLANU

ZS SPÓŁNITWA ORLIK
mgr Sławomir Piliś-Głowacki (13.08.14)
mgr Robert Dziubiński
mgr Jolanta Piliś-Głowacka
mgr Olga Brodzka i inż. Jolanta

WYRYS ZE STUDIUM UWARUNKOWAŃ I KIERUNKÓW ZAGOSPODAROWANIA PRZESTRZENNEGO GMINY LESZNOWOLA



- GRANICA OBSZARU OBJĘTEGO OPRACOWANIEM PLANU MIEJSCOWEGO
- TERENY ZABUDOWY USŁUGOWO-PRODUCYJNEJ
- UM - TERENY ZABUDOWY USŁUGOWO-MIESZKANOWEJ - USŁUGI KOMERCYJNE
- UKŁAD KOMUNIKACJI DROGOWEJ
- ISTNIEJĄCA DROGA POWATOWA KLASY ZBIORCZEJ
- ISTNIEJĄCA DROGA POWATOWA KLASY LOKALNEJ
- KOMUNIKACJA ZBIOROWA
- TRASY KOMUNIKACJI AUTOBUSOWEJ
- RUCH ROWEROWY
- BIEŻNIKI ROWEROWE W POZOSTAŁYCH DROGACH

**Załącznik Nr 2 do uchwały Nr 307/XXVIII/2020
Rady Gminy Lesznowola
z dnia 24 września 2020 r.**

**Rozstrzygnięcie o sposobie rozpatrzenia uwag złożonych do projektu
miejscowego planu zagospodarowania przestrzennego**

Na podstawie art. 20 ust. 1 ustawy z dnia 27 marca 2003 roku o planowaniu i zagospodarowaniu przestrzennym (t.j. Dz. U. z 2020 r. poz. 293 ze zm.), **Rada Gminy Lesznowola rozstrzyga, co następuje:**

- 1) Do projektu miejscowego planu zagospodarowania przestrzennego gminy Lesznowola dla części obrębu Nowa Wola, wyłożonego do publicznego wglądu w dniach od 16.09.2019 r. do 18.10.2019 r. **wpłynęło 15 uwag, z których Wójt Gminy Lesznowola uwzględnił jedną uwagę częściowo.**
- 2) **Wykaz uwag nieuwzględnionych znajduje się w załączonej tabeli.**

**WYKAZ UWAG NIEUWZGLĘDNIONYCH WNIESIONYCH DO WYŁOŻONEGO DO PUBLICZNEGO WGLĄDU
PROJEKTU MIEJSCOWEGO PLANU ZAGOSPODAROWANIA PRZESTRZENNEGO GMINY LESZNOWOLA
DLA CZĘŚCI OBRĘBU NOWA WOLA**

Lp.	Data wpływu uwagi	Nazwisko, imię, nazwa jednostki organizacyjnej i adres zgłaszającego uwagi	Treść uwagi	Oznaczenie nieruchomości, której dotyczy uwaga	Obręb	Rozstrzygnięcie Wójta		Rozstrzygnięcie Rady Gminy		Uwagi
						Uwaga	Uwaga	Uwaga	Uwaga	
1.	2.	3.	4.	5.	6.	7.	8.	9.	10.	11.
1.	15.10.2019 r.	(...)	Utrzymanie zapisów obowiązującego mpzp w zakresie ilości miejsc parkingowych dla oświaty, gdzie zapis ma następujące brzmienie: 25 miejsc parkingowych na 100 osób zatrudnionych w oświacie.	249/10, 249/11	Nowa Wola		+		+	
2.	28.10.2019 r.	(...)	Sprzeciw przeciwko linii zabudowy na przedstawionym projekcie, linia 3 m jest niezgodna ze Studium.		Nowa Wola		+		+	
3.	28.10.2019 r.	(...)	Sprzeciw przeciwko linii zabudowy na przedstawionym projekcie, linia 3 m jest niezgodna ze Studium.		Nowa Wola		+		+	
4.	28.10.2019 r.	(...)	Sprzeciw przeciwko linii zabudowy na przedstawionym projekcie, linia 3 m jest niezgodna ze Studium.		Nowa Wola		+		+	
5.	28.10.2019 r.	(...)	Sprzeciw przeciwko linii zabudowy na przedstawionym projekcie, linia 3 m jest niezgodna ze Studium.		Nowa Wola		+		+	
6.	28.10.2019 r.	(...)	Sprzeciw przeciwko linii zabudowy na przedstawionym projekcie, linia 3 m jest niezgodna ze Studium.		Nowa Wola		+		+	
7.	28.10.2019 r.	(...)	Sprzeciw przeciwko linii zabudowy na przedstawionym projekcie, linia 3 m jest niezgodna ze Studium.		Nowa Wola		+		+	
8.	28.10.2019 r.	(...)	1. Wnoszę o zapisanie w planie 25 miejsc postojowych na 100 zatrudnionych w oświacie oraz 10 miejsc postojowych na 100 użytkowników obiektu sportu i rekreacji. 2. Sprzeciwiam się zmianom i inwestycjom z uwagi na zalewanie działek sąsiednich. 3. Wygląd budynku szkoły w połączeniu z halą sportową będzie kolidował z ładem przestrzennym okolicy. 4. Wnioskuje o zachowanie dotychczasowej linii zabudowy. 5. W odniesieniu do punktów 1-3 oraz 5 paragrafu 5 wnioskuje o przeanalizowanie uciążliwości		Nowa Wola		+		+	

12.	28.10.2019 r.	(...)								
13.	28.10.2019 r.	(...)								
14.	31.10.2019 r.	(...)								
15.	31.10.2019 r.	(...)								

5. W odniesieniu do punktów 1-3 oraz 5 paragrafu 5 wnioskujemy o przeanalizowanie uciążliwości okolicznych mieszkańców jakie niesie już ze sobą utworzenie na tak małym obszarze placówki oświatowej.
6. Powstanie hali sportowej będzie powodować hałas, brak miejsc parkingowych, parkowanie w miejscach niedozwolonych.

1. Wnoszę o zapisanie w planie 25 miejsc postojowych na 100 zatrudnionych w oświacie oraz 10 miejsc postojowych na 100 użytkowników obiektu sportu i rekreacji.

2. Sprzeciwiam się zmianom i inwestycjom z uwagi na zalewanie działek sąsiednich.

3. Wygląd budynku szkoły w połączeniu z halą sportową będzie kolidował z ładem przestrzennym okolicy.

4. Wnioskuje o zachowanie dotychczasowej linii zabudowy.

5. W odniesieniu do punktów 1-3 oraz 5 paragrafu 5 wnioskujemy o przeanalizowanie uciążliwości okolicznych mieszkańców jakie niesie już ze sobą utworzenie na tak małym obszarze placówki oświatowej.

6. Powstanie hali sportowej będzie powodować hałas, brak miejsc parkingowych, parkowanie w miejscach niedozwolonych.

1. Wnoszę o zapisanie w planie 25 miejsc postojowych na 100 zatrudnionych w oświacie oraz 10 miejsc postojowych na 100 użytkowników obiektu sportu i rekreacji.

2. Sprzeciwiam się zmianom i inwestycjom z uwagi na zalewanie działek sąsiednich.

3. Wygląd budynku szkoły w połączeniu z halą sportową będzie kolidował z ładem przestrzennym okolicy.

4. Wnioskuje o zachowanie dotychczasowej linii zabudowy.

5. W odniesieniu do punktów 1-3 oraz 5 paragrafu 5 wnioskujemy o przeanalizowanie uciążliwości okolicznych mieszkańców jakie niesie już ze sobą utworzenie na tak małym obszarze placówki oświatowej.

6. Powstanie hali sportowej będzie powodować hałas, brak miejsc parkingowych, parkowanie w miejscach niedozwolonych.

Sprzeciw przeciwko linii zabudowy na przedstawionym projekcie, linia 3 m jest niezgodna ze Studium.

1. Wnoszę o zapisanie w planie 25 miejsc postojowych na 100 zatrudnionych w oświacie oraz 10 miejsc postojowych na 100 użytkowników obiektu sportu i rekreacji.

2. Sprzeciwiam się zmianom i inwestycjom z uwagi na zalewanie działek sąsiednich.

Nowa Wola

Nowa Wola

Nowa Wola

Nowa Wola

			<p>3. Wygląd budynku szkoły w połączeniu z halą sportową będzie kolidował z ładem przestrzennym okolicy.</p> <p>4. Wnioskuje o zachowanie dotychczasowej linii zabudowy.</p> <p>5. W odniesieniu do punktów 1-3 oraz 5 paragrafu 5 wnioskuje o przeanalizowanie uciążliwości okolicznych mieszkańców jakie niesie już ze sobą utworzenie na tak małym obszarze placówki oświetlowej.</p> <p>6. Powstanie hali sportowej będzie powodować hałas, brak miejsc parkingowych, parkowanie w miejscach niedozwolonych.</p>							
--	--	--	--	--	--	--	--	--	--	--

**Załącznik Nr 3 do uchwały Nr 307/XXVIII/2020
Rady Gminy Lesznówola
z dnia 24 września 2020 r.**

Rozstrzygnięcie o sposobie realizacji, zapisanych w planie, inwestycji z zakresu infrastruktury technicznej, które należą do zadań własnych gminy oraz zasadach ich finansowania

Na podstawie art. 20 ust. 1 ustawy z dnia 27 marca 2003 r. o planowaniu i zagospodarowaniu przestrzennym (t.j. Dz. U. z 2020 r. poz. 293 ze zm.) Rada Gminy Lesznówola rozstrzyga, co następuje:

- 1) Po uprawomocnieniu się miejscowego planu zagospodarowania przestrzennego gminy Lesznówola dla części obrębu Nowa Wola przewiduje się realizację inwestycji z zakresu infrastruktury technicznej należących do zadań własnych gminy i określa się sposób ich realizacji oraz zasady finansowania:
 - budowa, rozbudowa i przebudowa sieci wodociągowej realizowana będzie sposobem gospodarczym ze środków własnych gminy z wykorzystaniem środków zewnętrznych;
 - budowa, rozbudowa i przebudowa sieci kanalizacji sanitarnej i budowa kanalizacji deszczowej realizowana będzie ze środków własnych gminy, oraz dotacji z funduszy ochrony środowiska i funduszy unijnych. Realizacja jednostkami wykonawczymi wyłonionymi w formie przetargu, zgodnie z ustawą o zamówieniach publicznych.
- 2) Zadania z zakresu budowy sieci elektroenergetycznych i gazowych finansowane będą na podstawie aktualnie obowiązujących przepisów ustawy Prawo Energetyczne. Inwestycje z zakresu przesyłania i dystrybucji paliw gazowych, energii elektrycznej lub ciepła realizowane będą w sposób określony w aktualnie obowiązujących przepisach Prawa Energetycznego.
- 3) Zadania własne gminy związane z realizacją ustaleń planu będą wprowadzone do wieloletniego programu inwestycyjnego, w którym zostaną określone i podane do publicznej wiadomości terminy oraz sposoby realizacji tych inwestycji.