

**Uchwała Nr 115/XI/2007
Rady Gminy Lesznów
z dnia 25 września 2007r.**

UCHWAŁA Nr 115/XI/07
Rady Gminy Lesznówola
z dnia 25 września 2007 r.

**w sprawie przystąpienia do sporządzenia miejscowego planu
zagospodarowania przestrzennego gminy Lesznówola dla części obrębu
Stara Iwiczna.**

Na podstawie art. 18 ust.2 pkt 5 ustawy z dnia 8 marca 1990r. o samorządzie gminnym (Dz. U. z 2001r.Nr.142, poz. 1591 z późn. zm.) i art. 14 ust. 1 i ust.4 ustawy z dnia 27 marca 2003r. o planowaniu i zagospodarowaniu przestrzennym (Dz.U. Nr 80 poz. 717 z późn. zm.) Rada Gminy Lesznówola uchwala, co następuje:

§ 1

Przystępuje się do sporządzenia miejscowego planu zagospodarowania przestrzennego gminy Lesznówola dla części obrębu Stara Iwiczna w granicach określonych na załączniku graficznym literami ABCDEFGHIJKLŁMNOP RSTA oraz A₁B₁C₁D₁E₁F₁G₁H₁I₁J₁K₁L₁Ł₁M₁N₁O₁A₁.

§ 2

1. Przedmiotem planu sporządzonego w skali 1: 1000 jest przeznaczenie terenów pod zabudowę mieszkaniową, usługową, dróg publicznych i infrastruktury technicznej.
2. Projekt planu miejscowego opracowany zostanie w zakresie określonym w art. 15 ust. 2 ustawy o planowaniu i zagospodarowaniu przestrzennym.

§ 3

Wykonanie uchwały powierza się Wójtowi Gminy.

§ 4.

Uchwała wchodzi w życie z dniem podjęcia.

PRZEWODNICZĄCY
Rady Gminy Lesznówola

mgr inż. Hanna Kosik

UZASADNIENIE

Uchwała Rady Gminy Lesznowola w sprawie przystąpienia do sporządzenia miejscowego planu zagospodarowania przestrzennego gminy Lesznowola dla części obrębu Stara Iwiczna jest wynikiem braku miejscowego planu zagospodarowania przestrzennego na przedmiotowym terenie – plan miejscowy zatwierdzony uchwałą Rady Gminy Lesznowola nr 20/94 z dnia 20 października 1994r. przestał obowiązywać z dniem 31.12.2003r.

Wobec powyższego na przedmiotowym terenie nie ma możliwości sporządzenia zmiany miejscowego planu miejscowego a jedynie opracowanie nowego planu.

PRZEWODNICZĄCY
Rady Gminy Lesznowola

mgr inż. Hanna Kosik

**Uchwała Nr 116/XI/2007
Rady Gminy Lesznów
z dnia 25 września 2007r.**

UCHWAŁA Nr 116/XI/2007
Rady Gminy Lesznówola
z dnia 25 września 2007 r.

**w sprawie przystąpienia do sporządzenia miejscowego planu
zagospodarowania przestrzennego gminy Lesznówola dla części obrębu
Nowa Iwiczna.**

Na podstawie art. 18 ust.2 pkt 5 ustawy z dnia 8 marca 1990r. o samorządzie gminnym (Dz. U. z 2001r.Nr.142, poz. 1591 z późn. zm.) i art. 14 ust. 1 i ust.4 ustawy z dnia 27 marca 2003r. o planowaniu i zagospodarowaniu przestrzennym (Dz.U. Nr 80 poz. 717 z późn. zm.) Rada Gminy Lesznówola uchwala, co następuje:

§ 1

Przystępuje się do sporządzenia miejscowego planu zagospodarowania przestrzennego gminy Lesznówola dla części obrębu Nowa Iwiczna w granicach określonych na załączniku graficznym literami ABCDA.

§ 2

1. Przedmiotem planu sporządzonego w skali 1: 1000 jest przeznaczenie terenów pod zabudowę mieszkaniową, usługową, dróg publicznych i infrastruktury technicznej.
2. Projekt planu miejscowego opracowany zostanie w zakresie określonym w art. 15 ust. 2 ustawy o planowaniu i zagospodarowaniu przestrzennym.

§ 3

Wykonanie uchwały powierza się Wójtowi Gminy.

§ 4.

Uchwała wchodzi w życie z dniem podjęcia.

PRZEWODNICZĄCY
Rady Gminy Lesznówola

mgr inż. Hanna Kosik

UZASADNIENIE

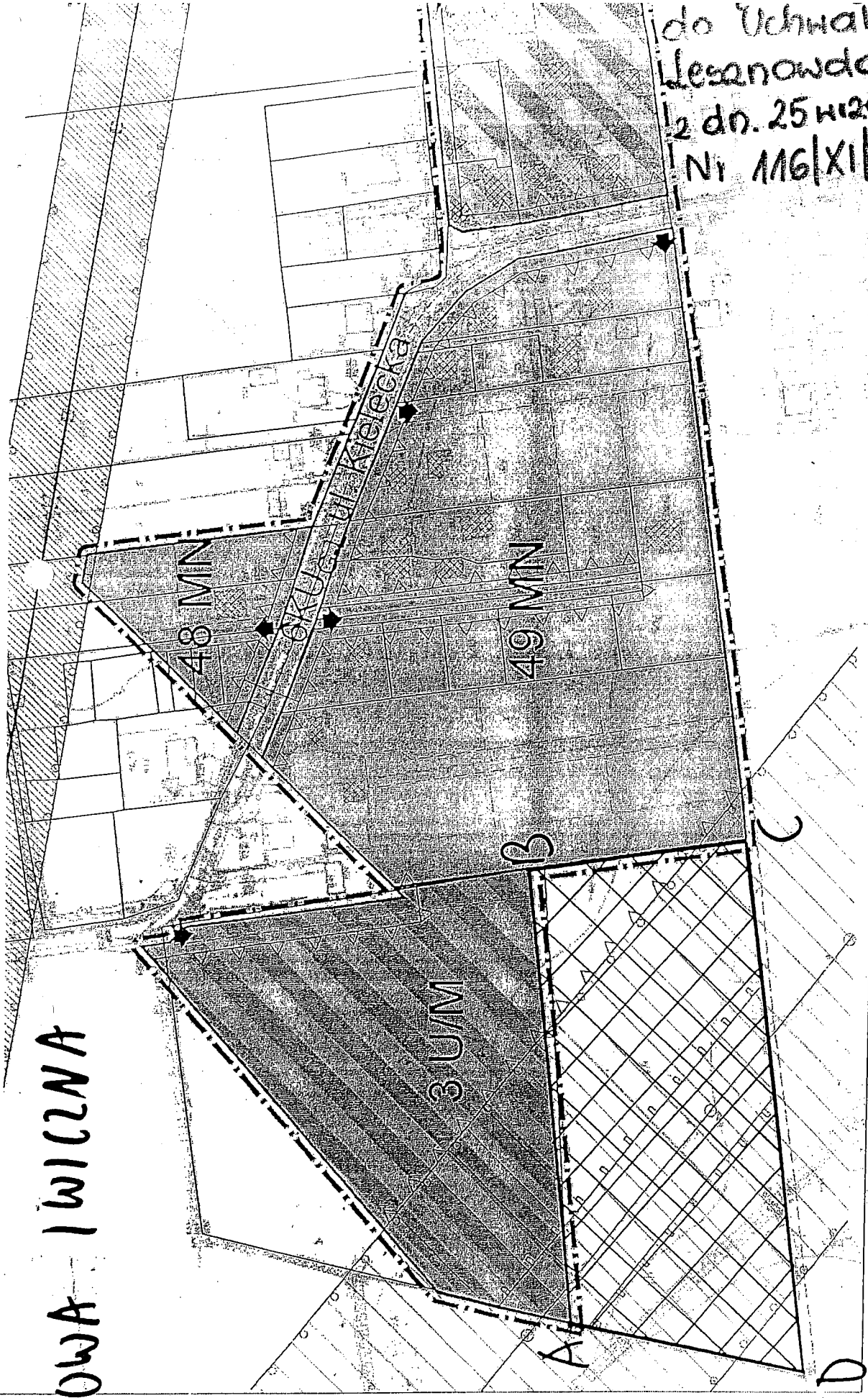
Uchwała Rady Gminy Lesznowola w sprawie przystąpienia do sporządzenia miejscowego planu zagospodarowania przestrzennego gminy Lesznowola dla części obrębu Nowa Iwiczna jest wynikiem braku miejscowego planu zagospodarowania przestrzennego na przedmiotowym terenie – plan miejscowy zatwierdzony uchwałą Rady Gminy Lesznowola nr 20/94 z dnia 20 października 1994r. przestał obowiązywać z dniem 31.12.2003r.

Wobec powyższego na przedmiotowym terenie nie ma możliwości sporządzenia zmiany miejscowego planu miejscowego a jedynie opracowanie nowego planu.

PRZEWODNICZĄCY
Rady Gminy Lesznowola

mgr inż. Hanna Kosik

do Uchwały Rady Gminy
Lesznowola
z dn. 25 września 2007r.
Nr 116/XI/2007



NOWA I WICZNA

PRZEWODNICZĄCY
Rady Gminy Lesznowola

mgr inż. Hanna Kosik

Uchwała Nr 366/XLIV/2006
Rady Gminy Lesznówola
z dnia 25 lipca 2006r.

UCHWAŁA Nr 366/XLIV/2006
Rady Gminy Lesznowola
z dnia 25 lipca 2006 r.

w sprawie przystąpienia do sporządzenia zmiany miejscowego planu zagospodarowania przestrzennego gminy Lesznowola dla części obrębu Władysławów.

Na podstawie art. 18 ust.2 pkt 5 ustawy z dnia 8 marca 1990r. o samorządzie gminnym (Dz. U. z 2001r.Nr.142, poz. 1591 z późn. zm.) i art. 14 ust. 1 i ust.4 ustawy z dnia 27 marca 2003r. o planowaniu i zagospodarowaniu przestrzennym (Dz.U. Nr 80 poz. 717 z późn. zm.) Rada Gminy Lesznowola uchwala, co następuje:

§ 1

Przystępuje się do sporządzenia zmiany miejscowego planu zagospodarowania przestrzennego gminy Lesznowola zatwierdzonego Uchwałą Nr 696/LII/2002 Rady Gminy Lesznowola z dnia 21 lutego 2001 r. w sprawie zmian w miejscowym planie zagospodarowania przestrzennego części wsi Władysławów w gminie Lesznowola dla części obrębu Władysławów w granicach określonych na załączniku graficznym literami A,B,C,D,E,F,A

§ 2

1. Przedmiotem planu sporządzonego w skali 1: 1000 jest przeznaczenie terenów pod zabudowę mieszkaniową, usługową, usługowo-przemysłową dróg publicznych i infrastruktury technicznej.
2. Projekt planu miejscowego opracowany zostanie w zakresie określonym w art. 15 ust. 2 ustawy o planowaniu i zagospodarowaniu przestrzennym.

§ 3

Wykonanie uchwały powierza się Wójtowi Gminy.

§ 4.

Uchwała wchodzi w życie z dniem podjęcia.

PRZEWODNICZĄCY
Rady Gminy Lesznowola

inż. Hanna Kosik


UZASADNIENIE

Uchwała Rady Gminy Lesznowola w sprawie przystąpienia do sporządzenia zmiany miejscowego planu zagospodarowania przestrzennego gminy Lesznowola dla części obrębu Władysławów jest wynikiem złożonego wniosku o zmianę przeznaczenia w planie zagospodarowania przestrzennego ,co jest zgodne z art.14,ust.1 ustawy o zagospodarowaniu przestrzennym z dnia 27 marca 2003r. (Dz.U. z 2003r. Nr 80, poz. 717) .

Uchwała określa zmianę układu komunikacyjnego .

PRZEWODNICZĄCY
Rady Gminy Lesznowola

mgr inż. Hanna Kosik



Uchwała Nr 372/XLIV/2006
Rady Gminy Lesznówola
z dnia 25 lipca 2006r.

UCHWAŁA Nr 372/XLIV/2006
Rady Gminy Lesznowola
z dnia 25 lipca 2006 r.

w sprawie przystąpienia do sporządzenia zmiany miejscowego planu zagospodarowania przestrzennego gminy Lesznowola dla części obrębu Wilcza Góra.

Na podstawie art. 18 ust.2 pkt 5 ustawy z dnia 8 marca 1990r. o samorządzie gminnym (Dz. U. z 2001r.Nr.142, poz. 1591 z późn. zm.) i art. 14 ust. 1 i ust.4 ustawy z dnia 27 marca 2003r. o planowaniu i zagospodarowaniu przestrzennym (Dz.U. Nr 80 poz. 717 z późn. zm.) Rada Gminy Lesznowola uchwala, co następuje:

§ 1

Przystępuje się do sporządzenia zmiany miejscowego planu zagospodarowania przestrzennego gminy Lesznowola zatwierdzonego Uchwałą Nr 649/XLII/2001 Rady Gminy Lesznowola z dnia 21 września 2001 r. w sprawie zmian w miejscowym planie zagospodarowania przestrzennego części wsi Wilcza Góra w gminie Lesznowola dla części obrębu Wilcza Góra w granicach określonych na załączniku graficznym literami **A,B,C,D,E,F,G,H,I,J,K,L,L,M,N,A**

§ 2

1. Przedmiotem planu sporządzonego w skali 1: 1000 jest przeznaczenie terenów pod zabudowę mieszkaniową, usługową, usługowo-przemysłową dróg publicznych i infrastruktury technicznej.
2. Projekt planu miejscowego opracowany zostanie w zakresie określonym w art. 15 ust. 2 ustawy o planowaniu i zagospodarowaniu przestrzennym.

§ 3

Wykonanie uchwały powierza się Wójtowi Gminy.

§ 4.

Uchwała wchodzi w życie z dniem podjęcia.

PRZEWODNICZĄCY
Rady Gminy Lesznowola

mgr inż. Hanna Kosik

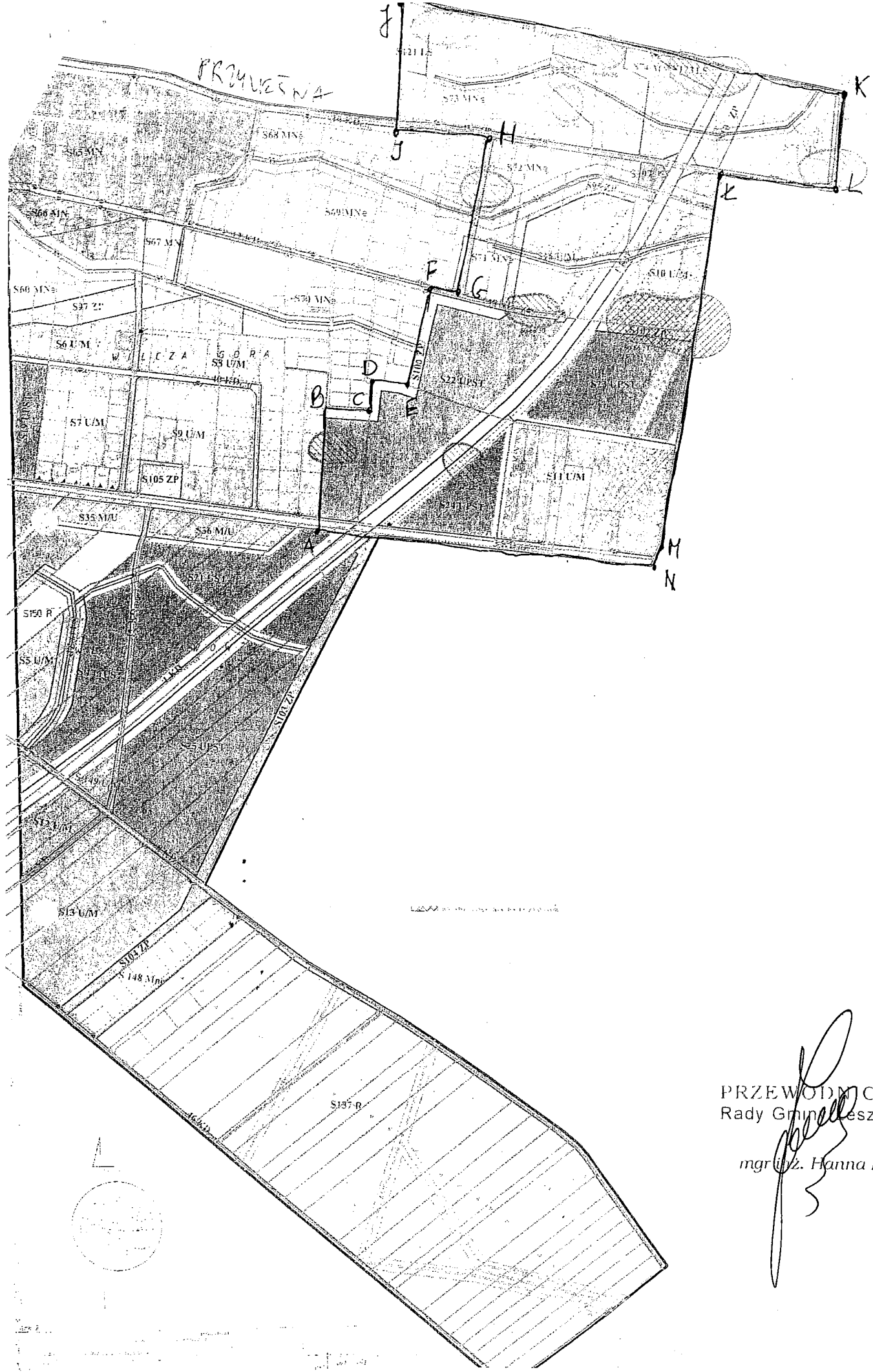
UZASADNIENIE

Uchwała Rady Gminy Lesznowola w sprawie przystąpienia do sporządzenia zmiany miejscowego planu zagospodarowania przestrzennego gminy Lesznowola dla części obrębu Wilcza Góra jest wynikiem złożonego wniosku o zmianę przeznaczenia w planie zagospodarowania przestrzennego ,co jest zgodne z art.14,ust.1 ustawy o zagospodarowaniu przestrzennym z dnia 27 marca 2003r. (Dz.U. z 2003r. Nr 80, poz. 717) .

uchwała określa zmianę układu komunikacyjnego.

PRZEWODNICZĄCY
Rady Gminy Lesznowola

mgr inż. Hanna Kosik



PRZEWODNICZĄCY
Rady Gminy Lesznówola

mgr inż. Hanna Kosik

Uchwała Nr 367/XLIV/2006
Rady Gminy Lesznówola
z dnia 25 lipca 2006r.

UCHWAŁA Nr 367/XLIV/2006
Rady Gminy Lesznówola
z dnia 25 lipca 2006 r.

w sprawie przystąpienia do sporządzenia zmiany miejscowego planu zagospodarowania przestrzennego gminy Lesznówola dla części obrębu Lesznówola, Kolonia Lesznówola.

Na podstawie art. 18 ust.2 pkt 5 ustawy z dnia 8 marca 1990r. o samorządzie gminnym (Dz. U. z 2001r.Nr.142, poz. 1591 z późn. zm.) i art. 14 ust. 1 i ust.4 ustawy z dnia 27 marca 2003r. o planowaniu i zagospodarowaniu przestrzennym (Dz.U. Nr 80 poz. 717 z późn. zm.) Rada Gminy Lesznówola uchwala, co następuje:

§ 1

Przystępuje się do sporządzenia zmiany miejscowego planu zagospodarowania przestrzennego gminy Lesznówola zatwierdzonego Uchwałą Nr 650/XLVII/2001 Rady Gminy Lesznówola z dnia 21 września 2001 r. w sprawie zmian w miejscowym planie zagospodarowania przestrzennego wsi Lesznówola, Kolonia Lesznówola, Janczewice, Podolszyn, oraz terenu PAN Jastrzębiec, PAN Kosów w gminie Lesznówola dla części obrębu Kolonia Lesznówola, Lesznówola w granicach określonych na załączniku graficznym literami A,B,C,D,A .

§ 2

1. Przedmiotem planu sporządzonego w skali 1: 1000 jest przeznaczenie terenów pod zabudowę mieszkaniową, usługową, usługowo-przemysłową dróg publicznych i infrastruktury technicznej.
2. Projekt planu miejscowego opracowany zostanie w zakresie określonym w art. 15 ust. 2 ustawy o planowaniu i zagospodarowaniu przestrzennym.


§ 3

Wykonanie uchwały powierza się Wójtowi Gminy.

§ 4.

Uchwała wchodzi w życie z dniem podjęcia.

PRZEWODNICZĄCY
Rady Gminy Lesznówola


mgr inż. Hanna Kosik

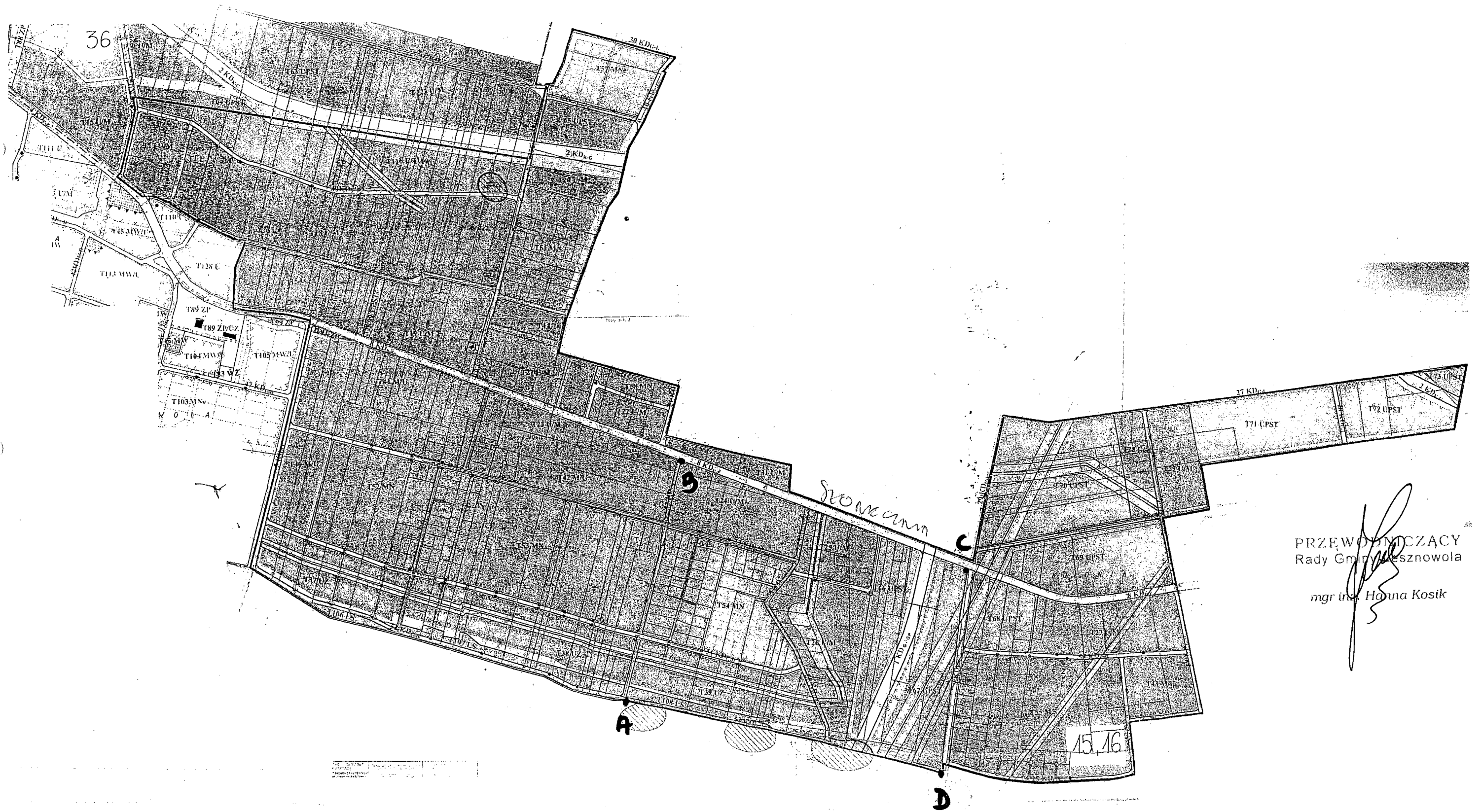
UZASADNIENIE

Uchwała Rady Gminy Lesznowola w sprawie przystąpienia do sporządzenia zmiany miejscowego planu zagospodarowania przestrzennego gminy Lesznowola dla części obrębu Lesznowola, Kolonia Lesznowola jest wynikiem złożonego wniosku o zmianę przeznaczenia w planie zagospodarowania przestrzennego ,co jest zgodne z art.14,ust.1 ustawy o zagospodarowaniu przestrzennym z dnia 27 marca 2003r. (Dz.U. z 2003r. Nr 80, poz. 717) .

Uchwała określa zmianę układu komunikacyjnego .

PRZEWODNICZĄCY
Rady Gminy Lesznowola

mgr inż. Hanna Kosik



PRZEWODNICZĄCY
Rady Gminy Lesznowola

[Signature]
mgr inż. Hanna Kosik

Uchwała Nr 369/XLIV/2006
Rady Gminy Lesznówola
z dnia 25 lipca 2006r.

UCHWAŁA Nr 369/XLIV/2006
Rady Gminy Lesznowola
z dnia 25 lipca 2006 r.

w sprawie przystąpienia do sporządzenia zmiany miejscowego planu zagospodarowania przestrzennego gminy Lesznowola dla części obrębu Nowa Wola i Zgorzała etap I.

Na podstawie art. 18 ust.2 pkt 5 ustawy z dnia 8 marca 1990r. o samorządzie gminnym (Dz. U. z 2001r.Nr.142, poz. 1591 z późn. zm.) i art. 14 ust. 1 i ust.4 ustawy z dnia 27 marca 2003r. o planowaniu i zagospodarowaniu przestrzennym (Dz.U. Nr 80 poz. 717 z późn. zm.) Rada Gminy Lesznowola uchwala, co następuje:

§ 1

Przystępuje się do sporządzenia zmiany miejscowego planu zagospodarowania przestrzennego gminy Lesznowola zatwierdzonego Uchwałą Nr 740/LV/2002 Rady Gminy Lesznowola z dnia 8 maja 2002 r. w sprawie zmiany miejscowego planu zagospodarowania przestrzennego gminy Lesznowola dla części wsi Nowa Wola i Zgorzała etap I.

§ 2

1. Przedmiotem planu sporządzonego w skali 1: 1000 jest przeznaczenie terenów pod zabudowę mieszkaniową, usługową, usługowo-przemysłową dróg publicznych i infrastruktury technicznej.
2. Projekt planu miejscowego opracowany zostanie w zakresie określonym w art. 15 ust. 2 ustawy o planowaniu i zagospodarowaniu przestrzennym.

§ 3

Wykonanie uchwały powierza się Wójtowi Gminy.

§ 4.

Uchwała wchodzi w życie z dniem podjęcia.

PRZEWODNICZĄCY
Rady Gminy Lesznowola


mgr inż. Hanna Kosik

UZASADNIENIE

Uchwała Rady Gminy Lesznowola w sprawie przystąpienia do sporządzenia zmiany miejscowego planu zagospodarowania przestrzennego gminy Lesznowola dla części obrębu Nowa Wola i Zgorzała etap I jest wynikiem złożonego wniosku o zmianę przeznaczenia w planie zagospodarowania przestrzennego, co jest zgodne z art.14,ust.1 ustawy o zagospodarowaniu przestrzennym z dnia 27 marca 2003r. (Dz.U. z 2003r. Nr 80, poz. 717).

Uchwała określa zmianę układu komunikacyjnego.

PRZEWODNICZĄCY
Rady Gminy Lesznowola


mgr inż. Hanna Kosik

Uchwała Nr 370/XLIV/2006
Rady Gminy Lesznówola
z dnia 25 lipca 2006r.

UCHWAŁA Nr 370/XLIV/2006
Rady Gminy Lesznowola
z dnia 25 lipca 2006 r.

w sprawie przystąpienia do sporządzenia zmiany miejscowego planu zagospodarowania przestrzennego gminy Lesznowola dla części obrębu Nowa Wola, Zgorzała etap III.

Na podstawie art. 18 ust.2 pkt 5 ustawy z dnia 8 marca 1990r. o samorządzie gminnym (Dz. U. z 2001r.Nr.142, poz. 1591 z późn. zm.) i art. 14 ust. 1 i ust.4 ustawy z dnia 27 marca 2003r. o planowaniu i zagospodarowaniu przestrzennym (Dz.U. Nr 80 poz. 717 z późn. zm.) Rada Gminy Lesznowola uchwala, co następuje:

§ 1

Przystępuje się do sporządzenia zmiany miejscowego planu zagospodarowania przestrzennego gminy Lesznowola zatwierdzonego Uchwałą Nr 58/VII/2003 Rady Gminy Lesznowola z dnia 16 kwietnia 2003 r. w sprawie zmiany miejscowego planu zagospodarowania przestrzennego gminy Lesznowola dla części wsi Nowa Wola i Zgorzała etap III.

§ 2

1. Przedmiotem planu sporządzonego w skali 1: 1000 jest przeznaczenie terenów pod zabudowę usługowo - mieszkaniową, dróg publicznych i infrastruktury technicznej.
2. Projekt planu miejscowego opracowany zostanie w zakresie określonym w art. 15 ust. 2 ustawy o planowaniu i zagospodarowaniu przestrzennym.

§ 3

Wykonanie uchwały powierza się Wójtowi Gminy.

§ 4.

Uchwała wchodzi w życie z dniem podjęcia.

PRZEWODNICZĄCY
Rady Gminy Lesznowola

mgr inż. Hanna Kosik

UZASADNIENIE

Uchwała Rady Gminy Lesznowola w sprawie przystąpienia do sporządzenia zmiany miejscowego planu zagospodarowania przestrzennego gminy Lesznowola dla części obrębu Nowa Wola i Zgorzała etap III jest wynikiem złożonego wniosku o zmianę przeznaczenia w planie zagospodarowania przestrzennego, co jest zgodne z art.14,ust.1 ustawy o zagospodarowaniu przestrzennym z dnia 27 marca 2003r. (Dz.U. z 2003r. Nr 80, poz. 717).

Uchwała określa zmianę układu komunikacyjnego.

PRZEWODNICZĄCY
Rady Gminy Lesznowola

mgr inż. Hanna Kosik

**Uchwała Nr 187/XV/2008
Rady Gminy Lesznów
z dnia 04 marca 2008r.**

UCHWAŁA Nr 187/XV/2008
Rady Gminy Lesznowola
z dnia 4 marca 2008 r.

w sprawie przystąpienia do sporządzenia zmiany miejscowego planu zagospodarowania przestrzennego gminy Lesznowola dla części obrębu Mroków.

Na podstawie art. 18 ust.2 pkt 5 ustawy z dnia 8 marca 1990r. o samorządzie gminnym (Dz. U. z 2001r.Nr.142, poz. 1591 z późn. zm.) i art. 14 ust. 1 i ust.4 ustawy z dnia 27 marca 2003r. o planowaniu i zagospodarowaniu przestrzennym (Dz.U. Nr 80 poz. 717 z późn. zm.) Rada Gminy Lesznowola uchwala, co następuje:

§ 1

Przystępuje się do sporządzenia zmiany miejscowego planu zagospodarowania przestrzennego gminy Lesznowola zatwierdzonego Uchwałą Nr 573/XXXIX/2001 Rady Gminy Lesznowola z dnia 28 lutego 2001 r. w sprawie zmian w miejscowym planie zagospodarowania przestrzennego wsi Jabłonowo, południowa część wsi Kosów, wschodnia część wsi Wólka Kosowska, Mroków, Kolonia Mrokowska, Wola Mrokowska, Warszawianka, Stachowo, Marysin z wyłączeniem terenu cmentarza, w gminie Lesznowola w granicach określonych na załączniku graficznym literami ABCDEFGHIA.

§ 2

1. Przedmiotem planu sporządzonego w skali 1: 1000 jest przeznaczenie terenów pod zabudowę mieszkaniową, usługową, dróg publicznych i infrastruktury technicznej.
2. Projekt planu miejscowego opracowany zostanie w zakresie określonym w art. 15 ust. 2 ustawy o planowaniu i zagospodarowaniu przestrzennym.

§ 3

Wykonanie uchwały powierza się Wójtowi Gminy.

§ 4.

Uchwała wchodzi w życie z dniem podjęcia.

Przewodniczący
Rady Gminy Lesznowola

mgr Hanna Kosik

UZASADNIENIE


Uchwała Rady Gminy Lesznowola w sprawie przystąpienia do sporządzenia zmiany miejscowego planu zagospodarowania przestrzennego gminy Lesznowola dla części obrębu Mroków jest wynikiem złożonych wniosków o zmianę przeznaczenia w planie zagospodarowania przestrzennego, co jest zgodne z art.14, ust.1 ustawy o zagospodarowaniu przestrzennym z dnia 27 marca 2003 r. (Dz. U. z 2003r. Nr 80, poz. 717 z późn. zm.).

Uchwała określa zmianę terenów zabudowy mieszkaniowej na tereny zabudowy usługowej (w tym usługi publiczne, sportu, rekreacji), mieszkaniowej oraz zmianę układu komunikacyjnego.

Przewodniczący
Rady Gminy Lesznowola

mgr Halina Kosik

zawieszanie Nr 1
do Uchwały Nr 187/XV/2008
Rady Gminy Lesznowola
z dnia 4 marca 2008r.



MROKÓW



Przewodniczący
Rady Gminy Lesznowola
[Signature]
mgr Hanna Kosik

Uchwała Nr 188/XV/2008
Rady Gminy Lesznówola
z dnia 04 marca 2008r.

UCHWAŁA Nr 188/XV/2008
Rady Gminy Lesznowola
z dnia 4 marca 2008 r.

w sprawie przystąpienia do sporządzenia zmiany miejscowego planu zagospodarowania przestrzennego gminy Lesznowola dla części obrębu Wola Mrokowska i Warszawianka.

Na podstawie art. 18 ust.2 pkt 5 ustawy z dnia 8 marca 1990r. o samorządzie gminnym (Dz. U. z 2001r.Nr.142, poz. 1591 z późn. zm.) i art. 14 ust. 1 i ust.4 ustawy z dnia 27 marca 2003r. o planowaniu i zagospodarowaniu przestrzennym (Dz.U. Nr 80 poz. 717 z późn. zm.) Rada Gminy Lesznowola uchwala, co następuje:

§ 1

Przystępuje się do sporządzenia zmiany miejscowego planu zagospodarowania przestrzennego gminy Lesznowola zatwierdzonego Uchwałą Nr 573/XXXIX/2001 Rady Gminy Lesznowola z dnia z dnia 28 lutego 2001 r. w sprawie zmian w miejscowym planie zagospodarowania przestrzennego wsi Jabłonowo, południowa część wsi Kosów, wschodnia część wsi Wólka Kosowska, Mroków, Kolonia Mrokowska, Wola Mrokowska, Warszawianka, Stachowo, Marysin z wyłączeniem terenu cmentarza, w gminie Lesznowola w granicach określonych na załączniku graficznym literami A,B,C,D,E,F,G,H,A.

§ 2

1. Przedmiotem planu sporządzonego w skali 1: 1000 jest przeznaczenie terenów pod zabudowę mieszkaniową, usługową, drogi publiczne i infrastrukturę techniczną.
2. Projekt planu miejscowego opracowany zostanie w zakresie określonym w art. 15 ust. 2 ustawy o planowaniu i zagospodarowaniu przestrzennym.

§ 3

Wykonanie uchwały powierza się Wójtowi Gminy.

§ 4.

Uchwała wchodzi w życie z dniem podjęcia.

Przewodniczący
Rady Gminy Lesznowola

mgr Hanna Kosik

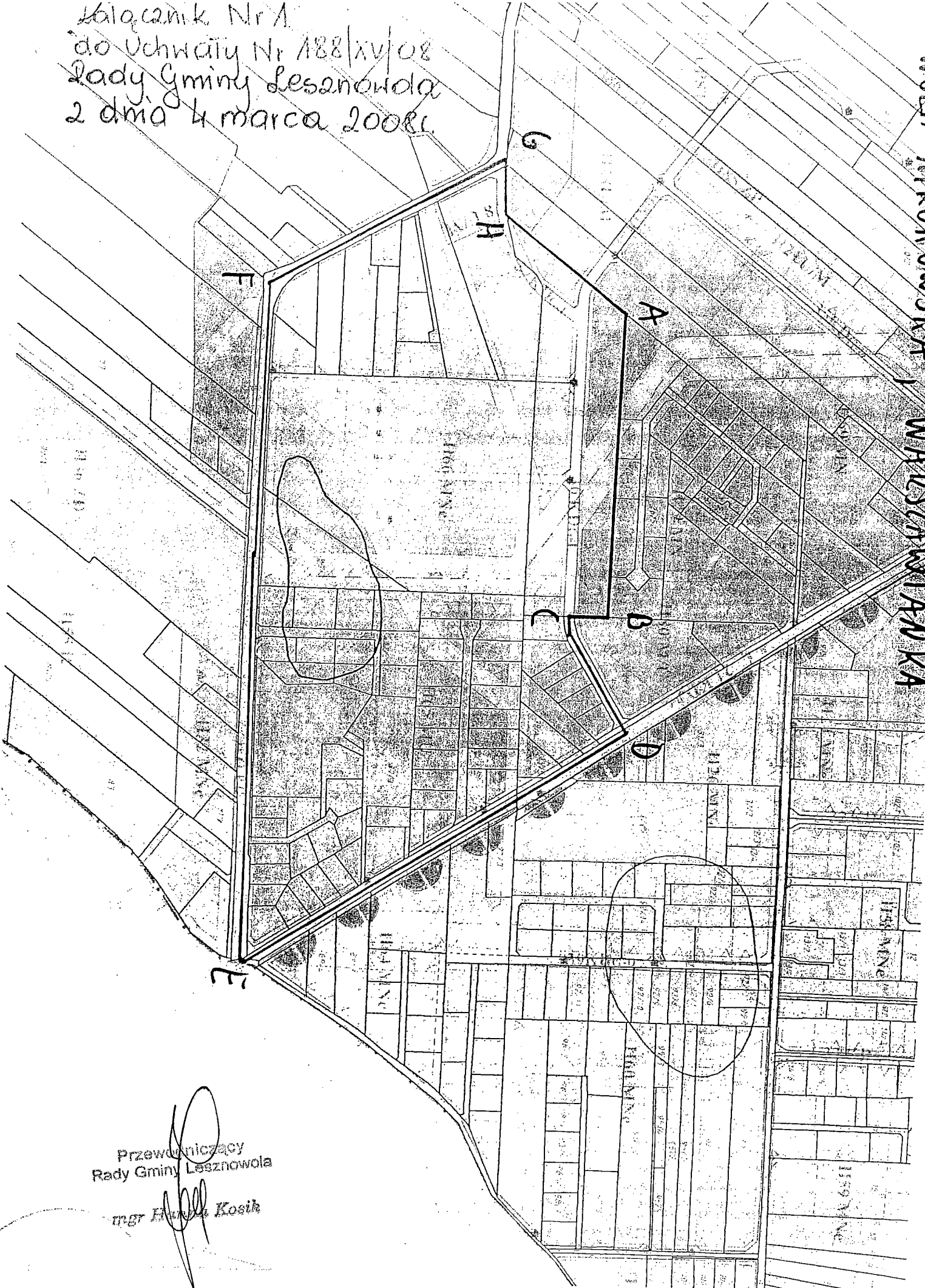
UZASADNIENIE

Uchwała Rady Gminy Lesznowola w sprawie przystąpienia do sporządzenia zmiany miejscowego planu zagospodarowania przestrzennego gminy Lesznowola dla części obrębu Wola Mrokowska i Warszawianka jest wynikiem złożonych wniosków o zmianę przeznaczenia w planie zagospodarowania przestrzennego - co jest zgodne z art.14, ust.1 ustawy o zagospodarowaniu przestrzennym z dnia 27 marca 2003r. (Dz.U. z 2003r. Nr 80, poz. 717). Zmiana wynika także z konieczności korekty rowów melioracyjnych na przedmiotowym terenie, które w wyniku zmeliorowania za pomocą sieci rurociągów drenarskich zostały zlikwidowane.

Przewodniczący
Rady Gminy Lesznowola

mgr Hanna Kosik

Załącznik Nr 1
do Uchwały Nr 188/XV/08
Rady Gminy Lesznów
z dnia 4 marca 2008r.



Przewodniczący
Rady Gminy Lesznów

mgr Hanna Kosik

Uchwała Nr 189/XV/2008
Rady Gminy Lesznówola
z dnia 04 marca 2008r.

UCHWAŁA Nr 189/XV/2008
Rady Gminy Lesznówola
z dnia 4 marca 2008 r.

**w sprawie przystąpienia do sporządzenia miejscowego planu
zagospodarowania przestrzennego gminy Lesznówola dla części obrębu
Stara Iwiczna.**

Na podstawie art. 18 ust.2 pkt 5 ustawy z dnia 8 marca 1990r. o samorządzie gminnym (Dz. U. z 2001r.Nr.142, poz. 1591 z późn. zm.) i art. 14 ust. 1 i ust.4 ustawy z dnia 27 marca 2003r. o planowaniu i zagospodarowaniu przestrzennym (Dz.U. Nr 80 poz. 717 z późn. zm.) Rada Gminy Lesznówola uchwala, co następuje:

§ 1

Przystępuje się do sporządzenia miejscowego planu zagospodarowania przestrzennego gminy Lesznówola dla części obrębu Stara Iwiczna w granicach określonych na załączniku graficznym literami ABCDEFGHA.

§ 2

1. Przedmiotem planu sporządzonego w skali 1: 1000 jest przeznaczenie terenów pod użyteczność publiczną, zabudowę usługową w tym usługi: oświaty, sportu, rekreacji, zdrowia, administracji, drogi publiczne i infrastrukturę techniczną.
2. Projekt planu miejscowego opracowany zostanie w zakresie określonym w art. 15 ust. 2 ustawy o planowaniu i zagospodarowaniu przestrzennym.

§ 3

Wykonanie uchwały powierza się Wójtowi Gminy.

§ 4.

Uchwała wchodzi w życie z dniem podjęcia.

Przewodniczący
Rady Gminy Lesznówola

mgr Hanna Kosik

UZASADNIENIE

Uchwała Rady Gminy Lesznowola w sprawie przystąpienia do sporządzenia miejscowego planu zagospodarowania przestrzennego gminy Lesznowola dla części obrębu Stara Iwiczna jest wynikiem braku miejscowego planu zagospodarowania przestrzennego na przedmiotowym terenie – plan miejscowy zatwierdzony uchwałą Rady Gminy Lesznowola nr 20/94 z dnia 20 października 1994r. przestał obowiązywać z dniem 31.12.2003r.

Wobec powyższego na przedmiotowym terenie nie ma możliwości sporządzenia zmiany miejscowego planu miejscowego a jedynie opracowanie nowego planu.

Przewodniczący
Rady Gminy Lesznowola

mgr Hanna Kosik

Uchwała Nr 212/XVI/2008
Rady Gminy Lesznówola
z dnia 30 kwietnia 2008r.

UCHWAŁA Nr 212/XVI/2008
Rady Gminy Lesznowola
z dnia 30 kwietnia 2008r.

w sprawie przystąpienia do sporządzenia zmiany miejscowego planu zagospodarowania przestrzennego gminy Lesznowola dla części obrębów Mysiadło.

Na podstawie art. 18 ust.2 pkt 5 ustawy z dnia 8 marca 1990r. o samorządzie gminnym (Dz. U. z 2001r.Nr.142, poz. 1591 z późn. zm.) i art. 14 ust. 1 i ust.4 ustawy z dnia 27 marca 2003r. o planowaniu i zagospodarowaniu przestrzennym (Dz.U. Nr 80 poz. 717 z późn. zm.) Rada Gminy Lesznowola uchwala, co następuje:

§ 1

Przystępuje się do sporządzenia zmiany miejscowego planu zagospodarowania przestrzennego gminy Lesznowola zatwierdzonego Uchwałą Nr 277/XXXVI/05 Rady Gminy w Lesznowoli z dnia 29 listopada 2005r. w sprawie uchwalenia miejscowego planu zagospodarowania przestrzennego gminy Lesznowola dla części obrębów Mysiadło i części obrębów Zgorzała, dla obszaru oznaczonego na załączniku graficznym literami A,B,C,D,A.

§ 2

1. Przedmiotem planu jest zmiana układu komunikacyjnego.
2. Projekt planu miejscowego opracowany zostanie w zakresie określonym w art. 15 ust. 2 ustawy o planowaniu i zagospodarowaniu przestrzennym.

§ 3

Wykonanie uchwały powierza się Wójtowi Gminy.

§ 4

Uchwała wchodzi w życie z dniem podjęcia.

Przewodniczący
Rady Gminy Lesznowola

mgr Hanna Kosik


UZASADNIENIE

Uchwała Rady Gminy Lesznowola w sprawie przystąpienia do sporządzenia zmiany miejscowego planu zagospodarowania przestrzennego gminy Lesznowola dla części obrębu Mysiadło jest wynikiem złożonych wniosków o zmianę przeznaczenia w planie zagospodarowania przestrzennego, co jest zgodne z art.14, ust.1 ustawy o zagospodarowaniu przestrzennym z dnia 27 marca 2003r. (Dz. U. z 2003r. Nr 80, poz. 717 z późn. zm.).

Uchwała określa zmianę układu komunikacyjnego.

Przewodniczący
Rady Gminy Lesznowola

mgr Hanna Kosik



**ZALĄCZNIK NR 1
DO UCHWAŁY RADY GMINY LESZNOWOLA
NR 212/XVII/2008 Z DNIA 30 KWIETNIA 2008r.**

Przewodniczący
Rady Gminy Lesznowola
mgr Hanna Kosik

Uchwała Nr 213/XVI/2008
Rady Gminy Lesznówola
z dnia 30 kwietnia 2008r.

UCHWAŁA Nr 213/XVI/2008
Rady Gminy Lesznowola
z dnia 30 kwietnia 2008r.

w sprawie przystąpienia do sporządzenia zmiany miejscowego planu
zagospodarowania przestrzennego gminy Lesznowola dla części obrębu
Łazy.

Na podstawie art. 18 ust.2 pkt 5 ustawy z dnia 8 marca 1990r. o samorządzie gminnym (Dz. U. z 2001r.Nr.142, poz. 1591 z późn. zm.) i art. 14 ust. 1 i ust.4 ustawy z dnia 27 marca 2003r. o planowaniu i zagospodarowaniu przestrzennym (Dz.U. Nr 80 poz. 717 z późn. zm.) Rada Gminy Lesznowola uchwala, co następuje:

§ 1

Przystępuje się do sporządzenia zmiany miejscowego planu zagospodarowania przestrzennego gminy Lesznowola zatwierdzonego Uchwałą Nr 295/XXX/2000 Rady Gminy w Lesznowoli z dnia 19 maja 2000 r. sprawie II etapu zmian w miejscowym planie zagospodarowania przestrzennego wsi Łazy, Kolonia Warszawska, Stefanowo i Wólka Kosowska w gminie Lesznowola określonych w uchwale Nr 281/XXVIII/2000 Rady Gminy Lesznowola z dnia 29 marca 2000 r. dla obszaru oznaczonego na załączniku graficznym literami A,B,C,D,E,F,A.

§ 2

1. Przedmiotem planu jest zmiana układu komunikacyjnego.
2. Projekt planu miejscowego opracowany zostanie w zakresie określonym w art. 15 ust. 2 ustawy o planowaniu i zagospodarowaniu przestrzennym.

§ 3

Wykonanie uchwały powierza się Wójtowi Gminy.

§ 4

Uchwała wchodzi w życie z dniem podjęcia.


Przewodniczący
Rady Gminy Lesznowola

mgr Hanna Kosiak


UZASADNIENIE

Uchwała Rady Gminy Lesznówola w sprawie przystąpienia do sporządzenia zmiany miejscowego planu zagospodarowania przestrzennego gminy Lesznówola dla części obrębu Łazy jest wynikiem złożonych wniosków o zmianę przeznaczenia w planie zagospodarowania przestrzennego, co jest zgodne z art.14, ust.1 ustawy o zagospodarowaniu przestrzennym z dnia 27 marca 2003r. (Dz. U. z 2003r. Nr 80, poz. 717 z późn. zm.) .

Uchwała określa zmianę układu komunikacyjnego.


Przewodniczący
Rady Gminy Lesznówola
mgr Hanna Kosik

UCHWALY RADY GMINY LESZNOWOLA
K 213/XVI/2008 Z DNIA 30 KWIETNIA 2008r.



Przewodniczący
Rady Gminy Lesznowola

mgr Hanna Kosik

Uchwała Nr 214/XVI/2008
Rady Gminy Lesznówola
z dnia 30 kwietnia 2008r.

UCHWAŁA Nr 214/XVI/2008
Rady Gminy Lesznówola
z dnia 30 kwietnia 2008r.

w sprawie przystąpienia do sporządzenia zmiany miejscowego planu zagospodarowania przestrzennego gminy Lesznówola dla części obrębu Nowa Iwiczna.

Na podstawie art. 18 ust.2 pkt 5 ustawy z dnia 8 marca 1990r. o samorządzie gminnym (Dz. U. z 2001r.Nr.142, poz. 1591 z późn. zm.) i art. 14 ust. 1 i ust.4 ustawy z dnia 27 marca 2003r. o planowaniu i zagospodarowaniu przestrzennym (Dz.U. Nr 80 poz. 717 z późn. zm.) Rada Gminy Lesznówola uchwala, co następuje:

§ 1

Przystępuje się do sporządzenia zmiany miejscowego planu zagospodarowania przestrzennego gminy Lesznówola zatwierdzonego Uchwałą Nr 261/XXXIV/05 Rady Gminy w Lesznówoli z dnia 30 września 2005 r. sprawie uchwalenia miejscowego planu zagospodarowania przestrzennego gminy Lesznówola dla części obrębu Nowa Iwiczna w granicach określonych na załączniku graficznym literami **A,B,C,D,A**.

§ 2

1. Przedmiotem planu sporządzonego w skali 1: 1000 jest przeznaczenie terenów pod zabudowę mieszkaniową, usługową (w tym zdrowia), dróg publicznych i infrastruktury technicznej.
2. Projekt planu miejscowego opracowany zostanie w zakresie określonym w art. 15 ust. 2 ustawy o planowaniu i zagospodarowaniu przestrzennym.

§ 3

Wykonanie uchwały powierza się Wójtowi Gminy.

§ 4

Uchwała wchodzi w życie z dniem podjęcia.

Przewodniczący
Rady Gminy Lesznówola

mgr Hanna Kosik

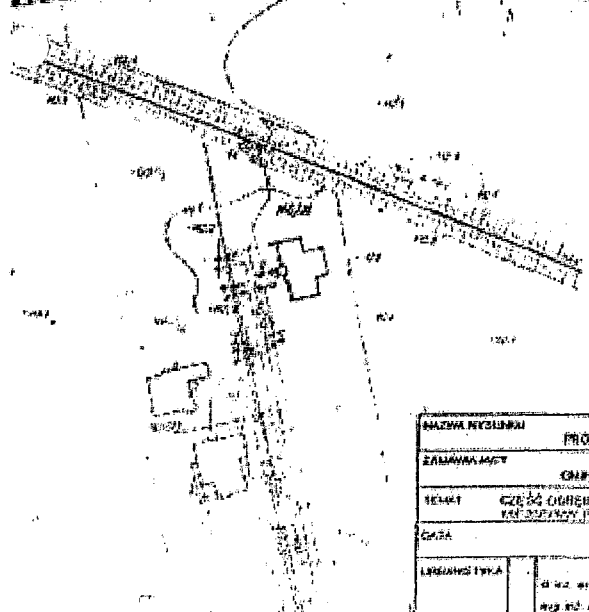
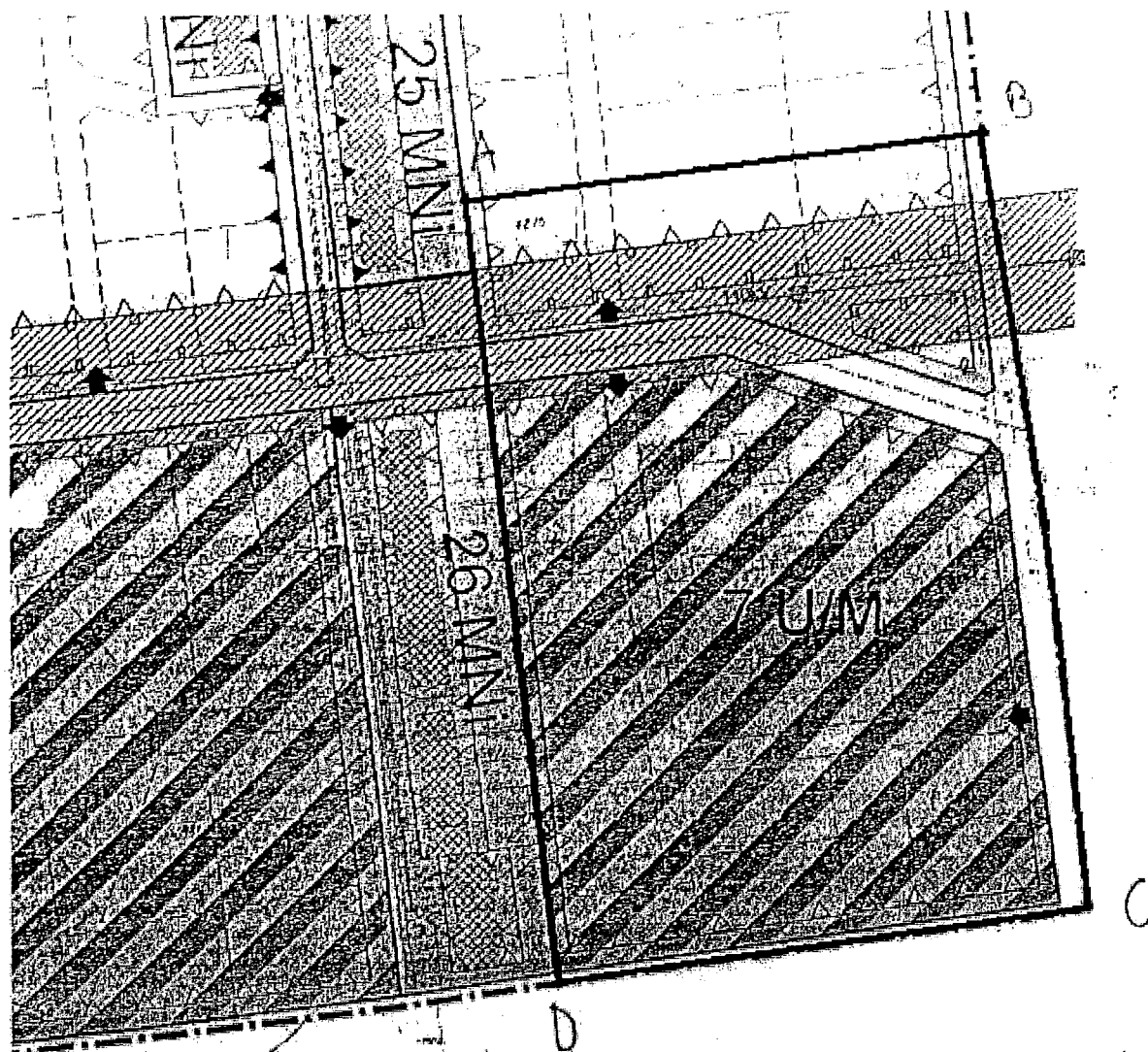
UZASADNIENIE

Uchwała Rady Gminy Lesznówola w sprawie przystąpienia do sporządzenia zmiany miejscowego planu zagospodarowania przestrzennego gminy Lesznówola dla obrębu Nowa Iwiczna jest wynikiem złożonych wniosków o zmianę przeznaczenia w planie zagospodarowania przestrzennego, co jest zgodne z art.14, ust.1 ustawy o zagospodarowaniu przestrzennym z dnia 27 marca 2003r. (Dz. U. z 2003r. Nr 80, poz. 717 z późn. zm.).

Uchwała określa zmianę terenów usługowo mieszkaniowych na tereny usługowo mieszkaniowe z dopuszczeniem usług.

Przewodniczący
Rady Gminy Lesznówola
mgr Hanna Kosik

ROZWIĄZANIE NR 1
 UCHWAŁY RADY GMINY LESZNOWOLA
 214/XVII/2008 Z DNIA 30 KWIETNIA 2008r.



Przewodniczący
 Rady Gminy Lesznowola
 mgr Hanna Kosik

NAZWA NYSZKOWA		PROJEKT PLANU WZROSTKOWEGO - WYKONANIE PLANU		NR NYSZKOWY		1	
ZAMAWIAJĄCY		GMINA LESZNOWOLA		SKALA		1:1000	
TEMAT		CZĘŚĆ OGNIEMIA WŁASNA KONSTRUKCYJNA I LANIACJA KONSTRUKCYJNA PRZECIWPROMIENIOWA		OPRACZKA		KONSTRUKCYJA	
GŁOŚNIA		WYKONANIE PLANU		OPRACZKA		KONSTRUKCYJA	
WYKONANIE PLANU		mgr inż. arch. NYSZKOWA SYLWIA mgr inż. arch. JENNY SZKARBEK		OPRACZKA		KONSTRUKCYJA	

Uchwała Nr 215/XVI/2008
Rady Gminy Lesznówola
z dnia 30 kwietnia 2008r.

UCHWAŁA Nr 215/XVI/2008
Rady Gminy Lesznówola
z dnia 30 kwietnia 2008r.

w sprawie przystąpienia do sporządzenia zmiany miejscowego planu zagospodarowania przestrzennego gminy Lesznówola dla obrębu Kolonia Warszawska i części obrębu Stefanowo.

Na podstawie art. 18 ust.2 pkt 5 ustawy z dnia 8 marca 1990r. o samorządzie gminnym (Dz. U. z 2001r.Nr.142, poz. 1591 z późn. zm.) i art. 14 ust. 1 i ust.4 ustawy z dnia 27 marca 2003r. o planowaniu i zagospodarowaniu przestrzennym (Dz.U. Nr 80 poz. 717 z późn. zm.) Rada Gminy Lesznówola uchwala, co następuje:

§ 1

Przystępuje się do sporządzenia zmiany miejscowego planu zagospodarowania przestrzennego gminy Lesznówola zatwierdzonego Uchwałą Nr 295/XXX/2000 Rady Gminy w Lesznówoli z dnia 19 maja 2000 r. sprawie II etapu zmian w miejscowym planie zagospodarowania przestrzennego wsi Łazy, Kolonia Warszawska, Stefanowo i Wólka Kosowska w gminie Lesznówola określonych w uchwale Nr 281/XXVIII/2000 Rady Gminy Lesznówola z dnia 29 marca 2000 r. Obszar zmiany obejmuje załącznik graficzny nr 1 (powyżej wymienionej uchwały) z wyłączeniem terenu objętego uchwałą Nr 118/XI/2007 Rady Gminy Lesznówola z dnia 25 września 2007r. oznaczonego literami **A,B,C,D,E,F,G,A.**

§ 2

1. Przedmiotem planu sporządzonego w skali 1: 1000 jest przeznaczenie terenów pod zabudowę mieszkaniową, usługową, dróg publicznych i infrastruktury technicznej.
2. Projekt planu miejscowego opracowany zostanie w zakresie określonym w art. 15 ust. 2 ustawy o planowaniu i zagospodarowaniu przestrzennym.

§ 3

Wykonanie uchwały powierza się Wójtowi Gminy.

§ 4

Uchwała wchodzi w życie z dniem podjęcia.


Przewodniczący
Rady Gminy Lesznówola

mgr Hanna Kosik

UZASADNIENIE

Uchwała Rady Gminy Lesznowola w sprawie przystąpienia do sporządzenia zmiany miejscowego planu zagospodarowania przestrzennego gminy Lesznowola dla obrębu Kolonia Warszawska i części obrębu Stefanowo jest wynikiem złożonych wniosków o zmianę przeznaczenia w planie zagospodarowania przestrzennego, co jest zgodne z art.14, ust.1 ustawy o zagospodarowaniu przestrzennym z dnia 27 marca 2003r. (Dz. U. z 2003r. Nr 80, poz. 717 z późn. zm.) .

Uchwała określa zmianę gruntów rolnych i leśnych na tereny zabudowy mieszkaniowej i usługowej oraz zmianę układu komunikacyjnego.


Przewodniczący
Rady Gminy Lesznowola
mgr Hanna Kosik

Uchwała Nr 257/XIX/2008
Rady Gminy Lesznówola
z dnia 29 lipca 2008r.

UCHWAŁA Nr 257/XIX/2008

Rady Gminy Lesznowola

z dnia 29 lipca 2008r.

w sprawie przystąpienia do sporządzenia zmiany miejscowego planu zagospodarowania przestrzennego gminy Lesznowola dla części obrębu Łazy.

Na podstawie art. 18 ust.2 pkt 5 ustawy z dnia 8 marca 1990r. o samorządzie gminnym (Dz. U. z 2001r.Nr.142, poz. 1591 z późn. zm.) i art. 14 ust. 1 i ust.4 ustawy z dnia 27 marca 2003r. o planowaniu i zagospodarowaniu przestrzennym (Dz.U. Nr 80 poz. 717 z późn. zm.) Rada Gminy Lesznowola uchwala, co następuje:

§ 1

Przystępuje się do sporządzenia zmiany miejscowego planu zagospodarowania przestrzennego gminy Lesznowola zatwierdzonego Uchwałą Nr 295/XXX/2000 Rady Gminy Lesznowola z dnia 19 maja 2000 r. w sprawie II etapu zmian w miejscowym planie zagospodarowania przestrzennego wsi Łazy, Kolonia Warszawska, Stefanowo i Wólka Kosowska w gminie Lesznowola określonych w uchwale Nr 281/XXVIII/2000 Rady Gminy Lesznowola z dnia 29 marca 2000 r. w granicach określonych na załączniku graficznym literami A,B,C,D,E,A

§ 2

1. Przedmiotem planu sporządzonego w skali 1: 1000 jest dopuszczenie na terenach drobnej wytwórczości, przemysłu, składów, przetwórstwa rolniczego, usług w tym usług komunikacyjnych i obsługi rolnictwa - zabudowy mieszkaniowej.
2. Projekt planu miejscowego opracowany zostanie w zakresie określonym w art. 15 ust. 2 ustawy o planowaniu i zagospodarowaniu przestrzennym.

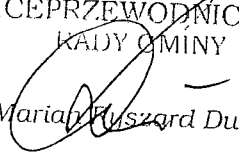
§ 3

Wykonanie uchwały powierza się Wójtowi Gminy.

§ 4.

Uchwała wchodzi w życie z dniem podjęcia.


WICEPRZEWODNICZĄCY
RADY GMINY


Marianna Ruszard Dusza

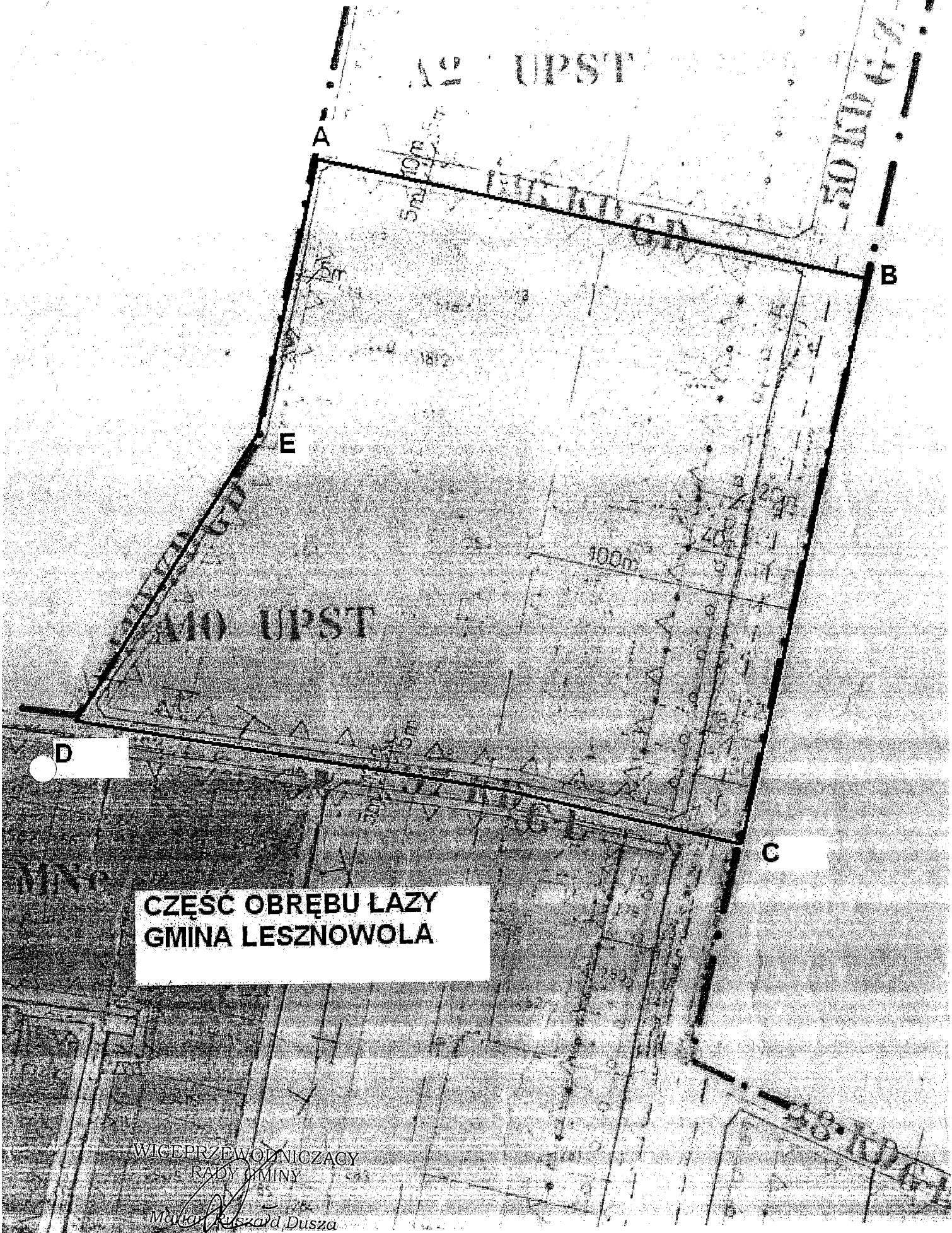
UZASADNIENIE

Uchwała Rady Gminy Lesznowola w sprawie przystąpienia do sporządzenia zmiany miejscowego planu zagospodarowania przestrzennego gminy Lesznowola dla części obrębu Łazy jest wynikiem złożonych wniosków o zmianę w planie zagospodarowania przestrzennego, co jest zgodne z art.14,ust.1 ustawy o zagospodarowaniu przestrzennym z dnia 27 marca 2003r. (Dz.U. z 2003r. Nr 80, poz. 717). Uchwała określa dopuszczenie na terenach drobnej wytwórczości, przemysłu, składów, przetwórstwa rolniczego, usług w tym usług komunikacyjnych i obsługi rolnictwa - zabudowy mieszkaniowej.

WICEPRZEWODNICZĄCY
RADY GMINY


Marianna Ruszard Dusza

ZALĄCZNIK DO UCHWAŁY NR 257/XIX/2008
RADY GMINY LESZNOWOLA
Z DNIA 29 LIPCA 2008r.



**CZĘŚĆ OBRĘBU ŁAZY
GMINA LESZNOWOLA**

WICEPRZEWODNICZĄCY
RADY GMINY
Marek Ryszard Dusza

Uchwała Nr 258/XIX/2008
Rady Gminy Lesznówola
z dnia 29 lipca 2008r.

UCHWAŁA Nr 258/XIX/2008
Rady Gminy Lesznówola
z dnia 29 lipca 2008r.

w sprawie przystąpienia do sporządzenia zmiany miejscowego planu zagospodarowania przestrzennego gminy Lesznówola dla części obrębu Zamienie.

Na podstawie art. 18 ust.2 pkt 5 ustawy z dnia 8 marca 1990r. o samorządzie gminnym (Dz. U. z 2001r.Nr.142, poz. 1591 z późn. zm.) i art. 14 ust. 1 i ust.4 ustawy z dnia 27 marca 2003r. o planowaniu i zagospodarowaniu przestrzennym (Dz.U. Nr 80 poz. 717 z późn. zm.) Rada Gminy Lesznówola uchwala, co następuje:

§ 1

Przystępuje się do sporządzenia zmiany miejscowego planu zagospodarowania przestrzennego gminy Lesznówola zatwierdzonego Uchwałą Nr 345/XLII/2006 Rady Gminy Lesznówola z dnia 31 maja 2006 r. w sprawie uchwalenia miejscowego planu zagospodarowania przestrzennego gminy Lesznówola dla części obrębu Zamienie w granicach określonych na załączniku graficznym.

§ 2


1. Przedmiotem planu sporządzonego w skali 1: 1000 jest przeznaczenie terenów usług z zielenią towarzyszącą pod usługi zdrowia , a także zmianę dotychczasowego układu komunikacyjnego, oraz doprowadzenie do zgodności zapisów tekstu planu z przepisami szczególnymi.
2. Projekt planu miejscowego opracowany zostanie w zakresie określonym w art. 15 ust. 2 ustawy o planowaniu i zagospodarowaniu przestrzennym.

§ 3

Wykonanie uchwały powierza się Wójtowi Gminy.

§ 4.


Uchwała wchodzi w życie z dniem podjęcia.

WICEPRZEWODNICZĄCY
RADY GMINY

Marta Ruszard Dusza

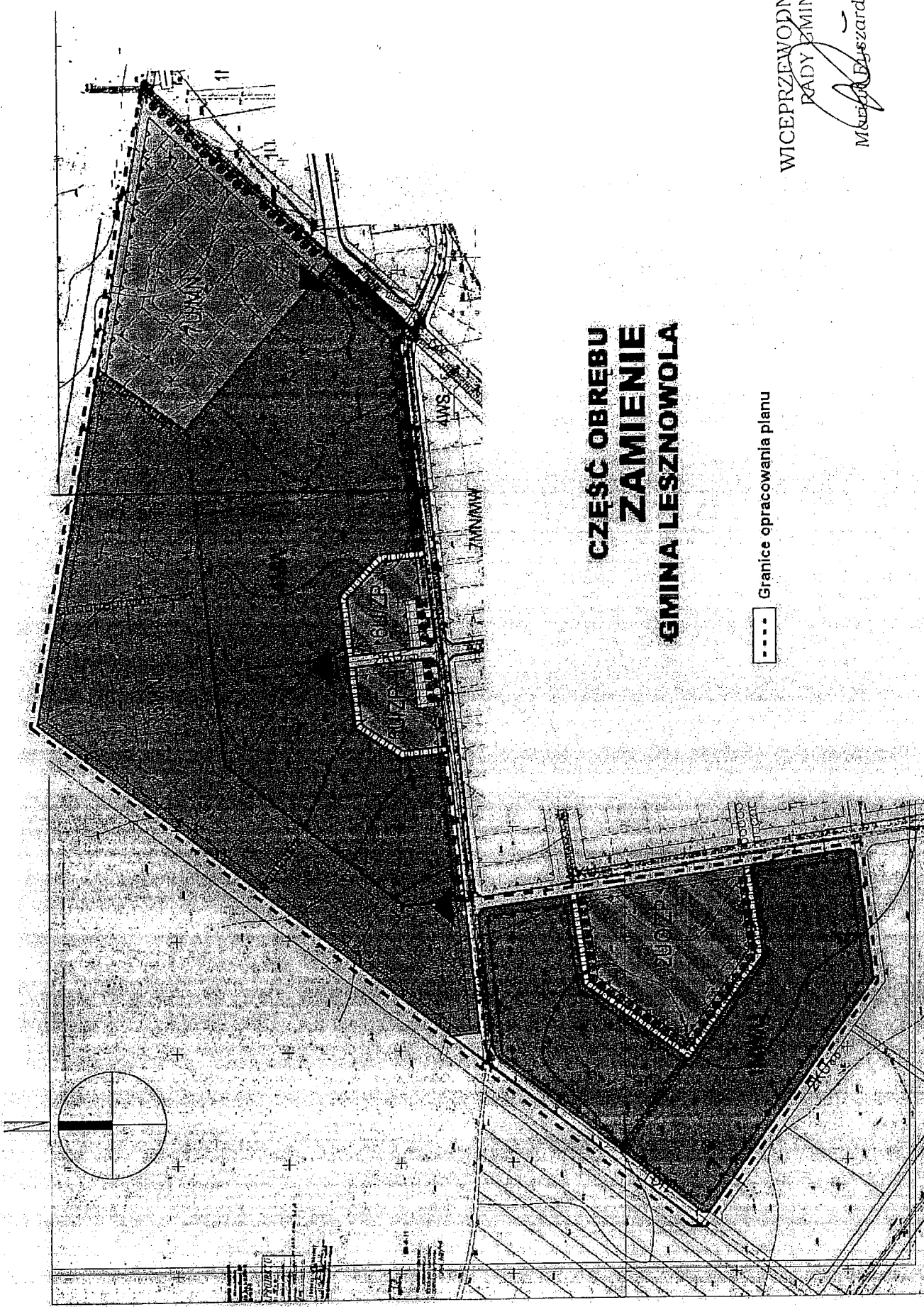
UZASADNIENIE

Uchwała Rady Gminy Lesznowola w sprawie przystąpienia do sporządzenia zmiany miejscowego planu zagospodarowania przestrzennego gminy Lesznowola dla części obrębu Zamienie jest wynikiem złożonych wniosków o zmianę w planie zagospodarowania przestrzennego, co jest zgodne z art.14,ust.1 ustawy o zagospodarowaniu przestrzennym z dnia 27 marca 2003r. (Dz.U. z 2003r. Nr 80, poz. 717). Celem uchwały jest zmiana terenów usług z zielenią towarzyszącą z przeznaczeniem ich pod usługi zdrowia, a także zmiana dotychczasowego układu komunikacyjnego oraz doprowadzenie do zgodności zapisów tekstu planu z przepisami szczególnymi.

WICEPRZEWODNICZĄCY
RADY GMINY


Marian Ryszard Dusza

ZAŁĄCZNIK DO UCHWAŁY NR 258/XIX/2008
RADY GMINY IESZNOWOLA
Z DNIA 29 LIPCA 2008r.



**CZEŚĆ OBREBU
ZAMIENIE
GMINA IESZNOWOLA**

--- Granice opracowania planu

WICEPRZEWODNICZĄCY
RADY GMINY
Mieczysław Ejszard Dusza
Mieczysław Ejszard Dusza