

UCHWAŁA Nr 406/XLVII/2006
Rady Gminy Lesznówola
z dnia 25 października 2006r.

w sprawie przystąpienia do sporządzenia zmiany miejscowego planu zagospodarowania przestrzennego gminy Lesznówola dla części obrębu Lesznówola.

Na podstawie art. 18 ust.2 pkt 5 ustawy z dnia 8 marca 1990r. o samorządzie gminnym (Dz. U. z 2001r.Nr.142, poz. 1591 z późn. zm.) i art. 14 ust. 1 i ust.4 ustawy z dnia 27 marca 2003r. o planowaniu i zagospodarowaniu przestrzennym (Dz.U. Nr 80 poz. 717 z późn. zm.) Rada Gminy Lesznówola uchwala, co następuje:

§ 1

Przystępuje się do sporządzenia zmiany miejscowego planu zagospodarowania przestrzennego gminy Lesznówola zatwierdzonego Uchwałą Nr 650/XLVII/2001 Rady Gminy Lesznówola z dnia 21 września 2001 r. w sprawie zmian w miejscowym planie zagospodarowania przestrzennego części wsi Lesznówola, Kolonia Lesznówola, Janczewice, Podolszyn, oraz terenu PAN Jastrzębiec, PAN Kosów w gminie Lesznówola dla części obrębu Lesznówola w granicach określonych na załączniku graficznym literami **A,B,C,D,E,F,G,H,A**

§ 2

1. Przedmiotem planu sporządzonego w skali 1: 1000 jest przeznaczenie terenów pod zabudowę mieszkaniową, usługową, dróg publicznych i infrastruktury technicznej.
2. Projekt planu miejscowego opracowany zostanie w zakresie określonym w art. 15 ust. 2 ustawy o planowaniu i zagospodarowaniu przestrzennym.

§ 3

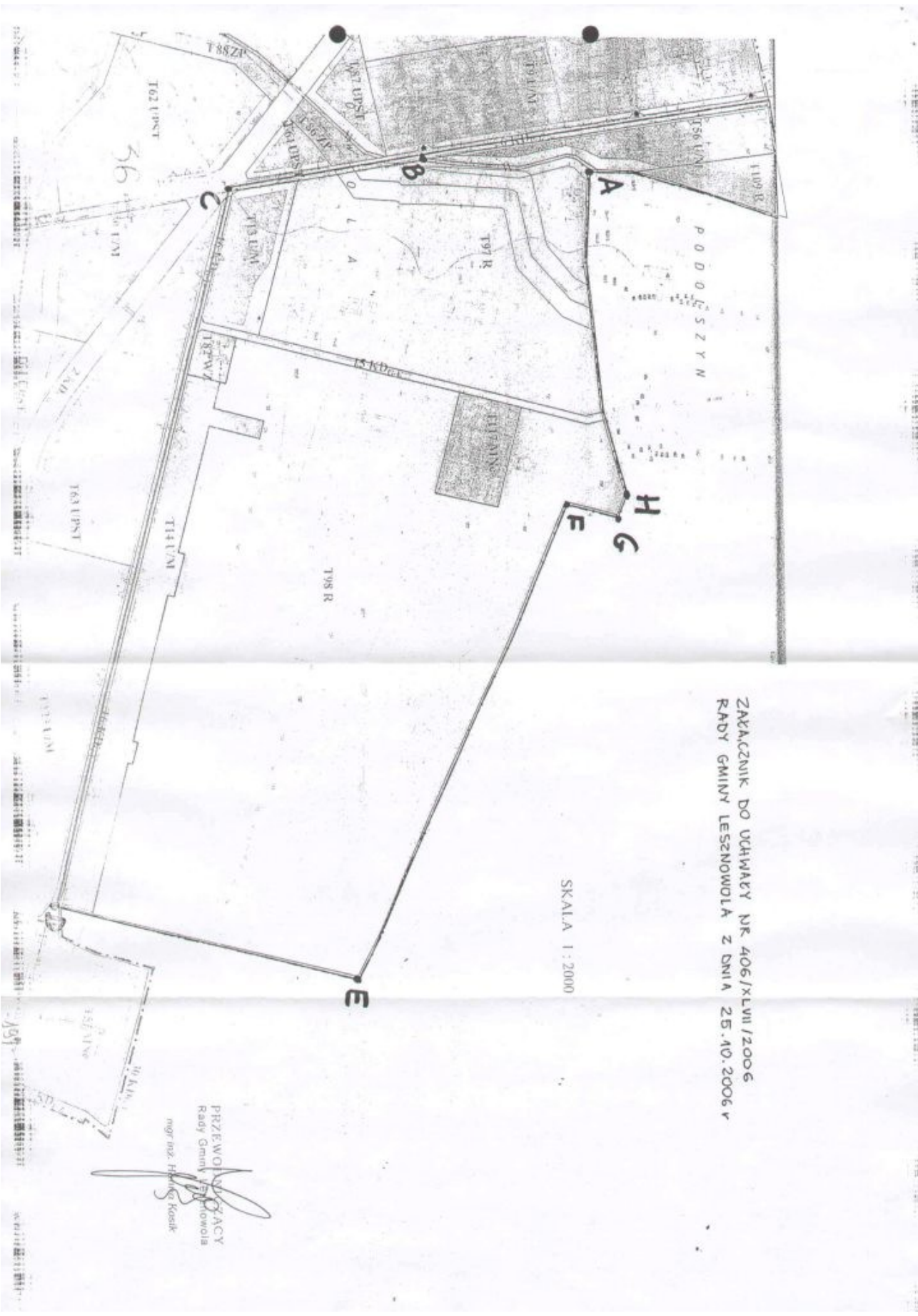
Wykonanie uchwały powierza się Wójtowi Gminy.

§ 4.

Uchwała wchodzi w życie z dniem podjęcia.

PRZEWODNICZĄCY
Rady Gminy Lesznówola

mgr inż. Hanna Kosik



ZAKAŹNIK DO UCHWAŁY NR 406/XLVII/2006
RADY GMINY LESZNOWOLA Z DNIA 25.10.2006 r

SKALA 1 : 2000

PRZEWODNICZĄCY
Rady Gminy Lesznówola
mgr inż. Henryk Kosik

**Uchwała Nr 407/XLVII/2006
Rady Gminy Lesznów
z dnia 25 października 2006r.**

UCHWAŁA Nr 407/XLVII/2006
Rady Gminy Lesznowola
z dnia 25 października 2006 r.

w sprawie przystąpienia do sporządzenia zmiany miejscowego planu zagospodarowania przestrzennego gminy Lesznowola dla części obrębu Lesznowola.

Na podstawie art. 18 ust.2 pkt 5 ustawy z dnia 8 marca 1990r. o samorządzie gminnym (Dz. U. z 2001r.Nr.142, poz. 1591 z późn. zm.) i art. 14 ust. 1 i ust.4 ustawy z dnia 27 marca 2003r. o planowaniu i zagospodarowaniu przestrzennym (Dz.U. Nr 80 poz. 717 z późn. zm.) Rada Gminy Lesznowola uchwala, co następuje:

§ 1

Przystępuje się do sporządzenia zmiany miejscowego planu zagospodarowania przestrzennego gminy Lesznowola zatwierdzonego Uchwałą Nr 650/XLVII/2001 Rady Gminy Lesznowola z dnia 21 września 2001 r. w sprawie zmian w miejscowym planie zagospodarowania przestrzennego części wsi Lesznowola, Kolonia Lesznowola, Janczewice, Podolszyn, oraz terenu PAN Jastrzębiec, PAN Kosów w gminie Lesznowola dla części obrębu Lesznowola w granicach określonych na załączniku graficznym literami **A,B,C,D,E,F,G,H,I,J,A**

§ 2

1. Przedmiotem planu sporządzonego w skali 1: 1000 jest przeznaczenie terenów pod zabudowę mieszkaniową, usługową, dróg publicznych i infrastruktury technicznej.
2. Projekt planu miejscowego opracowany zostanie w zakresie określonym w art. 15 ust. 2 ustawy o planowaniu i zagospodarowaniu przestrzennym.

§ 3

Wykonanie uchwały powierza się Wójtowi Gminy.

§ 4.

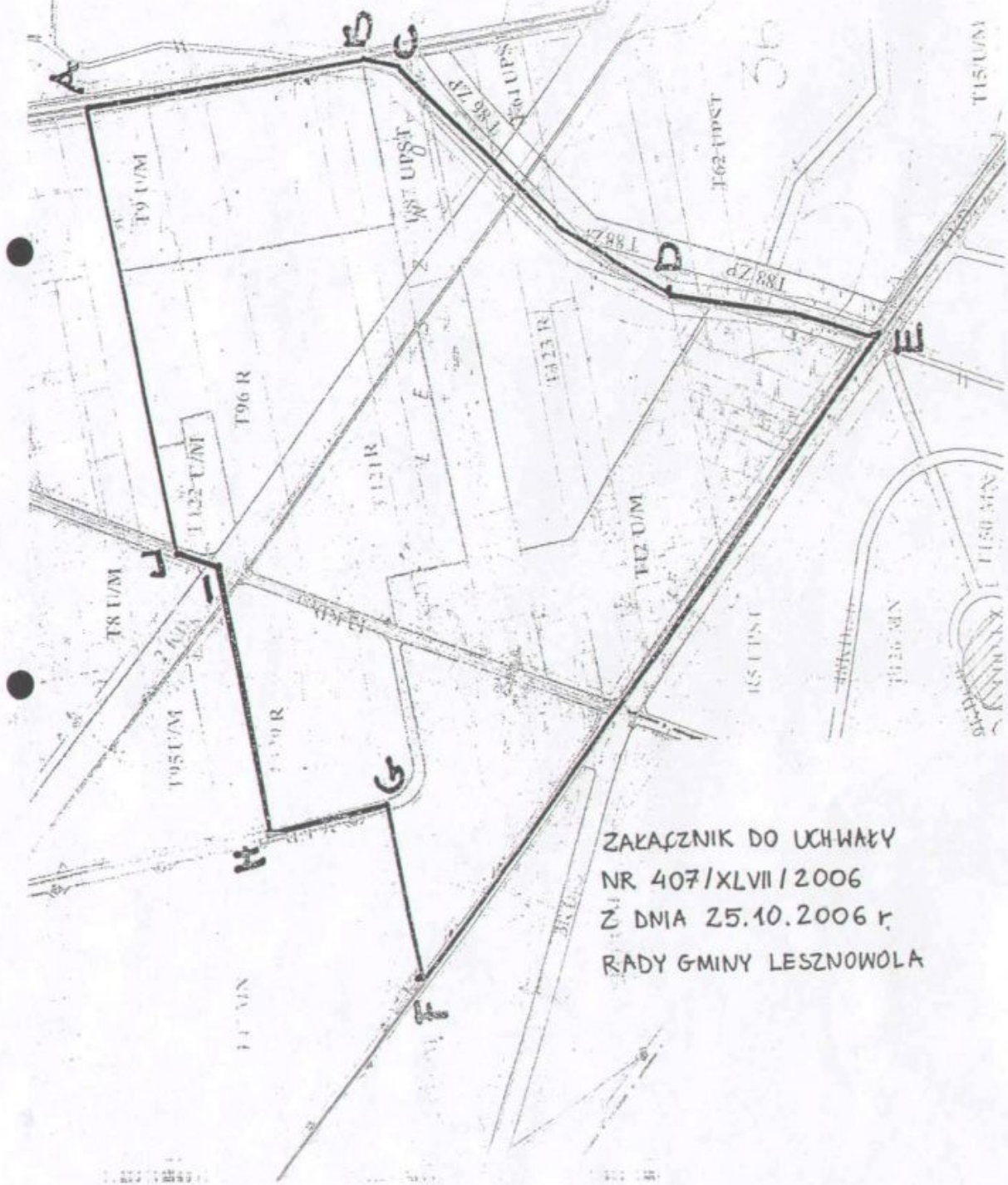
Uchwała wchodzi w życie z dniem podjęcia.

PRZEWODNICZĄCY
Rady Gminy Lesznowola

mgr inż. Hanna Kosik

Rady Gminy Lesznowola

mgr inż. Andrzej Kosik



ZAKŁADNIK DO UCHWAŁY
NR 407/XLVIII/2006
Z DNIA 25.10.2006 r.
RADY GMINY LESZNOWOLA

Załącznik nr 5.III

**Uchwała Nr 408/XLVII/2006
Rady Gminy Lesznów
z dnia 25 października 2006r.**

**UCHWAŁA Nr 408/XLVII/2006
Rady Gminy Lesznówola
z dnia 25 października 2006r.**

w sprawie przystąpienia do sporządzenia zmiany miejscowego planu zagospodarowania przestrzennego gminy Lesznówola dla części obrębu Łazy.

Na podstawie art. 18 ust.2 pkt 5 ustawy z dnia 8 marca 1990r. o samorządzie gminnym (Dz. U. z 2001r.Nr.142, poz. 1591 z późn. zm.) i art. 14 ust. 1 i ust.4 ustawy z dnia 27 marca 2003r. o planowaniu i zagospodarowaniu przestrzennym (Dz.U. Nr 80 poz. 717 z późn. zm.) Rada Gminy Lesznówola uchwala, co następuje:

§ 1

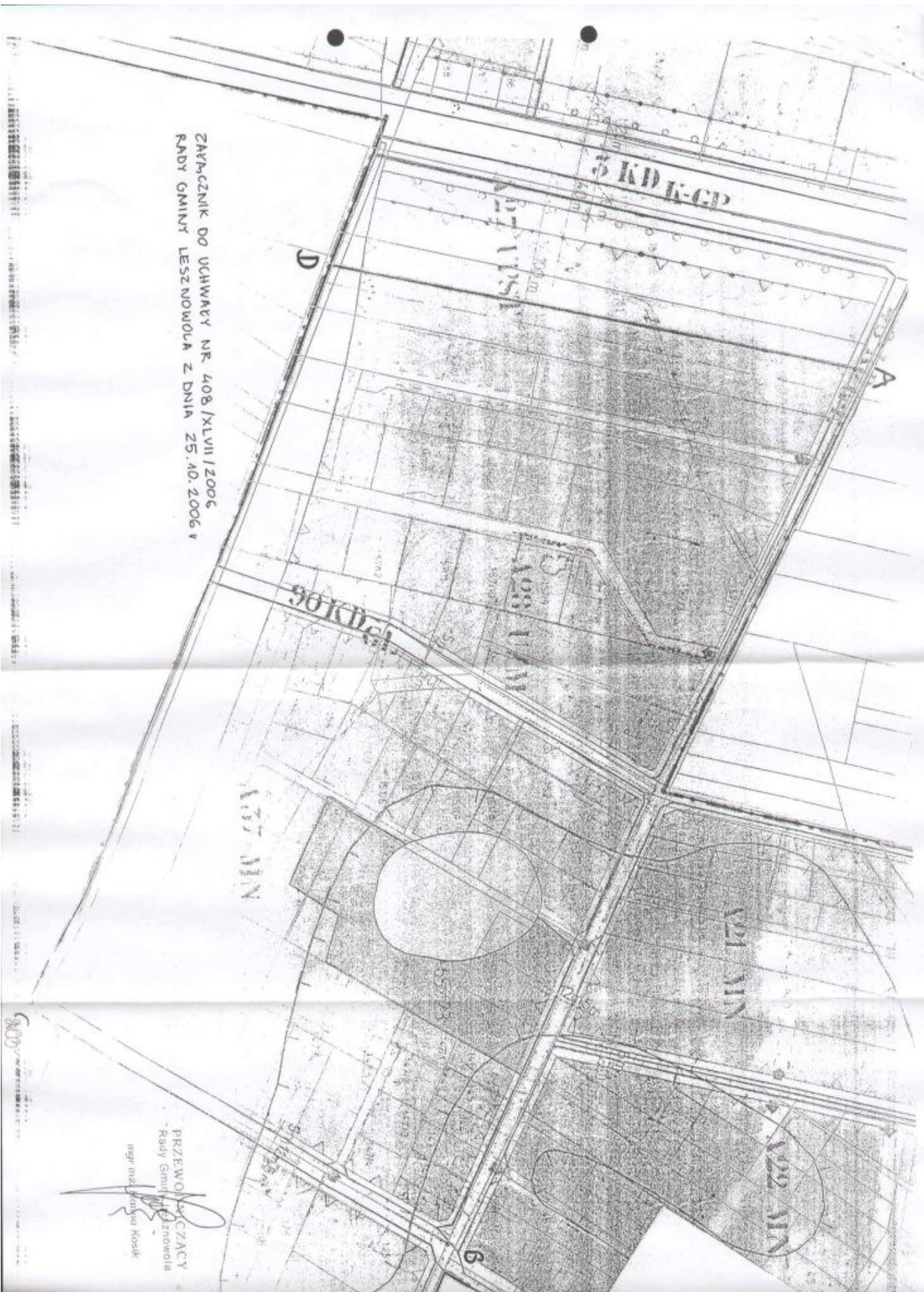
Przystępuje się do sporządzenia zmiany miejscowego planu zagospodarowania przestrzennego gminy Lesznówola zatwierdzonego Uchwałą Nr 295/XXX/2000 Rady Gminy Lesznówola z dnia 19 maja 2002 r. w sprawie II etapu zmian w miejscowym planie zagospodarowania przestrzennego części wsi Łazy, Kolonia Warszawska, Stefanowo i Wólka Kosowska w Gminie Lesznówola określonych w uchwale 281/XXVIII/2000 Rady Gminy Lesznówola z dnia 29 marca 2000r. dla części obrębu Łazy w granicach określonych na załączniku graficznym literami **A,B,C,D,A**

§ 2

1. Przedmiotem planu sporządzonego w skali 1: 1000 jest przeznaczenie terenów pod zabudowę mieszkaniową, usługową, dróg publicznych i infrastruktury technicznej.
2. Projekt planu miejscowego opracowany zostanie w zakresie określonym w art. 15 ust. 2 ustawy o planowaniu i zagospodarowaniu przestrzennym.

§ 3

Traci moc uchwała Nr 364/XLIV/2006 Rady Gminy Lesznówola z dnia 25 lipca 2006 r. w sprawie przystąpienia do sporządzenia zmiany miejscowego planu zagospodarowania przestrzennego gminy Lesznówola dla części obrębu Łazy.



ZAPISZNIK DO UCHWAŁY NR 408/XLVIII/2006
RADY GMINY LESZNOWOLA Z DNIA 25.10.2006 r

PRZEWODNICZĄCY
Rady Gminy Lesznówola
[Signature]
mgr inż. Andrzej Kosiak

- **Uchwała Nr 409/XLVII/2006
Rady Gminy Lesznów
z dnia 25 października 2006r.**

UCHWAŁA Nr 409/XLVII/2006
Rady Gminy Lesznowola
z dnia 25 października 2006 r.

w sprawie przystąpienia do sporządzenia zmiany miejscowego planu zagospodarowania przestrzennego gminy Lesznowola dla części obrębu KPGO Mysiadło.

Na podstawie art. 18 ust.2 pkt 5 ustawy z dnia 8 marca 1990r. o samorządzie gminnym (Dz. U. z 2001r.Nr.142, poz. 1591 z późn. zm.) i art. 14 ust. 1 i ust.4 ustawy z dnia 27 marca 2003r. o planowaniu i zagospodarowaniu przestrzennym (Dz.U. Nr 80 poz. 717 z późn. zm.) Rada Gminy Lesznowola uchwala, co następuje:

§ 1

Przystępuje się do sporządzenia zmiany miejscowego planu zagospodarowania przestrzennego gminy Lesznowola zatwierdzonego Uchwałą Nr 652/XLVII/2001 Rady Gminy Lesznowola z dnia 21 września 2001 r. w sprawie przystąpienia do sporządzenia zmian w miejscowym planie zagospodarowania przestrzennego części obszaru KPGO Mysiadło w gminie Lesznowola dla części obrębu KPGO Mysiadło w granicach planu.

§ 2

1. Przedmiotem planu sporządzonego w skali 1: 1000 jest przeznaczenie terenów pod zabudowę mieszkaniową, usługową, dróg publicznych i infrastruktury technicznej.
2. Projekt planu miejscowego opracowany zostanie w zakresie określonym w art. 15 ust. 2 ustawy o planowaniu i zagospodarowaniu przestrzennym.

§ 3

Traci moc uchwała Nr 215/XXVIII/05 Rady Gminy Lesznowola z dnia 10 marca 2005 r. w sprawie przystąpienia do sporządzenia zmiany miejscowego planu zagospodarowania przestrzennego gminy Lesznowola dla części obrębu KPGO Mysiadło.

§ 4

Wykonanie uchwały powierza się Wójtowi Gminy.

§ 5

Uchwała wchodzi w życie z dniem podjęcia.

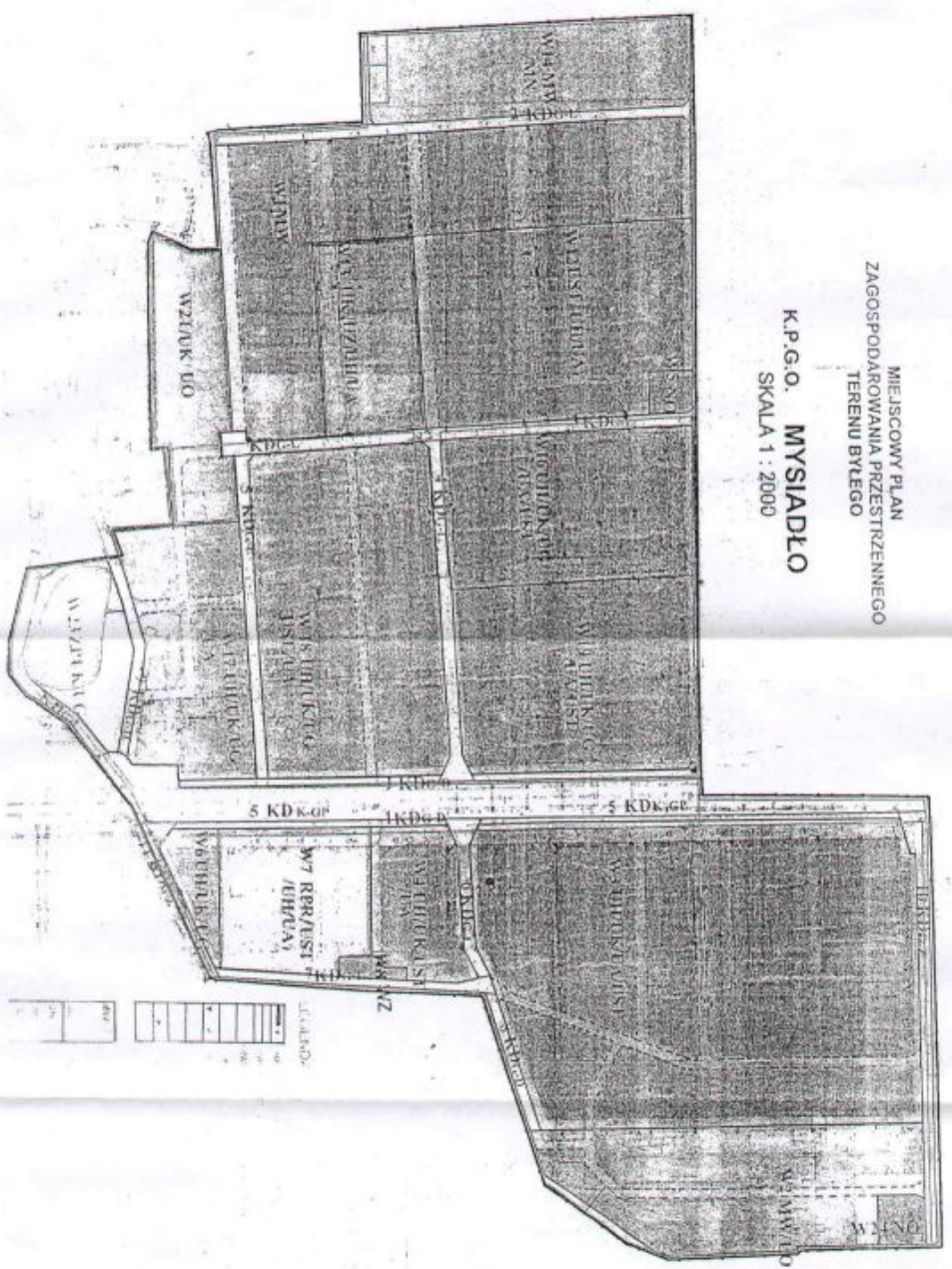
PRZEWODNICZĄCY
Rady Gminy Łęka Złotowa

mgr inż. Hanna Kosik

ZAKŁADNIK DO UCHWAŁY NR 409/XLVII/2006
RADY GMINY LESZNOHOLA Z DNIA 25.10.2006 r.

MIEJSCOWY PLAN
ZAGOSPODAROWANIA PRZESTRZENNEGO
TERENU BYLEGO

K.P.G.O. **MYSIADŁO**
SKALA 1 : 2000



PRZEWODNICZĄCY
Radę Gminy Lesznohola
(Signature)
mgr inż. Andrzej Kozak

**Uchwała Nr 410/XLVII/2006
Rady Gminy Lesznów
z dnia 25 października 2006r.**

UCHWAŁA Nr 410/XLVII/2006
Rady Gminy Lesznówola
z dnia 25 października 2006r.

w sprawie przystąpienia do sporządzenia zmiany miejscowego planu zagospodarowania przestrzennego gminy Lesznówola dla części obrębu Janczewice.

Na podstawie art. 18 ust.2 pkt 5 ustawy z dnia 8 marca 1990r. o samorządzie gminnym (Dz. U. z 2001r.Nr.142, poz. 1591 z późn. zm.) i art. 14 ust. 1 i ust.4 ustawy z dnia 27 marca 2003r. o planowaniu i zagospodarowaniu przestrzennym (Dz.U. Nr 80 poz. 717 z późn. zm.) Rada Gminy Lesznówola uchwala, co następuje:

§ 1

Przystępuje się do sporządzenia zmiany miejscowego planu zagospodarowania przestrzennego gminy Lesznówola zatwierdzonego Uchwałą Nr 786/LXIII/2002 Rady Gminy Lesznówola z dnia 4 października 2002 r. w sprawie zmian w miejscowym planie zagospodarowania przestrzennego części wsi Lesznówola i Janczewice dla części obrębu Janczewice w granicach określonych na załączniku graficznym literami A,B,C,D,E,F,A

§ 2

1. Przedmiotem planu sporządzonego w skali 1: 1000 jest przeznaczenie terenów pod zabudowę mieszkaniową, usługową, dróg publicznych i infrastruktury technicznej.
2. Projekt planu miejscowego opracowany zostanie w zakresie określonym w art. 15 ust. 2 ustawy o planowaniu i zagospodarowaniu przestrzennym.

§ 3

Wykonanie uchwały powierza się Wójtowi Gminy.

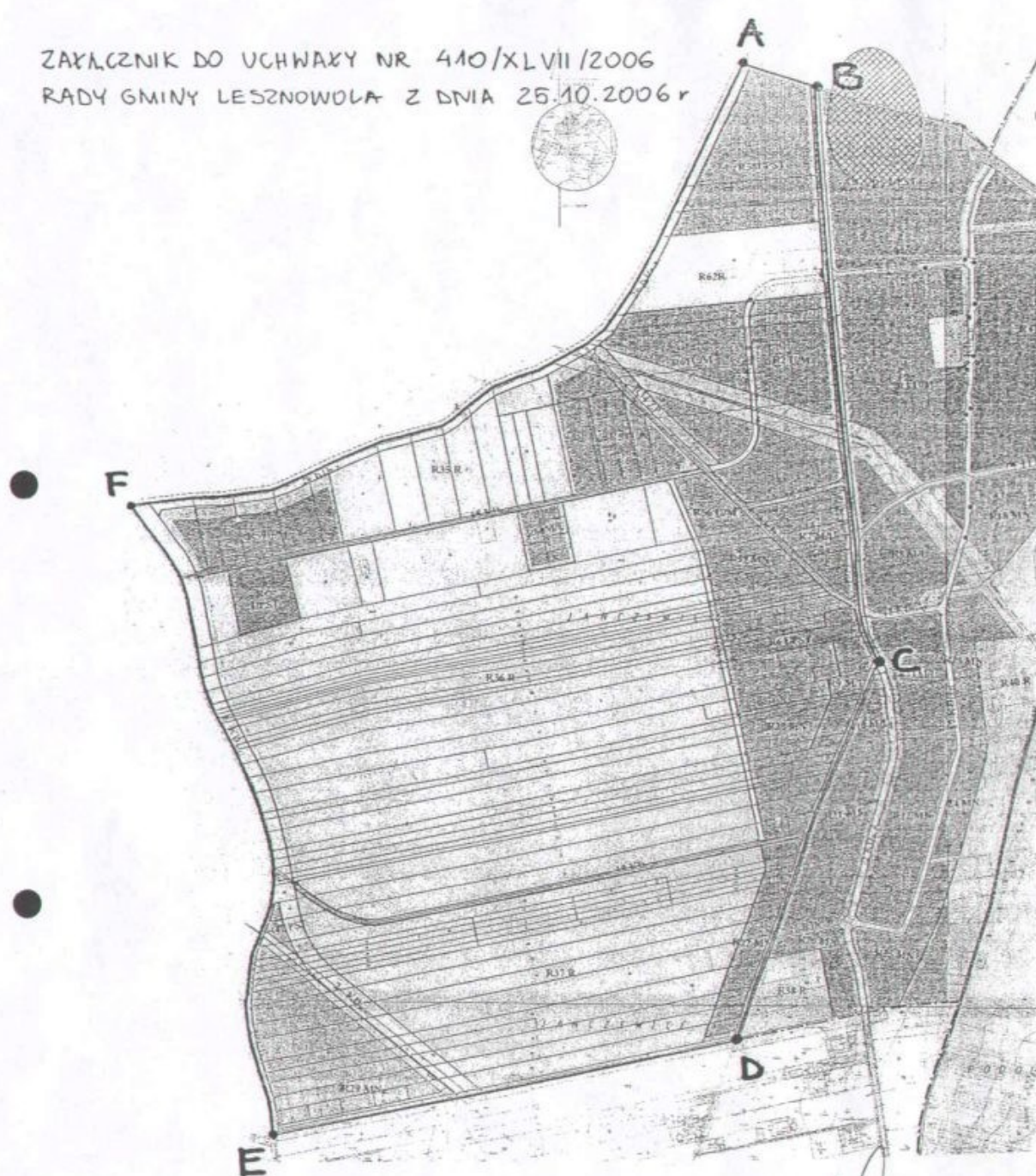
§ 4

Uchwała wchodzi w życie z dniem podjęcia.

PRZEWODNICZĄCY
Rady Gminy Lesznówola

mgr inż. Hanna Kosik

ZAŁĄCZNIK DO UCHWAŁY NR 410/XLVII/2006
RADY GMINY LESZNOWOLA Z DNIA 25.10.2006 r



Przewodniczący Rady Gminy Lesznowola
mgr inż. Andrzej Kusiak

210

Załącznik nr 5.VI

**Uchwała Nr 29/V/2007
Rady Gminy Lesznówola
z dnia 27 lutego 2007r.**

UCHWAŁA Nr 29/V/2007
Rady Gminy Lesznowola
z dnia 27 lutego 2007 r.

w sprawie przystąpienia do sporządzenia miejscowego planu zagospodarowania przestrzennego gminy Lesznowola dla części obrębu Nowa Iwiczna.

Na podstawie art. 18 ust.2 pkt 5 ustawy z dnia 8 marca 1990r. o samorządzie gminnym (Dz. U. z 2001r.Nr.142, poz. 1591 z późn. zm.) i art. 14 ust. 1 i ust.4 ustawy z dnia 27 marca 2003r. o planowaniu i zagospodarowaniu przestrzennym (Dz.U. Nr 80 poz. 717 z późn. zm.) Rada Gminy Lesznowola uchwala, co następuje:

§ 1

Przystępuje się do sporządzenia miejscowego planu zagospodarowania przestrzennego gminy Lesznowola dla części obrębu Nowa Iwiczna

§ 2

1. Przedmiotem planu sporządzonego w skali 1: 1000 jest przeznaczenie terenów pod zabudowę mieszkaniową, usługową, dróg publicznych i infrastruktury technicznej.
2. Projekt planu miejscowego opracowany zostanie w zakresie określonym w art. 15 ust. 2 ustawy o planowaniu i zagospodarowaniu przestrzennym.

§ 3

Traci moc uchwała Nr 396/XLVI/06 Rady Gminy Lesznowola z dnia 27 września 2006 r. w sprawie przystąpienia do sporządzenia zmiany miejscowego planu zagospodarowania przestrzennego gminy Lesznowola dla części obrębu Nowa Iwiczna.

§ 4

Wykonanie uchwały powierza się Wójtowi Gminy.

§ 5

Uchwała wchodzi w życie z dniem podjęcia.

WICEPRZEWODNICZĄCY
RADY GMINY

Marcin Byszard Dłusza



Załącznik Nr 1
do Uchwały Rady Gminy
z dnia 29/1/2007 r.
21 lutego 2007 r.

WICERZEWODNICZĄCY
RADY GMINY
Mieczysław Dąbrowski

Załącznik nr 5.VII

● **Uchwała Nr 51/VI/2007**
Rady Gminy Lesznówola
z dnia 30 marca 2007r.

**UCHWAŁA Nr 51/VI/07
Rady Gminy Lesznówola
z dnia 30 marca 2007 r.**

w sprawie przystąpienia do sporządzenia zmiany miejscowego planu zagospodarowania przestrzennego gminy Lesznówola dla części obrębu Lesznówola.

Na podstawie art. 18 ust.2 pkt 5 ustawy z dnia 8 marca 1990r. o samorządzie gminnym (Dz. U. z 2001r.Nr.142, poz. 1591 z późn. zm.) i art. 14 ust. 1 i ust.4 ustawy z dnia 27 marca 2003r. o planowaniu i zagospodarowaniu przestrzennym (Dz.U. Nr 80 poz. 717 z późn. zm.) Rada Gminy Lesznówola uchwala, co następuje:

§ 1

Przystępuje się do sporządzenia zmiany miejscowego planu zagospodarowania przestrzennego gminy Lesznówola zatwierdzonego Uchwałą Nr 650/XLVII/2001 Rady Gminy Lesznówola z dnia 21 września 2001 r. w sprawie zmian w miejscowym planie zagospodarowania przestrzennego części wsi Lesznówola, Kolonia Lesznówola, Janczewice, Podolszyn, oraz terenu PAN Jastrzębiec, PAN Kosów w gminie Lesznówola dla części obrębu Lesznówola w granicach określonych na załączniku graficznym literami A,B,C,D,E, F,A

§ 2

1. Przedmiotem planu sporządzonego w skali 1: 1000 jest przeznaczenie terenów pod zabudowę mieszkaniową, usługową, dróg publicznych i infrastruktury technicznej.
2. Projekt planu miejscowego opracowany zostanie w zakresie określonym w art. 15 ust. 2 ustawy o planowaniu i zagospodarowaniu przestrzennym.

§ 3

Wykonanie uchwały powierza się Wójtowi Gminy.

§ 4.

Uchwała wchodzi w życie z dniem podjęcia.

PRZEWODNICZĄCY
Rady Gminy Lesznówola

mgr inż. Hanna Kosik



Załącznik do Uchwały
 Rady Gminy Lesznowola
 Nr 54/VII/07
 z dnia 30 marca 2007r.

PRZEWODNICZĄCY
 Rady Gminy Lesznowola
 mgr inż. Tadeusz Kosik

SI

● **Uchwała Nr 52/VI/2007**
Rady Gminy Lesznówola
z dnia 30 marca 2007r.

**UCHWAŁA Nr 52/VI/07
Rady Gminy Lesznówola
z dnia 30 marca 2007 r.**

w sprawie przystąpienia do sporządzenia zmiany miejscowego planu zagospodarowania przestrzennego gminy Lesznówola dla części obrębu Kolonia Lesznówola.

Na podstawie art. 18 ust.2 pkt 5 ustawy z dnia 8 marca 1990r. o samorządzie gminnym (Dz. U. z 2001r.Nr.142, poz. 1591 z późn. zm.) i art. 14 ust. 1 i ust.4 ustawy z dnia 27 marca 2003r. o planowaniu i zagospodarowaniu przestrzennym (Dz.U. Nr 80 poz. 717 z późn. zm.) Rada Gminy Lesznówola uchwala, co następuje:

§ 1

Przystępuje się do sporządzenia zmiany miejscowego planu zagospodarowania przestrzennego gminy Lesznówola zatwierdzonego Uchwałą Nr 650/XLVII/2001 Rady Gminy Lesznówola z dnia 21 września 2001 r. w sprawie zmian w miejscowym planie zagospodarowania przestrzennego części wsi Lesznówola, Kolonia Lesznówola, Janczewice, Podolszyn, oraz terenu PAN Jastrzębiec, PAN Kosów w gminie Lesznówola dla części obrębu Lesznówola w granicach określonych na załączniku graficznym literami A,B,C,D,A

§ 2

1. Przedmiotem planu sporządzonego w skali 1: 1000 jest przeznaczenie terenów pod zabudowę mieszkaniową, usługową, dróg publicznych i infrastruktury technicznej.
2. Projekt planu miejscowego opracowany zostanie w zakresie określonym w art. 15 ust. 2 ustawy o planowaniu i zagospodarowaniu przestrzennym.

§ 3

Wykonanie uchwały powierza się Wójtowi Gminy.

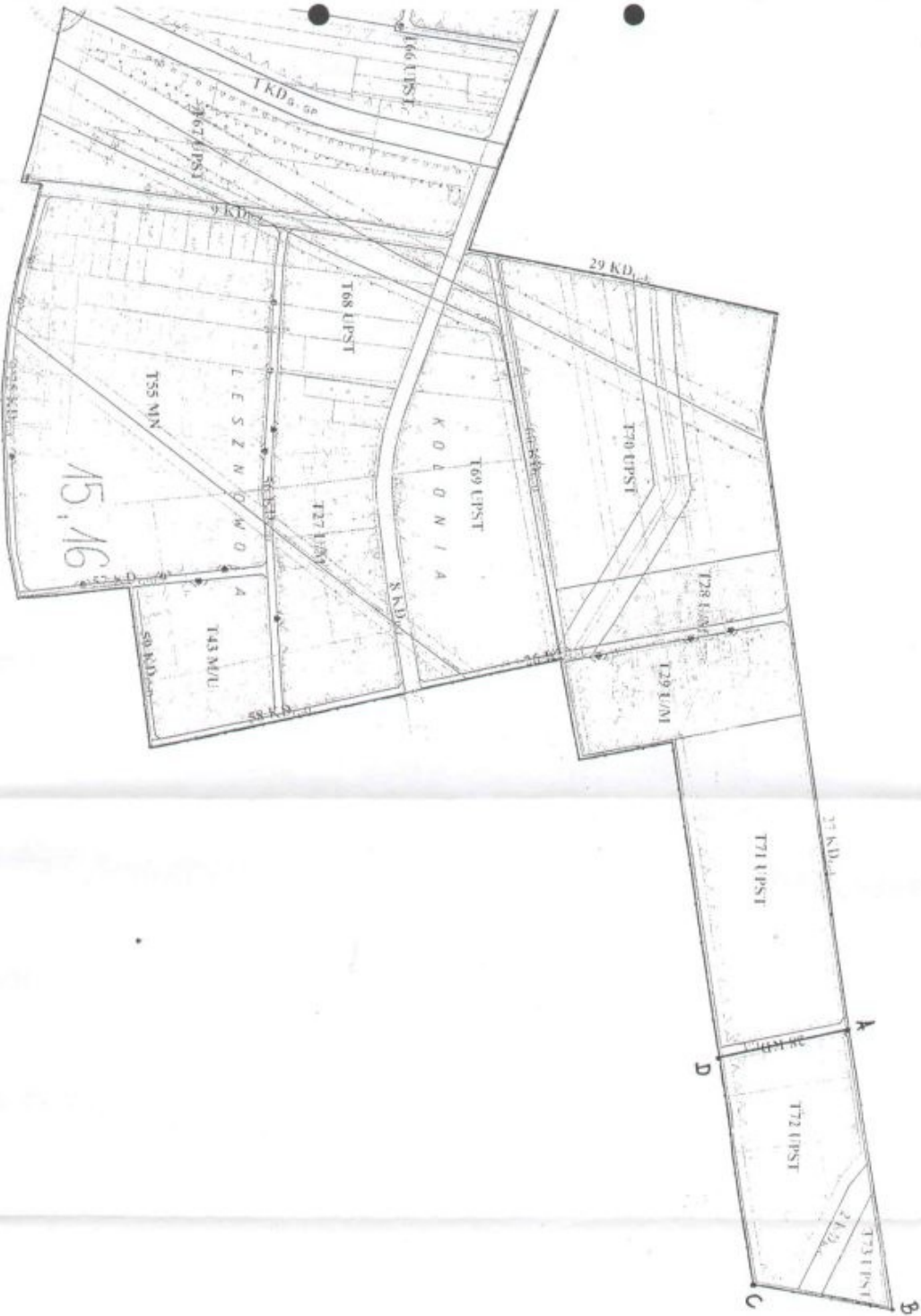
§ 4.

Uchwała wchodzi w życie z dniem podjęcia.

PRZEWODNICZĄCY
Rady Gminy Lesznówola

mgr inż. Hanna Kosik

dotarcie do Urzędu Rady Gminy
Lesanowola Nr 52/V/02
z dnia 30 marca 2007 r.



PRZEWODNICZĄCY
Rady Gminy Lesanowola
mgr inż. Krystyna Kosiek

**Uchwała Nr 54/VI/2007
Rady Gminy Lesznówola
z dnia 30 marca 2007r.**

**UCHWAŁA Nr 54/VI/07
Rady Gminy Lesznówola
z dnia 30 marca 2007 r.**

w sprawie przystąpienia do sporządzenia zmiany miejscowego planu zagospodarowania przestrzennego gminy Lesznówola dla części obrębu Wólka Kosowska.

Na podstawie art. 18 ust.2 pkt 5 ustawy z dnia 8 marca 1990r. o samorządzie gminnym (Dz. U. z 2001r.Nr.142, poz. 1591 z późn. zm.) i art. 14 ust. 1 i ust.4 ustawy z dnia 27 marca 2003r. o planowaniu i zagospodarowaniu przestrzennym (Dz.U. Nr 80 poz. 717 z późn. zm.) Rada Gminy Lesznówola uchwala, co następuje:

§ 1

Przystępuje się do sporządzenia zmiany miejscowego planu zagospodarowania przestrzennego gminy Lesznówola zatwierdzonego Uchwałą Nr 573/XXXIX/2001 Rady Gminy Lesznówola z dnia 28 lutego 2001 r. w sprawie zmian w miejscowym planie zagospodarowania przestrzennego wsi Jabłonowo, południowa część wsi Kosów, wschodnia część wsi Wólka Kosowska, Mroków, Kolonia Mrokowska, Wola Mrokowska, Warszawianka, Stachowo, Marysin z wyłączeniem terenu cmentarza, w gminie Lesznówola w granicach określonych na załączniku graficznym literami **A,B,C,D.A**

§ 2

1. Przedmiotem planu sporządzonego w skali 1: 1000 jest przeznaczenie terenów pod zabudowę mieszkaniową, usługową, dróg publicznych i infrastruktury technicznej.
2. Projekt planu miejscowego opracowany zostanie w zakresie określonym w art. 15 ust. 2 ustawy o planowaniu i zagospodarowaniu przestrzennym.

§ 3

Wykonanie uchwały powierza się Wójtowi Gminy.

§ 4

Uchwała wchodzi w życie z dniem podjęcia.

PRZEWODNICZĄCY
Rady Gminy Lesznówola

mgr inż. Hanna Kosik



Zarządca do Urbanizacji
 Rady Gminy Lesnowola
 Niemiński
 2 dnia 30 marca 20...

PRZEWIDUJĄCY
 Rady Gminy Lesnowola
 mgr inż. Hanna Kosik

● **Uchwała Nr 55/VI/2007**
Rady Gminy Lesznówola
z dnia 30 marca 2007r.

UCHWAŁA Nr 55/VI/07
Rady Gminy Lesznowola
z dnia 30 marca 2007 r.

w sprawie przystąpienia do sporządzenia zmiany miejscowego planu zagospodarowania przestrzennego gminy Lesznowola dla części obrębu Wólka Kosowska.

Na podstawie art. 18 ust.2 pkt 5 ustawy z dnia 8 marca 1990r. o samorządzie gminnym (Dz. U. z 2001r.Nr.142, poz. 1591 z późn. zm.) i art. 14 ust. 1 i ust.4 ustawy z dnia 27 marca 2003r. o planowaniu i zagospodarowaniu przestrzennym (Dz.U. Nr 80 poz. 717 z późn. zm.) Rada Gminy Lesznowola uchwala, co następuje:

§ 1

Przystępuje się do sporządzenia zmiany miejscowego planu zagospodarowania przestrzennego gminy Lesznowola zatwierdzonego Uchwałą Nr 295/XXX/2000 Rady Gminy Lesznowola z dnia 19 maja 2000 r. w sprawie II etapu zmian w miejscowym planie zagospodarowania przestrzennego części wsi Łazy, Kolonia Warszawska, Stefanowi i Wólka Kosowska w gminie Lesznowola określonych w uchwale 281/XXVIII/2000 Rady Gminy Lesznowola z dnia 29 marca 2000 r. dla części obrębu Wólka Kosowska w granicach określonych na załączniku graficznym literami A,B,C,D,E,F,G,H,I,J,K,L,L,M,N,O,P,A

§ 2

1. Przedmiotem planu sporządzonego w skali 1: 1000 jest przeznaczenie terenów pod zabudowę mieszkaniową, usługową, dróg publicznych i infrastruktury technicznej.
2. Projekt planu miejscowego opracowany zostanie w zakresie określonym w art. 15 ust. 2 ustawy o planowaniu i zagospodarowaniu przestrzennym.

§ 3

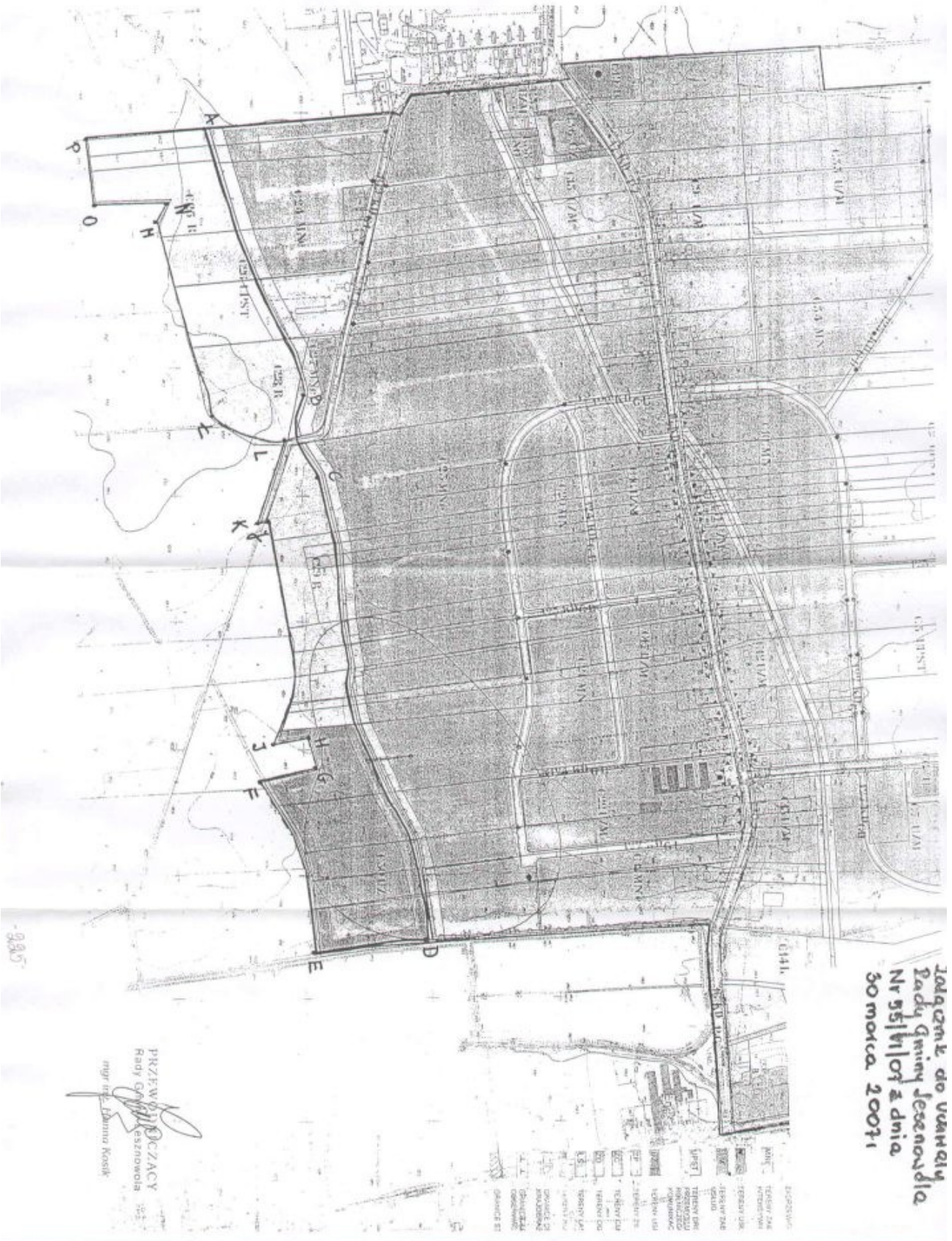
Wykonanie uchwały powierza się Wójtowi Gminy.

§ 5

Uchwała wchodzi w życie z dniem podjęcia.

PRZEWODNICZĄCY
Rady Gminy Lesznowola

mgr inż. Hanna Kosik



Załącznik do uchwały
 Rady Gminy Jesenowódka
 Nr 55/III/01 z dnia
 30 marca 2001 r.

PRZEWODNICZĄCY
 Rady Gminy Jesenowódka
 mgr inż. Edmund Kosik

1:2000

● **Uchwała Nr 56/VI/2007**
Rady Gminy Lesznówola
z dnia 30 marca 2007r.

**UCHWAŁA Nr 56/VI/07
Rady Gminy Lesznówola
z dnia 30 marca 2007 r.**

w sprawie przystąpienia do sporządzenia zmiany miejscowego planu zagospodarowania przestrzennego gminy Lesznówola dla części obrębu Janczewice, Podolszyn.

Na podstawie art. 18 ust.2 pkt 5 ustawy z dnia 8 marca 1990r. o samorządzie gminnym (Dz. U. z 2001r.Nr.142, poz. 1591 z późn. zm.) i art. 14 ust. 1 i ust.4 ustawy z dnia 27 marca 2003r. o planowaniu i zagospodarowaniu przestrzennym (Dz.U. Nr 80 poz. 717 z późn. zm.) Rada Gminy Lesznówola uchwala, co następuje:

§ 1

Przystępuje się do sporządzenia zmiany miejscowego planu zagospodarowania przestrzennego gminy Lesznówola zatwierdzonego Uchwałą Nr 650/XLVII/2001 Rady Gminy Lesznówola z dnia 21 września 2001 r. w sprawie zmian w miejscowym planie zagospodarowania przestrzennego części wsi Lesznówola, Kolonia Lesznówola, Janczewice, Podolszyn, oraz terenu PAN Jastrzębiec, PAN Kosów w gminie Lesznówola dla części obrębu Lesznówola w granicach określonych na załączniku graficznym literami **A,B,C,D,E,F,G,H,I,J,K,L,L,M,N,O,P,A**

§ 2

1. Przedmiotem planu sporządzonego w skali 1: 1000 jest przeznaczenie terenów pod zabudowę mieszkaniową, usługową, dróg publicznych i infrastruktury technicznej.
2. Projekt planu miejscowego opracowany zostanie w zakresie określonym w art. 15 ust. 2 ustawy o planowaniu i zagospodarowaniu przestrzennym.

§ 3

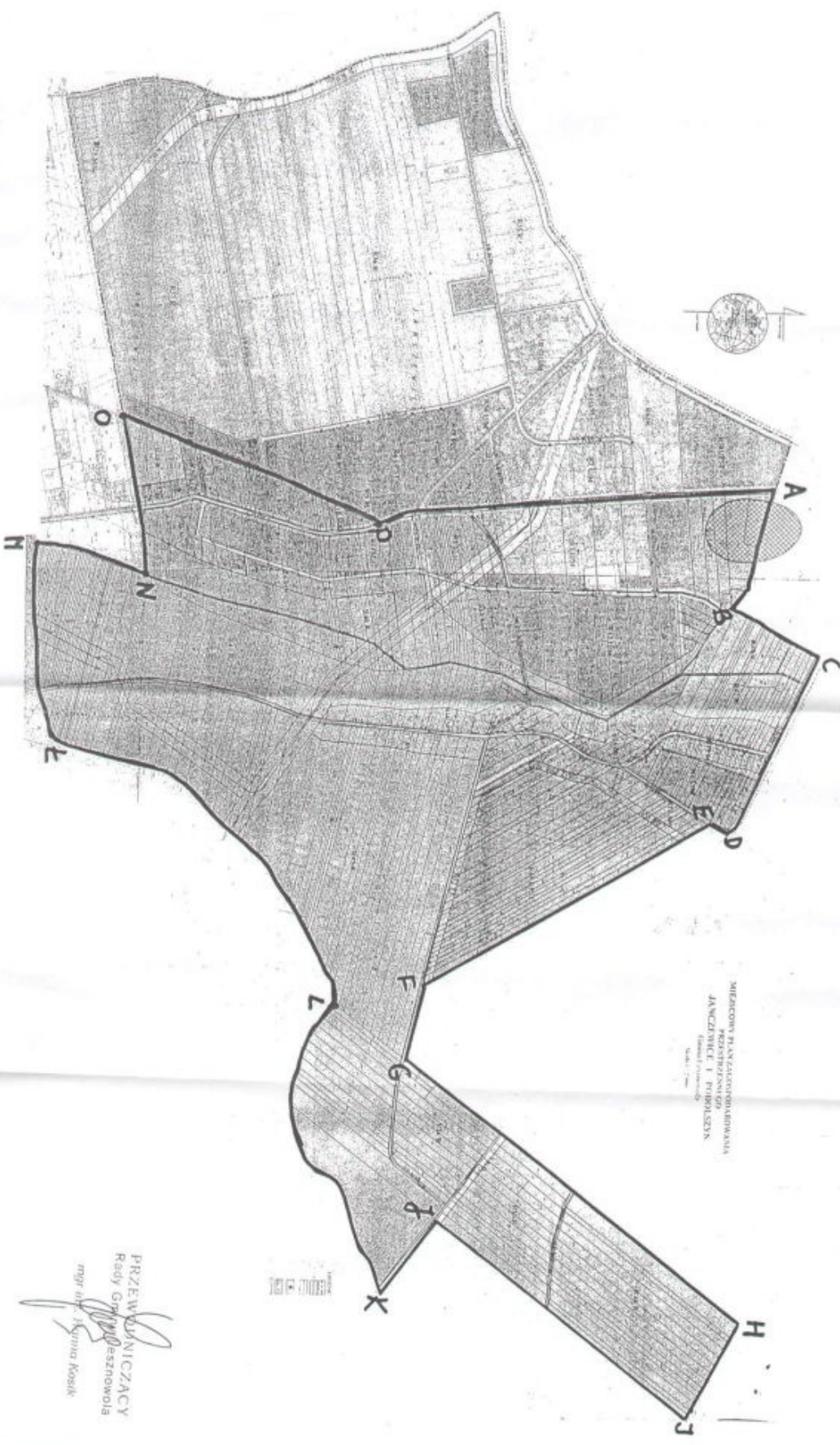
Wykonanie uchwały powierza się Wójtowi Gminy.

§ 4.

Uchwała wchodzi w życie z dniem podjęcia.

PRZEWODNICZĄCY
Rady Gminy Lesznówola

[Podpis]
mgr inż. Hanna Kosik



MIEJSCOWY PLAN KATASTRALNY
 PRZESTRZENNY
 JANCZYSKIE I PIKORSKIE

PRZEWODNICZĄCY
 Rady Gminy Lesanówka
 mgr inż. Krysta Kosik

*Ważnik do Umowy
 Rady Gminy Lesanówka
 Nr 52/V/09
 z dnia 30 marca 2009 r.*

● **Uchwała Nr 57/VI/2007**
Rady Gminy Lesznówola
z dnia 30 marca 2007r.

UCHWAŁA Nr 57/VI/2007
Rady Gminy Lesznowola
z dnia 30 marca 2007 r.

w sprawie przystąpienia do sporządzenia zmiany miejscowego planu zagospodarowania przestrzennego gminy Lesznowola dla części obrębów Wola Mrokowska.

Na podstawie art. 18 ust.2 pkt 5 ustawy z dnia 8 marca 1990r. o samorządzie gminnym (Dz. U. z 2001r.Nr.142, poz. 1591 z późn. zm.) i art. 14 ust. 1 i ust.4 ustawy z dnia 27 marca 2003r. o planowaniu i zagospodarowaniu przestrzennym (Dz.U. Nr 80 poz. 717 z późn. zm.) Rada Gminy Lesznowola uchwala, co następuje:

§ 1

Przystępuje się do sporządzenia zmiany miejscowego planu zagospodarowania przestrzennego gminy Lesznowola zatwierdzonego Uchwałą Nr 573/XXXIX/2001 Rady Gminy Lesznowola z dnia 28 lutego 2001 r. w sprawie zmian w miejscowym planie zagospodarowania przestrzennego wsi Jabłonowo, południowa część wsi Kosów, wschodnia część wsi Wólka Kosowska, Mroków, Kolonia Mrokowska, Wola Mrokowska, Warszawianka, Stachowo, Marysin z wyłączeniem terenu cmentarza, w gminie Lesznowola w granicach określonych na załączniku graficznym literami A,B,C,D,E,F,G,A

§ 2

1. Przedmiotem planu sporządzonego w skali 1: 1000 jest przeznaczenie terenów pod zabudowę mieszkaniową, usługową, dróg publicznych i infrastruktury technicznej.
2. Projekt planu miejscowego opracowany zostanie w zakresie określonym w art. 15 ust. 2 ustawy o planowaniu i zagospodarowaniu przestrzennym.

§ 3

Wykonanie uchwały powierza się Wójtowi Gminy.

§ 4

Uchwała wchodzi w życie z dniem podjęcia.

PRZEWODNICZĄCY
Rady Gminy Lesznowola

mgr inż. Hanna Kosik



1. Nazwa nieruchomości	2. Adres nieruchomości	3. Data ewidencji
4. Powierzchnia nieruchomości	5. Rodzaj nieruchomości	6. Status nieruchomości
7. Wzrost drzew i krzewów	8. Liczba pomieszczeń	9. Liczba mieszkań
10. Liczba miejsc parkingowych	11. Liczba miejsc parkingowych dla osób niepełnosprawnych	12. Liczba miejsc parkingowych dla pieszych
13. Liczba miejsc parkingowych dla rowerzystów	14. Liczba miejsc parkingowych dla samochodów ciężarowych	15. Liczba miejsc parkingowych dla autobusów
16. Liczba miejsc parkingowych dla trolejbusów	17. Liczba miejsc parkingowych dla tramwajów	18. Liczba miejsc parkingowych dla pociągów
19. Liczba miejsc parkingowych dla samolotów	20. Liczba miejsc parkingowych dla statków powietrznych	21. Liczba miejsc parkingowych dla statków wodnych
22. Liczba miejsc parkingowych dla statków powietrznych	23. Liczba miejsc parkingowych dla statków wodnych	24. Liczba miejsc parkingowych dla statków powietrznych
25. Liczba miejsc parkingowych dla statków wodnych	26. Liczba miejsc parkingowych dla statków powietrznych	27. Liczba miejsc parkingowych dla statków wodnych
28. Liczba miejsc parkingowych dla statków powietrznych	29. Liczba miejsc parkingowych dla statków wodnych	30. Liczba miejsc parkingowych dla statków powietrznych

ZAŁĄCZNIK DO UMOWY
 Rady Gminy Lesznowola
 Nr 54/VI/09
 z dnia 30 marca 2009 r.

INŻYNIER
 Radosław
 Lesznowola
 mgr inżynierska Kosińska

1001

**Uchwała Nr 58/VI/2007
Rady Gminy Lesznów
z dnia 30 marca 2007r.**

**UCHWAŁA Nr 58/VI/07
Rady Gminy Lesznówola
z dnia 30 marca 2007 r.**

w sprawie przystąpienia do sporządzenia zmiany miejscowego planu zagospodarowania przestrzennego gminy Lesznówola dla części obrębu Wola Mrokowska.

Na podstawie art. 18 ust.2 pkt 5 ustawy z dnia 8 marca 1990r. o samorządzie gminnym (Dz. U. z 2001r.Nr.142, poz. 1591 z późn. zm.) i art. 14 ust. 1 i ust.4 ustawy z dnia 27 marca 2003r. o planowaniu i zagospodarowaniu przestrzennym (Dz.U. Nr 80 poz. 717 z późn. zm.) Rada Gminy Lesznówola uchwala, co następuje:

§ 1

Przystępuje się do sporządzenia zmiany miejscowego planu zagospodarowania przestrzennego gminy Lesznówola zatwierdzonego Uchwałą Nr 573/XXXIX/2001 Rady Gminy Lesznówola z dnia 28 lutego 2001 r. w sprawie zmian w miejscowym planie zagospodarowania przestrzennego wsi Jabłonowo, południowa część wsi Kosów, wschodnia część wsi Wólka Kosowska, Mroków, Kolonia Mrokowska, Wola Mrokowska, Warszawianka, Stachowo, Marysin z wyłączeniem terenu cmentarza, w gminie Lesznówola w granicach określonych na załączniku graficznym literami **A,B,C,D,E,F,G,H,I,J,A**

§ 2

1. Przedmiotem planu sporządzonego w skali 1: 1000 jest przeznaczenie terenów pod zabudowę mieszkaniową, usługową, dróg publicznych i infrastruktury technicznej.
2. Projekt planu miejscowego opracowany zostanie w zakresie określonym w art. 15 ust. 2 ustawy o planowaniu i zagospodarowaniu przestrzennym.

§ 3

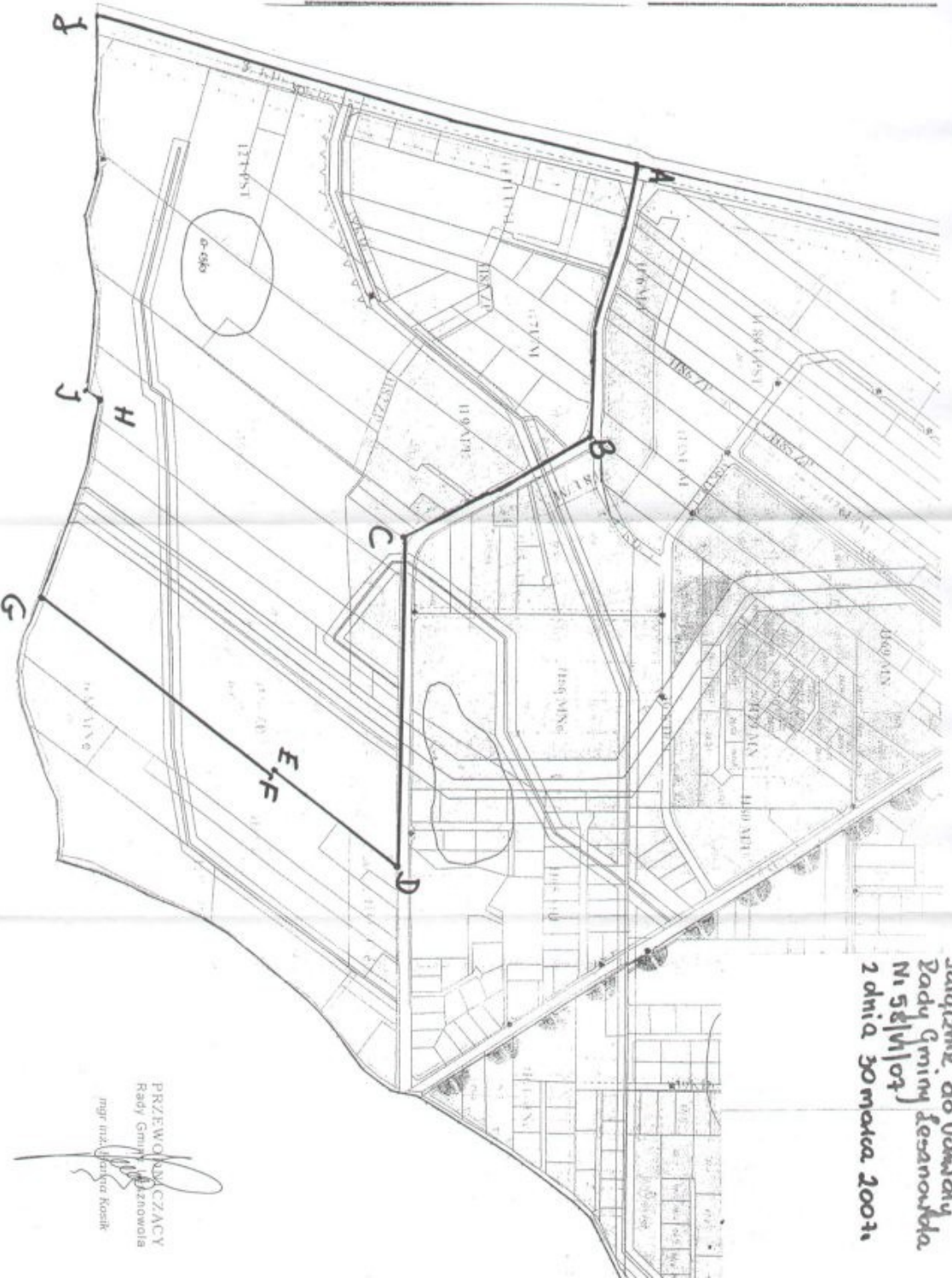
Wykonanie uchwały powierza się Wójtowi Gminy.

§ 4

Uchwała wchodzi w życie z dniem podjęcia.

PRZEWODNICZĄCY
Rady Gminy Lesznówola

mgr inż. Hanna Kosik



Załącznik do Uchwały
 Rady Gminy Lesanowola
 Nr 54/III/07
 z dnia 30 marca 2007r.

PRZEWOZNIKI
 Rady Gminy Lesanowola
 mgr inż. Jacek Kosik

● **Uchwała Nr 59/VI/2007**
Rady Gminy Lesznów
z dnia 30 marca 2007r.

**UCHWAŁA Nr 59/VI/07
Rady Gminy Lesznówola
z dnia 30 marca 2007 r.**

w sprawie przystąpienia do sporządzenia zmiany miejscowego planu zagospodarowania przestrzennego gminy Lesznówola dla części obrębu Radiostacja Łazy i dawne PGR Łazy.

Na podstawie art. 18 ust.2 pkt 5 ustawy z dnia 8 marca 1990r. o samorządzie gminnym (Dz. U. z 2001r.Nr.142, poz. 1591 z późn. zm.) i art. 14 ust. 1 i ust.4 ustawy z dnia 27 marca 2003r. o planowaniu i zagospodarowaniu przestrzennym (Dz.U. Nr 80 poz. 717 z późn. zm.) Rada Gminy Lesznówola uchwala, co następuje:

§ 1

Przystępuje się do sporządzenia zmiany miejscowego planu zagospodarowania przestrzennego gminy Lesznówola zatwierdzonego Uchwałą Nr 444/XXXVIII/2001 Rady Gminy Lesznówola z dnia 6 lutego 2001 r. w sprawie zmian w miejscowym planie zagospodarowania przestrzennego części wsi Radiostacja Łazy i dawne PGR Łazy w gminie Lesznówola w granicach określonych na załączniku graficznym literami **A,B,C,D,E,A**

§ 2

1. Przedmiotem planu sporządzonego w skali 1: 1000 jest przeznaczenie terenów pod zabudowę mieszkaniową, dróg publicznych i infrastruktury technicznej.
2. Projekt planu miejscowego opracowany zostanie w zakresie określonym w art. 15 ust. 2 ustawy o planowaniu i zagospodarowaniu przestrzennym.

§ 3

Wykonanie uchwały powierza się Wójtowi Gminy.

§ 4.

Uchwała wchodzi w życie z dniem podjęcia.

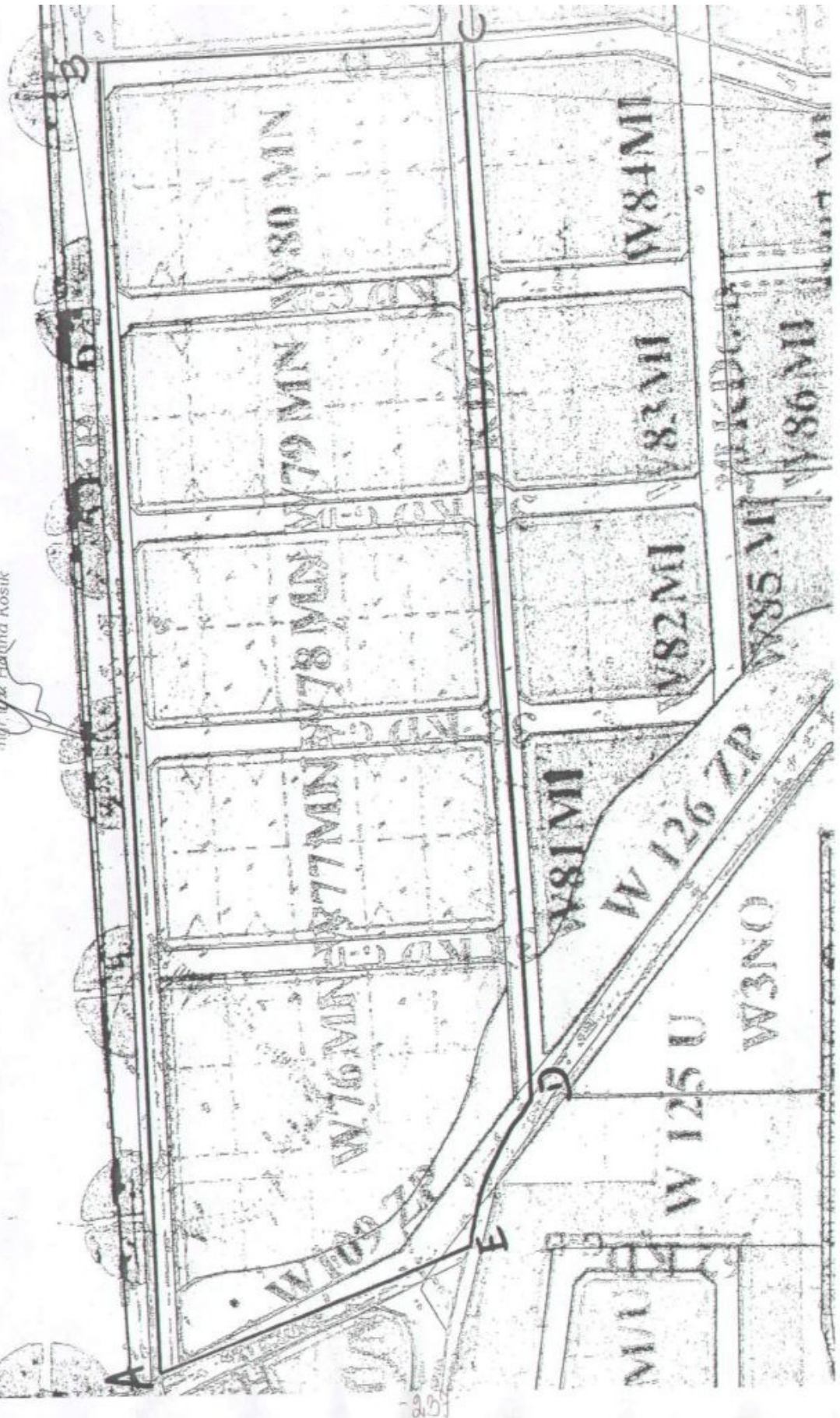
PRZEWODNICZĄCY
Rady Gminy Lesznówola

mgr inż. Hanna Kosik

10192m² do użycia zarys
Gminy Lesznowola NH 59/1/100
2 dnia 30 maja 2009.

PIKZIE: WOCUMCZACY
Rady Gminy Lesznowola

[Signature]
mgr. Andrzej Kosik



Załącznik nr 5.XV

**Uchwała Nr 60/VI/2007
Rady Gminy Lesznów
z dnia 30 marca 2007r.**

**UCHWAŁA Nr 60/VI/07
Rady Gminy Lesznówola
z dnia 30 marca 2007 r.**

w sprawie przystąpienia do sporządzenia zmiany miejscowego planu zagospodarowania przestrzennego gminy Lesznówola dla części obrębu Stachowo.

Na podstawie art. 18 ust.2 pkt 5 ustawy z dnia 8 marca 1990r. o samorządzie gminnym (Dz. U. z 2001r.Nr.142, poz. 1591 z późn. zm.) i art. 14 ust. 1 i ust.4 ustawy z dnia 27 marca 2003r. o planowaniu i zagospodarowaniu przestrzennym (Dz.U. Nr 80 poz. 717 z późn. zm.) Rada Gminy Lesznówola uchwala, co następuje:

§ 1

Przystępuje się do sporządzenia zmiany miejscowego planu zagospodarowania przestrzennego gminy Lesznówola zatwierdzonego Uchwałą Nr 573/XXXIX/2001 Rady Gminy Lesznówola z dnia 28 lutego 2001 r. w sprawie zmian w miejscowym planie zagospodarowania przestrzennego wsi Jabłonowo, południowa część wsi Kosów, wschodnia część wsi Wólka Kosowska, Mroków, Kolonia Mrokowska, Wola Mrokowska, Warszawianka, Stachowo, Marysin z wyłączeniem terenu cmentarza, w gminie Lesznówola w granicach określonych na załączniku graficznym literami
A,B,C,D,E,F,G,H,I,J,K,L,L,M,N,O,P,R,S,T,U,A

§ 2

1. Przedmiotem planu sporządzonego w skali 1: 1000 jest przeznaczenie terenów pod zabudowę mieszkaniową, usługową, dróg publicznych i infrastruktury technicznej.
2. Projekt planu miejscowego opracowany zostanie w zakresie określonym w art. 15 ust. 2 ustawy o planowaniu i zagospodarowaniu przestrzennym.

§ 3

Wykonanie uchwały powierza się Wójtowi Gminy.

§ 4

Uchwała wchodzi w życie z dniem podjęcia.

PRZEWODNICZĄCY
Rady Gminy Lesznówola
mgr inż. Hanna Kosik



Javiamie do uwiadomienia
 Rady gminy Lesznowola
 Nr 60/VI/07
 z dnia 30 marca 2007r.

PRZE WNIOSKOWUJACY
 Rady Gminy Lesznowola
 mgr inż. Wojciech Kocik

[Signature]

G100 S

Załącznik nr 5.XVI

● **Uchwała Nr 61/VI/2007**
Rady Gminy Lesznówola
z dnia 30 marca 2007r.

UCHWAŁA Nr 61/VI/07
Rady Gminy Lesznówola
z dnia 30 marca 2007 r.

w sprawie przystąpienia do sporządzenia zmiany miejscowego planu zagospodarowania przestrzennego gminy Lesznówola dla części obrębu Mroków.

Na podstawie art. 18 ust.2 pkt 5 ustawy z dnia 8 marca 1990r. o samorządzie gminnym (Dz. U. z 2001r.Nr.142, poz. 1591 z późn. zm.) i art. 14 ust. 1 i ust.4 ustawy z dnia 27 marca 2003r. o planowaniu i zagospodarowaniu przestrzennym (Dz.U. Nr 80 poz. 717 z późn. zm.) Rada Gminy Lesznówola uchwala, co następuje:

§ 1

Przystępuje się do sporządzenia zmiany miejscowego planu zagospodarowania przestrzennego gminy Lesznówola zatwierdzonego Uchwałą Nr 573/XXXIX/2001 Rady Gminy Lesznówola z dnia 28 lutego 2001 r. w sprawie zmian w miejscowym planie zagospodarowania przestrzennego wsi Jabłonowo, południowa część wsi Kosów, wschodnia część wsi Wólka Kosowska, Mroków, Kolonia Mrokowska, Wola Mrokowska, Warszawianka, Stachowo, Marysin z wyłączeniem terenu cmentarza, w gminie Lesznówola w granicach określonych na załączniku graficznym literami A,B,C,D,E,F,G,H,I,J,A

§ 2

1. Przedmiotem planu sporządzonego w skali 1: 1000 jest przeznaczenie terenów pod zabudowę mieszkaniową, usługową, dróg publicznych i infrastruktury technicznej.
2. Projekt planu miejscowego opracowany zostanie w zakresie określonym w art. 15 ust. 2 ustawy o planowaniu i zagospodarowaniu przestrzennym.

§ 3

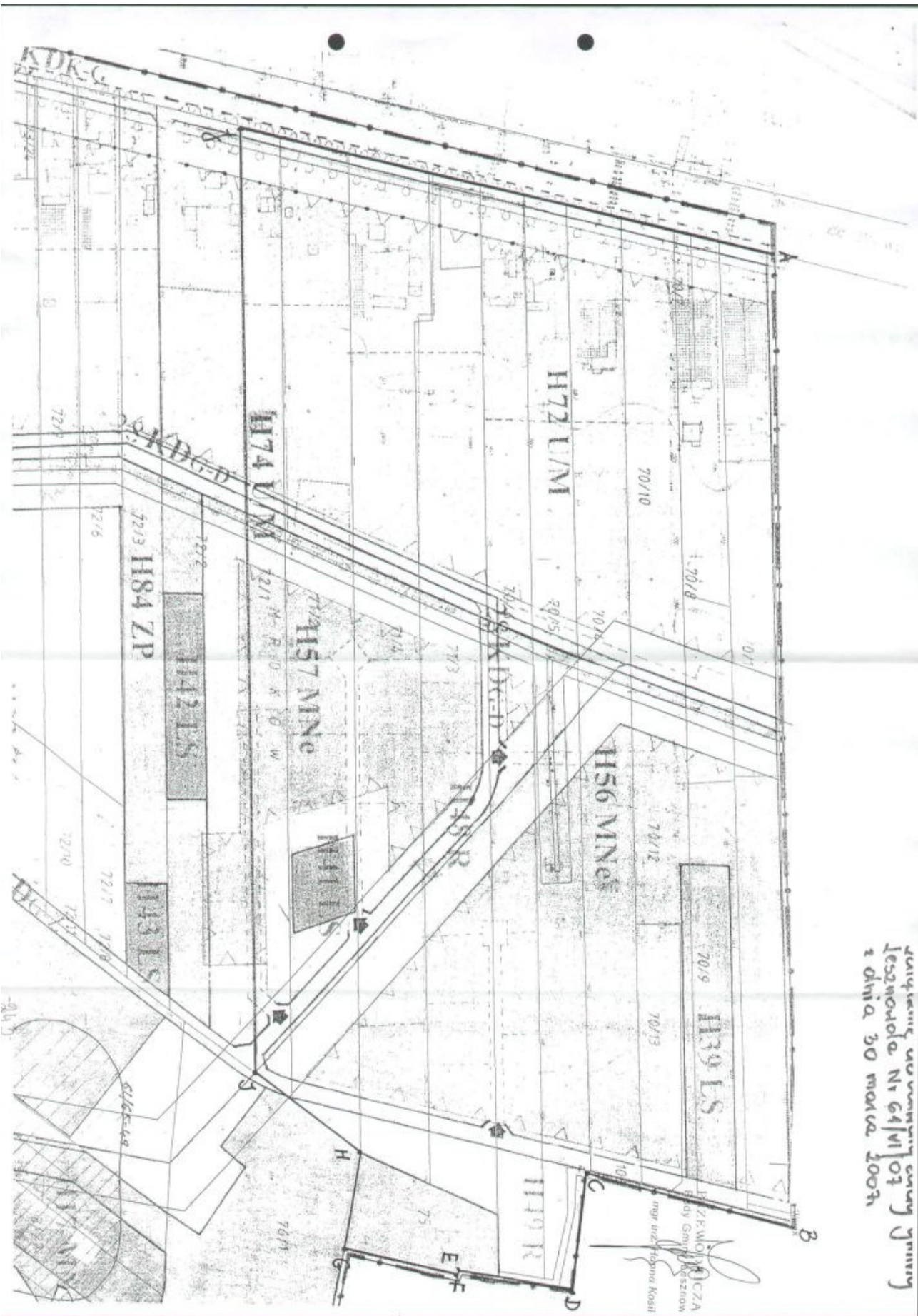
Wykonanie uchwały powierza się Wójtowi Gminy.

§ 4

Uchwała wchodzi w życie z dniem podjęcia.

PRZEWODNICZĄCY
Rady Gminy Lesznówola

mgr inż. Hanna Kosik



1. 100% u.v. 100% u.v. 100% u.v.
 2. 100% u.v. 100% u.v. 100% u.v.
 3. 100% u.v. 100% u.v. 100% u.v.

ZE WOJEWÓDZINA
 OJ. GÓRNICZA I
 KOPARSTWA
 mgr inż. Tomasz Kosiński

- **Uchwała Nr 117/XI/2007
Rady Gminy Lesznówola
z dnia 25 września 2007r.**

UCHWAŁA Nr 117/XI/2007
Rady Gminy Lesznówola
z dnia 25 września 2007 r.

w sprawie przystąpienia do sporządzenia zmiany miejscowego planu zagospodarowania przestrzennego gminy Lesznówola dla części obrębu Nowa Iwiczna.

Na podstawie art. 18 ust.2 pkt 5 ustawy z dnia 8 marca 1990r. o samorządzie gminnym (Dz. U. z 2001r.Nr.142, poz. 1591 z późn. zm.) i art. 14 ust. 1 i ust.4 ustawy z dnia 27 marca 2003r. o planowaniu i zagospodarowaniu przestrzennym (Dz.U. Nr 80 poz. 717 z późn. zm.) Rada Gminy Lesznówola uchwala, co następuje:

§ 1

Przystępuje się do sporządzenia zmiany miejscowego planu zagospodarowania przestrzennego gminy Lesznówola zatwierdzonego Uchwałą Nr 126/XX/99 Rady Gminy Lesznówola z dnia 28 września 1999 r. w sprawie zmiany w planie ogólnym zagospodarowania przestrzennego gminy Lesznówola dla części wsi Mysiadło i części wsi Nowa Iwiczna w granicach określonych na załączniku graficznym literami A,B,C,D,E,F,G,H,I,J,K,L,L,M,N oraz O,P,R,S,T,U,W,Z,Ż.

§ 2

1. Przedmiotem planu sporządzonego w skali 1: 1000 jest przeznaczenie terenów pod zabudowę mieszkaniową i usługową i infrastrukturę techniczną.
2. Projekt planu miejscowego opracowany zostanie w zakresie określonym w art. 15 ust. 2 ustawy o planowaniu i zagospodarowaniu przestrzennym.

§ 3

Wykonanie uchwały powierza się Wójtowi Gminy.

§ 4.

Uchwała wchodzi w życie z dniem podjęcia.

PRZEWODNICZĄCY
Rady Gminy Lesznówola

(podpis)
mgr inż. Hanna Rosin

ZAGOSPODAROWANIA PRZESTRZENNEGO
GMINY LESZNOWOLA
DLA CZĘŚCI WSI NOWA IWICZNA 1c

gm Lesznówola

SKALA 1:1000

LEGENDA

- Granica planu
 - Granica strefy subopłaty od linii PEK
 - Linie rozgraniczające strefy o różnym przeznaczeniu
 - Pomiędzywzrostki linii rozgraniczających strefy o różnym przeznaczeniu
 - Mieszkaniec lub obiekt
 - Obiekty o znaczeniu wsiadelskim
 - Linie rozgraniczające strefy podziału nieruchomości
 - Linie rozgraniczające strefy wsiadelskich
 - Pomiędzywzrostki linii parcelacji
 - Obszary zielone
- PRZEZNACZENIE TERENÓW**
- MN - mieszkaniowo jednorodzinna i inwestycyjny obszar
 - MNU - mieszkaniowo jednorodzinna i usług
 - U - usług
- KOMUNIKACJA**
- K111 - ulice lokalne
 - K112 - ulice ogólnodostępne
 - K13 - drogi
- INFRASTRUKTURA TECHNICZNA**
- Linie elektroenergetyczne napięcia znamionowego 10 kV
 - Linie elektroenergetyczne napięcia znamionowego 15 kV
 - Linie elektroenergetyczne napięcia znamionowego 20 kV
 - Linie elektroenergetyczne napięcia znamionowego 30 kV
 - Linie elektroenergetyczne napięcia znamionowego 40 kV
 - Linie elektroenergetyczne napięcia znamionowego 150 kV
 - Linie elektroenergetyczne napięcia znamionowego 220 kV

Załącznik Nr 4 do
 Uchwały Rady Gminy Lesznówola
 Nr XVII/2004
 z dnia 25 września 2004 r.



Uchwała Nr 2600/120/V/06 z dnia 30 września 2006 r.
 Dz. Urz. Mię. Maz. Nr 206, poz. 8807 z dnia 6 grudnia 2006 r.

57 - 1000 m²
 5 1/2%
 228

● **Uchwała Nr 118/XI/2007**
Rady Gminy Lesznówola
z dnia 25 września 2007r.

UCHWAŁA Nr 118/XI/2007
Rady Gminy Lesznówola
z dnia 25 września 2007 r.

w sprawie przystąpienia do sporządzenia zmiany miejscowego planu zagospodarowania przestrzennego gminy Lesznówola dla części obrębów Stefanowo.

Na podstawie art. 18 ust.2 pkt 5 ustawy z dnia 8 marca 1990r. o samorządzie gminnym (Dz. U. z 2001r.Nr.142, poz. 1591 z późn. zm.) i art. 14 ust. 1 i ust.4 ustawy z dnia 27 marca 2003r. o planowaniu i zagospodarowaniu przestrzennym (Dz.U. Nr 80 poz. 717 z późn. zm.) Rada Gminy Lesznówola uchwala, co następuje:

§ 1

Przystępuje się do sporządzenia zmiany miejscowego planu zagospodarowania przestrzennego gminy Lesznówola zatwierdzonego Uchwałą Nr 295/XXX/2000 Rady Gminy Lesznówola z dnia 19 maja 2000 r. w sprawie II etapu zmian w miejscowym planie zagospodarowania przestrzennego wsi Łazy, Kolonia Warszawska, Stefanowi i Wólka Kosowska w gminie Lesznówola określonych w uchwale Nr 281/XXVIII/2000 Rady Gminy Lesznówola z dnia 29 marca 2000 r. w granicach określonych na załączniku graficznym literami **A,B,C,D,E,F,G,H,A**

§ 2

1. Przedmiotem planu sporządzonego w skali 1: 1000 jest przeznaczenie terenów pod zabudowę mieszkaniową i usługową i infrastrukturę techniczną.
2. Projekt planu miejscowego opracowany zostanie w zakresie określonym w art. 15 ust. 2 ustawy o planowaniu i zagospodarowaniu przestrzennym.

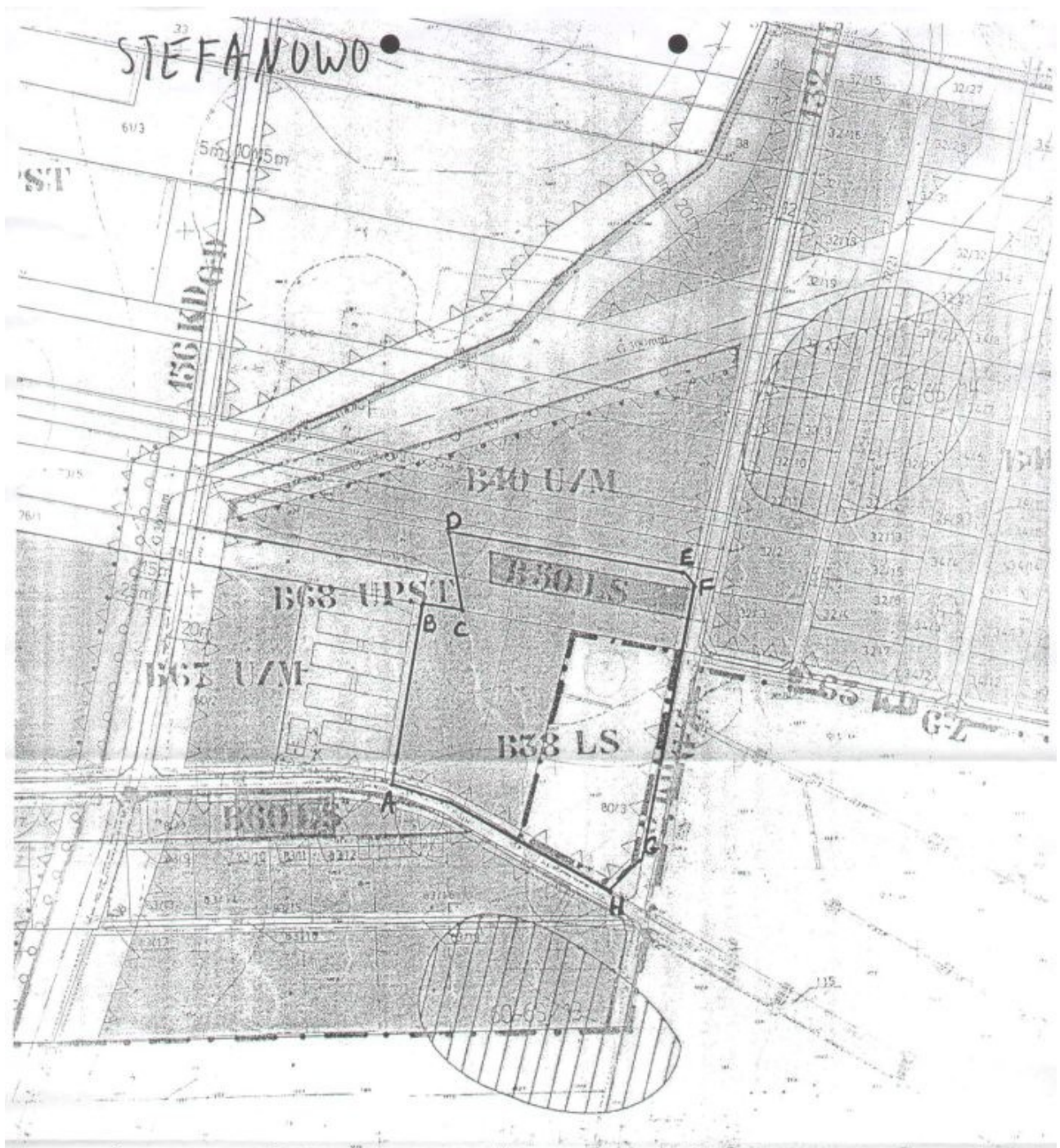
§ 3

Wykonanie uchwały powierza się Wójtowi Gminy.

§ 4.

Uchwała wchodzi w życie z dniem podjęcia.


PRZEWODNICZĄCY
Rady Gminy Lesznówola
mgr inż. Andrzej Kostk



Załącznik Nr 1
 do Uchwały Rady Gminy
 Stefanowa
 Nr 148/XI/2007
 z dnia 15 września 2007r.



4 Sisa We

● **Uchwała Nr 119/XI/2007**
Rady Gminy Lesznówola
z dnia 25 września 2007r.

UCHWAŁA Nr 119/XI/2007
Rady Gminy Lesznowola
z dnia 25 września 2007 r.

w sprawie przystąpienia do sporządzenia zmiany miejscowego planu zagospodarowania przestrzennego gminy Lesznowola dla części obrębu Jazgarzewszczyzna.

Na podstawie art. 18 ust.2 pkt 5 ustawy z dnia 8 marca 1990r. o samorządzie gminnym (Dz. U. z 2001r.Nr.142, poz. 1591 z późn. zm.) i art. 14 ust. 1 i ust.4 ustawy z dnia 27 marca 2003r. o planowaniu i zagospodarowaniu przestrzennym (Dz.U. Nr 80 poz. 717 z późn. zm.) Rada Gminy Lesznowola uchwala, co następuje:

§ 1

Przystępuje się do sporządzenia zmiany miejscowego planu zagospodarowania przestrzennego gminy Lesznowola zatwierdzonego Uchwałą Nr 783/LXIII/2002 Rady Gminy Lesznowola z dnia 4 października 2002 r. w sprawie zmian w miejscowym planie zagospodarowania przestrzennego gminy Lesznowola dla części wsi Jazgarzewszczyzna i części wsi Łoziska w granicach określonych na załączniku graficznym literami A,B,C,D,E,A

§ 2

1. Przedmiotem planu sporządzonego w skali 1: 1000 jest przeznaczenie terenów pod zabudowę mieszkaniową i usługową i infrastrukturę techniczną.
2. Projekt planu miejscowego opracowany zostanie w zakresie określonym w art. 15 ust. 2 ustawy o planowaniu i zagospodarowaniu przestrzennym.

§ 3

Wykonanie uchwały powierza się Wójtowi Gminy.

§ 4.

Uchwała wchodzi w życie z dniem podjęcia.

PRZEWODNICZĄCY
Rady Gminy Lesznowola

mgr inż. Andrzej Kosik



Łącznik Nr 1
do Uchwały Rady Gminy
Leżnówola
z dnia 25 września 2007 r.
Nr 119/XI/2007

PRZEWODNICZĄCY
Rady Gminy Leżnówola
Janusz Pasik

[Handwritten Signature]

-258-

Załącznik nr 5.XX

**Uchwała Nr 120/XI/2007
Rady Gminy Lesznów
z dnia 25 września 2007r.**

UCHWAŁA Nr 120/XI/2007
Rady Gminy Lesznówola
z dnia 25 września 2007 r.

w sprawie przystąpienia do sporządzenia zmiany miejscowego planu zagospodarowania przestrzennego gminy Lesznówola dla części obrębu Nowa Wola.

Na podstawie art. 18 ust.2 pkt 5 ustawy z dnia 8 marca 1990r. o samorządzie gminnym (Dz. U. z 2001r.Nr.142, poz. 1591 z późn. zm.) i art. 14 ust. 1 i ust.4 ustawy z dnia 27 marca 2003r. o planowaniu i zagospodarowaniu przestrzennym (Dz.U. Nr 80 poz. 717 z późn. zm.) Rada Gminy Lesznówola uchwala, co następuje:

§ 1

Przystępuje się do sporządzenia zmiany miejscowego planu zagospodarowania przestrzennego gminy Lesznówola zatwierdzonego Uchwałą Nr 743/LIX/2002 Rady Gminy Lesznówola z dnia 28 czerwca 2002 r. w sprawie zmiany miejscowego planu zagospodarowania przestrzennego gminy Lesznówola dla części wsi Nowa Wola i Zgorzała Etap II literami A,B,C,D,A

§ 2

1. Przedmiotem planu sporządzonego w skali 1: 1000 jest przeznaczenie terenów pod zabudowę mieszkaniową i usługową i infrastrukturę techniczną.
2. Projekt planu miejscowego opracowany zostanie w zakresie określonym w art. 15 ust. 2 ustawy o planowaniu i zagospodarowaniu przestrzennym.

§ 3

Wykonanie uchwały powierza się Wójtowi Gminy.

§ 4.

Uchwała wchodzi w życie z dniem podjęcia.

PRZEWODNICZĄCY
Rady Gminy Lesznówola

mgr inż. Jerzy Kosiński



Załącznik Nr 1
do Uchwały Rady Gminy
Lesznowola
dn. 25 września 2007r.
Nr 120/XI/2007

PRZEWODNICZĄCY
Rady Gminy Lesznowola
mgr inż. Stanisław...

● **Uchwała Nr 121/XI/2007
Rady Gminy Lesznówola
z dnia 25 września 2007r.**

UCHWAŁA Nr 121/XI/2007
Rady Gminy Lesznowola
z dnia 25 września 2007 r.

w sprawie przystąpienia do sporządzenia zmiany miejscowego planu zagospodarowania przestrzennego gminy Lesznowola dla części obrębu radiostacja Łazy i dawne PGR Łazy.

Na podstawie art. 18 ust.2 pkt 5 ustawy z dnia 8 marca 1990r. o samorządzie gminnym (Dz. U. z 2001r.Nr.142, poz. 1591 z późn. zm.) i art. 14 ust. 1 i ust.4 ustawy z dnia 27 marca 2003r. o planowaniu i zagospodarowaniu przestrzennym (Dz.U. Nr 80 poz. 717 z późn. zm.) Rada Gminy Lesznowola uchwala, co następuje:

§ 1

Przystępuje się do sporządzenia zmiany miejscowego planu zagospodarowania przestrzennego gminy Lesznowola zatwierdzonego Uchwałą Nr 444/XXXVIII/2001 Rady Gminy Lesznowola z dnia 6 lutego 2001 r. w sprawie zmian w miejscowym planie zagospodarowania przestrzennego części wsi Radiostacja Łazy i dawne PGR Łazy w gminie Lesznowola w granicach określonych na załączniku graficznym literami A,B,C,D,E,F,G,H,I,J,A

§ 2

1. Przedmiotem planu sporządzonego w skali 1: 1000 jest przeznaczenie terenów pod zabudowę mieszkaniową, dróg publicznych i infrastruktury technicznej.
2. Projekt planu miejscowego opracowany zostanie w zakresie określonym w art. 15 ust. 2 ustawy o planowaniu i zagospodarowaniu przestrzennym.

§ 3

Wykonanie uchwały powierza się Wójtowi Gminy.

§ 4.

Uchwała wchodzi w życie z dniem podjęcia.

PRZEWODNICZĄCY
Rady Gminy Lesznowola

mgr inż. Mariusz Pasik



WNIOSKOWY PLAN ZAGOSPODAROWANIA
 PRZEFREZENSCEGO
 CZESC WSI LAZY (RADIOSTACJA
 I DAWNE PGR)
 A. Lipina, Lesznowola

datowane Nr 1
 do Urzędu Rady Gminy
 Lesznowola
 z dnia 25 czerwca 2007,
 Nr 121/XI/2007

[Handwritten signature]

-1208-

● **Uchwała Nr 137/XII/2007**
Rady Gminy Lesznówola
z dnia 26 października 2007r.

UCHWAŁA Nr 137/XII/07
Rady Gminy Lesznówola
z dnia 26 października 2007 r.

w sprawie przystąpienia do sporządzenia zmiany miejscowego planu zagospodarowania przestrzennego gminy Lesznówola dla części obrębu Wilcza Góra.

Na podstawie art. 18 ust.2 pkt 5 ustawy z dnia 8 marca 1990r. o samorządzie gminnym (Dz. U. z 2001r.Nr.142, poz. 1591 z późn. zm.) i art. 14 ust. 1 i ust.4 ustawy z dnia 27 marca 2003r. o planowaniu i zagospodarowaniu przestrzennym (Dz.U. Nr 80 poz. 717 z późn. zm.) Rada Gminy Lesznówola uchwala, co następuje:

§ 1

Przystępuje się do sporządzenia zmiany miejscowego planu zagospodarowania przestrzennego gminy Lesznówola zatwierdzonego Uchwałą Nr 649/XLII/2001 Rady Gminy Lesznówola z dnia 21 września 2001 r. w sprawie zmian w miejscowym planie zagospodarowania przestrzennego części wsi Wilcza Góra w gminie Lesznówola dla części obrębu Wilcza Góra w granicach określonych na załączniku graficznym literami A,B,C,D,A

§ 2

1. Przedmiotem planu sporządzonego w skali 1: 1000 jest przeznaczenie terenów pod zabudowę mieszkaniową, usługową, usługowo-przemysłową dróg publicznych i infrastruktury technicznej.
2. Projekt planu miejscowego opracowany zostanie w zakresie określonym w art. 15 ust. 2 ustawy o planowaniu i zagospodarowaniu przestrzennym.

§ 3

Wykonanie uchwały powierza się Wójtowi Gminy.

§ 4.

Uchwała wchodzi w życie z dniem podjęcia.

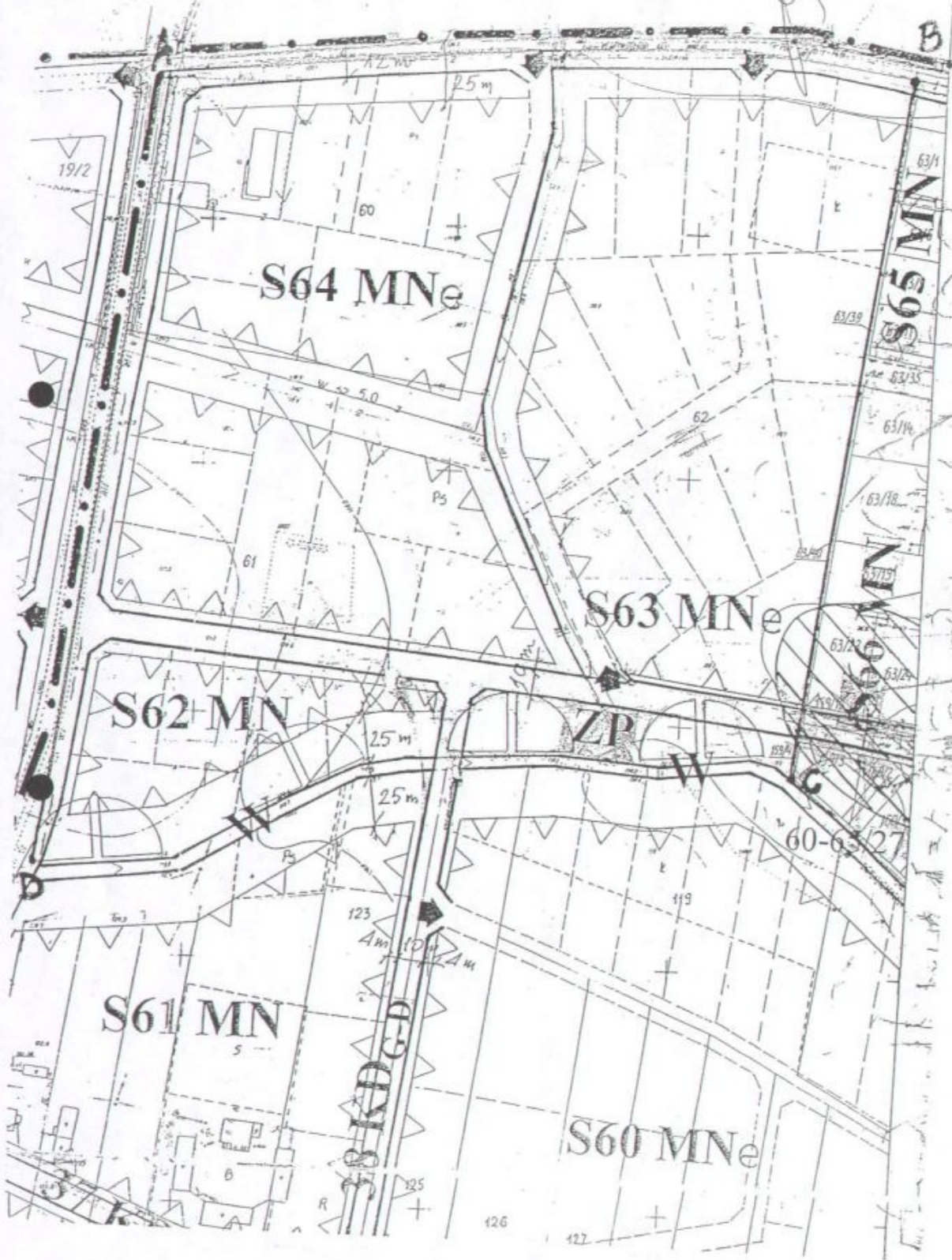
PRZEWODNICZĄCY
Rady Gminy Lesznówola

mgr inż. Hanna Kosik

znowada N1 137/XH/07
dnia 26 października 2007r.

PLAN WYKONAWCZY
Kraj: POLSKA

autor: Hanna Kosik



● **Uchwała Nr 138/XII/2007**
Rady Gminy Lesznówola
z dnia 26 października 2007r.

UCHWAŁA Nr 138/XII/2007
Rady Gminy Lesznowola
z dnia 26 października 2007r.

w sprawie przystąpienia do sporządzenia zmiany miejscowego planu zagospodarowania przestrzennego gminy Lesznowola dla części obrębu Marysin

Na podstawie art. 18 ust.2 pkt 5 ustawy z dnia 8 marca 1990r. o samorządzie gminnym (Dz. U. z 2001r.Nr.142, poz. 1591 z późn. zm.) i art. 14 ust. 1 i ust.4 ustawy z dnia 27 marca 2003r. o planowaniu i zagospodarowaniu przestrzennym (Dz.U. Nr 80 poz. 717 z późn. zm.) Rada Gminy Lesznowola uchwala, co następuje:

§ 1

Przystępuje się do sporządzenia zmiany miejscowego planu zagospodarowania przestrzennego gminy Lesznowola zatwierdzonego Uchwałą Nr 573/XXXIX/2001 Rady Gminy Lesznowola z dnia 28 lutego 2001 r. w sprawie zmian w miejscowym planie zagospodarowania przestrzennego wsi Jabłonowo, południowa część wsi Kosów, wschodnia część wsi Wólka Kosowska, Mroków, Kolonia Mrokowska, Wola Mrokowska, Warszawianka, Stachowo, Marysin z wyłączeniem terenu cmentarza, w gminie Lesznowola w granicach określonych na załączniku graficznym literami A,B,C,D,A

§ 2

1. Przedmiotem planu sporządzonego w skali 1: 1000 jest przeznaczenie terenów pod zabudowę mieszkaniową, usługową, dróg publicznych i infrastruktury technicznej.
2. Projekt planu miejscowego opracowany zostanie w zakresie określonym w art. 15 ust. 2 ustawy o planowaniu i zagospodarowaniu przestrzennym.

§ 3

Wykonanie uchwały powierza się Wójtowi Gminy.

§ 4

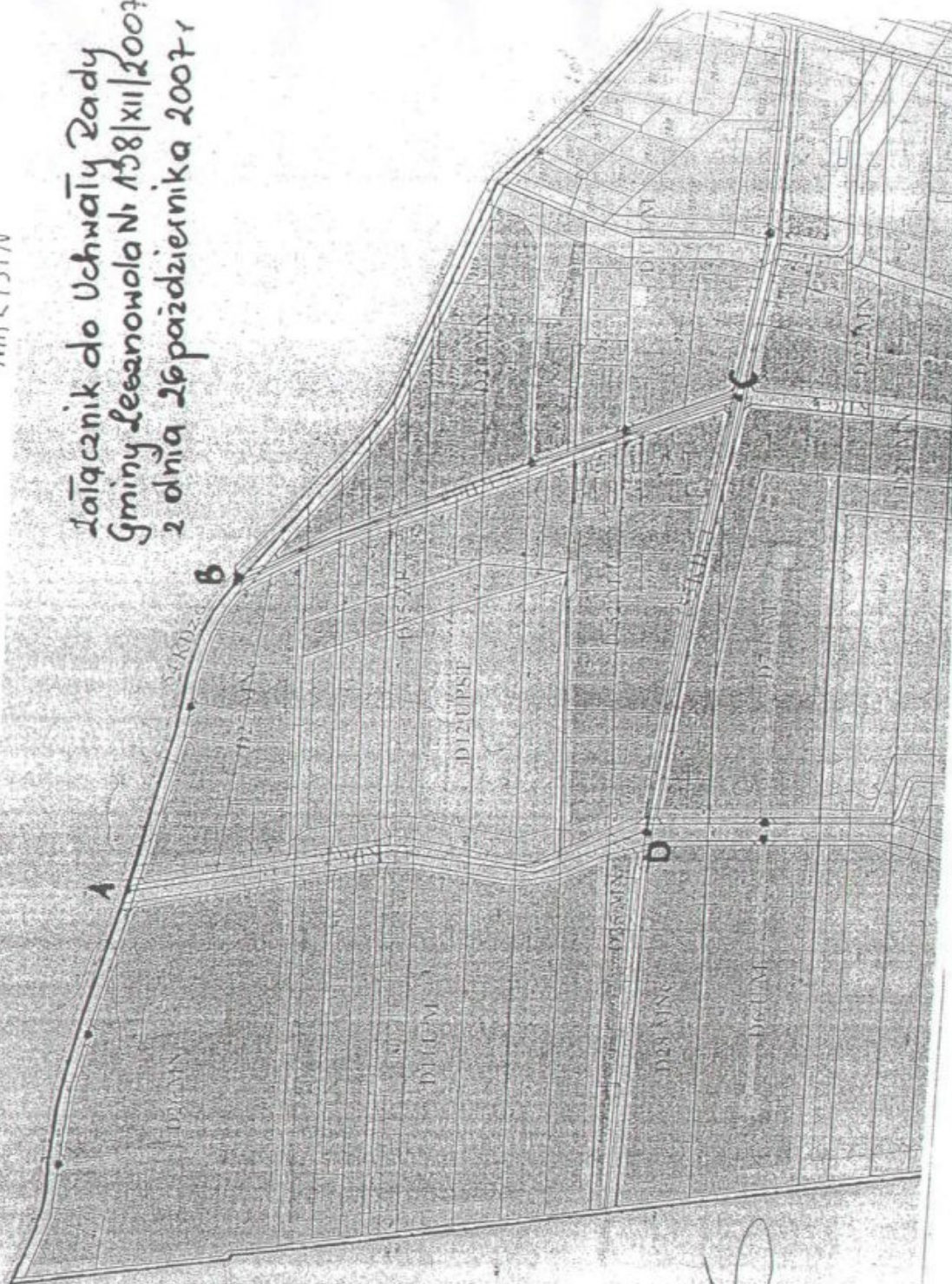
Uchwała wchodzi w życie z dniem podjęcia.

PRZEWODNICZĄCY
Rady Gminy Lesznowola

mgr inż. Hanna Kosik

MARYSIN

Łącznik do Uchwały Rady
Gminy Lesanowola Nr 138/XII/2007
z dnia 26 października 2007r



PRZEWODNICZĄCY
Rady Gminy Lesanowola

mgr inż. Hanna Kosik