

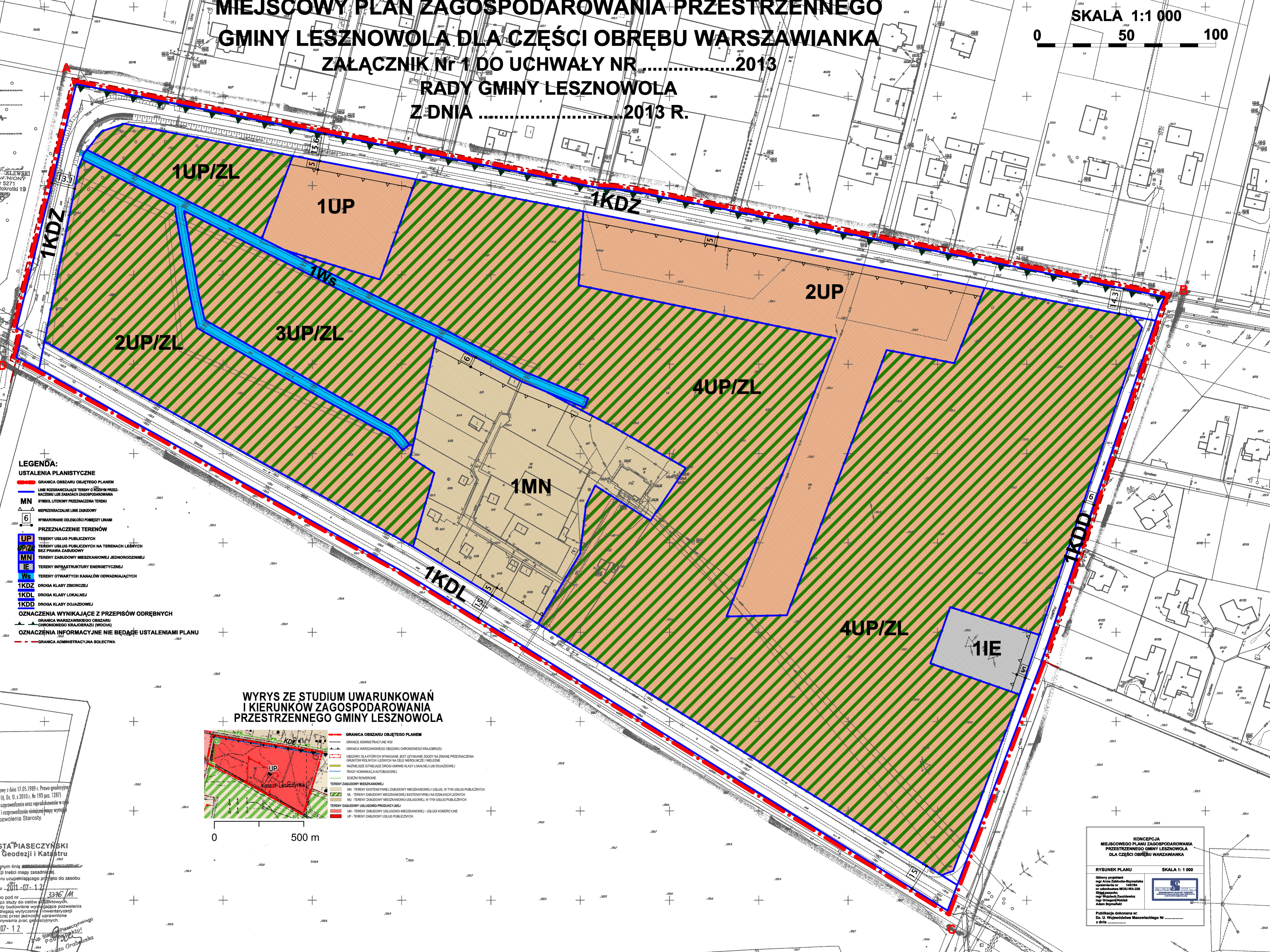
MIEJSCOWY PLAN ZAGOSPODAROWANIA PRZESTRZENNEGO GMINY LESZNOWOLA DLA CZĘŚCI OBRĘBU WARSZAWIANKA

ZAŁĄCZNIK Nr 1 DO UCHWAŁY NR 2013
RADY GMINY LESZNOWOLA
Z DNIA 2013 R.

SKALA 1:1 000

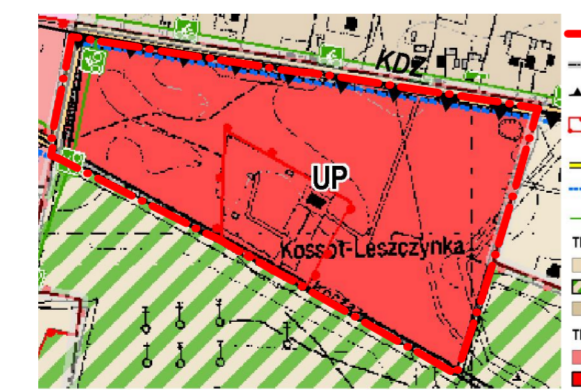


WYRYS
z mapy zasadniczej *qu. Warszawa*
z mapy KEM. Al. *Warszawianka*
Z GEODEZYJNA INWENTARYZACJA
określona
Skala 1: 1000
Ks. rob.
inż. STA... TELEWSKI
GEODEZYJNA FIRMA PRACOWNI
ZESPÓŁUK Nr 5271
Nowa Wiosna, ul. Stokrotki 19




- LEGENDA:**
USTALENIA PLANISTYCZNE
--- GRANICA OBSZARU OBJĘTEGO PLANEM
--- LINE ROZGRANICZAJĄCE TERENY O RÓŻNYM PRZEZNACZENIU LUB ZAMIANY ZAGOSPODAROWANIA
--- SYMBOLE LITEROWE PRZEZNACZENIA TERENU
--- WYKAZUJĄCE LINE ZABUDOWY
--- WYMIAROWANE ODLEGŁOŚCI POMIĘDZY LINAMI
PRZEZNACZENIE TERENÓW
UP - TERENY USŁUG PUBLICZNYCH
UP/ZL - TERENY USŁUG PUBLICZNYCH NA TERENACH LEŚNYCH BEZ PRAWA ZABUDOWY
MN - TERENY ZABUDOWY MIESZKANOWEJ JEDNORODZINEJ
IE - TERENY INFRASTRUKTURY ENERGETYCZNEJ
Ws - TERENY OTWARTYCH KANAŁÓW ODWADNIAJĄCYCH
1KDJ - DROGA KLASY ZBIORCZEJ
1KDL - DROGA KLASY LOKALNEJ
1KDD - DROGA KLASY DOJAZDOWEJ
OZNACZENIA WYNIKAJĄCE Z PRZEPISÓW ODREBYNYCH
--- GRANICA WARSZAWSKIEGO OBSZARU CHRONIONEGO KRAJOBRAZU (WOCNA)
OZNACZENIA INFORMACYJNE NIE BĘDĄCE USTALENIAMI PLANU
--- GRANICA ADMINISTRACYJNA SOŁECTWA

**WYRYS ZE STUDIUM UWARUNKWAŃ
I KIERUNKÓW ZAGOSPODAROWANIA
PRZESTRZENNEGO GMINY LESZNOWOLA**



- GRANICA OBSZARU OBJĘTEGO PLANEM
--- GRANICE ADMINISTRACYJNE WSI
--- GRANICA WARSZAWSKIEGO OBSZARU CHRONIONEGO KRAJOBRAZU
--- OBSZARY DLA KOTORYCH WYMAGANE JEST UŁOŻENIE ZOOJÓW NA ZNANE PRZEZNACZENIA GRANTÓW ROLNYCH I LEŚNYCH NA CELE NIEROLNICZE I NIELEŚNE
--- WŁÓCZKI ISTRZYKOWE OROZU GMINNE KLASY LOKALNEJ LUB DOJAZDOWEJ
--- TRASY KOMBINACJE KATOWISKOJ
--- ŚCIEŻKI ROWEROWE
--- TERENY ZABUDOWY MIESZKANOWEJ
--- MN - TERENY EKSTENSYWNEJ ZABUDOWY MIESZKANOWEJ I USŁUG, W TYM USŁUG PUBLICZNYCH
--- MU - TERENY ZABUDOWY MIESZKANOWEJ EKSTENSYWNEJ NA ODKŁADKACH LEŚNYCH
--- MU - TERENY ZABUDOWY MIESZKANOWEJ USŁUGOWEJ, W TYM USŁUG PUBLICZNYCH
--- TERENY ZABUDOWY USŁUGOWO-PRODUKCYJNEJ
--- UM - TERENY ZABUDOWY USŁUGOWO-MIESZKANOWEJ - USŁUGI KOMERCYJNE
--- UP - TERENY ZABUDOWY USŁUG PUBLICZNYCH



STAROSTA PIASECZYŃSKI
Wydział Geodezji i Katastru
W obszarze oznaczonym linie...
dokonano aktualizacji treści mapy zasadniczej.
Dokumenty z pomiaru uzupełniającego przyjęto do zasobu powiatowego w dniu 2011-07-12.
z zezwolenia na wydanie...
Niniejsza mapa służy do celów...
Projektowane obiekty budowlane wymagające pozwoleń na budowę podlegają wytyczeniu i inwentaryzacji powykonawczej przez jednostki uprawnione do wykonywania prac geodezyjnych.
2011-07-12
Plaszczyzna, dn.
inż. Stanisław...
Polska Organizacja...
ul. ...
Albina Grabowska

**KONCEPCJA
MIEJSCOWEGO PLANU ZAGOSPODAROWANIA
PRZESTRZENNEGO GMINY LESZNOWOLA
DLA CZĘŚCI OBRĘBU WARSZAWIANKA**
RYSUNEK PLANU SKALA 1:1 000
Główny projektant
mgr Anna Zabłocka-Bygulska
uprawnienia nr 148794
na celownictwo i inżynieria
Słuchaj! Projektant
mgr Grażyna Kubiak
Adam Borysiak
Publikacja dokonana w:
Dz. U. Województwa Mazowieckiego Nr ...
z dnia ...

Opracowano systemem GEO-MAP. Skala 1:1000. Wydrukował(a): Marcin Kosanowski dn.: 2011.07.12 godz.: 11:10:03. 04/171
Uwagi!
Punkty zamknięcia granic przedstawione na mapie pochodzą z wykonywanej mapy ewidencyjnej w skali 1:5000.
Przebieg linii punktów może nie spełniać wymagań dlaśrodkowych przewidzianych Rozporządzeniem Ministra Rozwoju Regionalnego i Budownictwa w sprawie ewidencji gruntów i budynków (Dz. U. Nr 58 poz. 454 z 2001 r.)