

**Uchwała Nr 282/XXI/2008
Rady Gminy Lesznów
z dnia 21 listopada 2008r.**

UCHWAŁA Nr 282/XXI/08
Rady Gminy Lesznowola
z dnia 21 listopada 2008r.

w sprawie przystąpienia do sporządzenia zmiany miejscowego planu zagospodarowania przestrzennego gminy Lesznowola dla części obrębu Stara Iwiczna (cz. północna).

Na podstawie art. 18 ust.2 pkt 5 ustawy z dnia 8 marca 1990r. o samorządzie gminnym (Dz. U. z 2001r.Nr.142, poz. 1591 z późn. zm.) i art. 14 ust. 1 i ust.4 ustawy z dnia 27 marca 2003r. o planowaniu i zagospodarowaniu przestrzennym (Dz.U. Nr 80 poz. 717 z późn. zm.) Rada Gminy Lesznowola uchwala, co następuje:

§ 1

Przystępuje się do sporządzenia zmiany miejscowego planu zagospodarowania przestrzennego gminy Lesznowola zatwierdzonego Uchwałą Nr 343/XLII/2006 Rady Gminy Lesznowola z dnia 31 maja 2006r. w sprawie uchwalenia miejscowego planu zagospodarowania przestrzennego części wsi Stara Iwiczna (cz. północna).

§ 2

Projekt planu miejscowego opracowany zostanie w zakresie określonym w art.15 ust.2 ustawy o planowaniu i zagospodarowaniu przestrzennym.

§ 3

Wykonanie uchwały powierza się Wójtowi Gminy.

§ 4

Uchwała wchodzi w życie z dniem podjęcia.

Przewodniczący
Rady Gminy Lesznowola

mgr Hanna Kosik

UZASADNIENIE

Uchwała Rady Gminy Lesznówola w sprawie przystąpienia do sporządzenia zmiany miejscowego planu zagospodarowania przestrzennego gminy Lesznówola dla części obrębu Stara Iwiczna (cz. północna) wynika z potrzeby zmiany zapisów w tekście planu zagospodarowania przestrzennego.


Zmiana polegać będzie na wprowadzeniu w tekście planu:

- a) zapisów definiujących politykę przestrzenną Gminy w zakresie zabudowy,
- b) zapisu dopuszczającego wydzielenie działek budowlanych o powierzchni mniejszej niż określona w przepisach szczegółowych dla poszczególnych terenów wyłącznie w celu powiększenia sąsiedniej nieruchomości, a także w celu lokalizacji obiektów infrastruktury technicznej

Rysunek planu stanowiący załącznik nr 1 do uchwały Nr 343/XLII/2006 Rady Gminy Lesznówola z dnia 31 maja 2006r. w sprawie uchwalenia miejscowego planu zagospodarowania przestrzennego części wsi Stara Iwiczna (cz. północna) pozostanie bez zmian.

Przewodniczący
Rady Gminy Lesznówola

mgr Hanna Kosik



**Uchwała Nr 283/XXI/2008
Rady Gminy Lesznówola
z dnia 21 listopada 2008r.**

UCHWAŁA Nr 283/XXI/08
Rady Gminy Lesznowola
z dnia 21 listopada 2008r.

w sprawie przystąpienia do sporządzenia zmiany miejscowego planu zagospodarowania przestrzennego gminy Lesznowola dla części obrębu Stara Iwiczna (cz. południowa).

Na podstawie art. 18 ust.2 pkt 5 ustawy z dnia 8 marca 1990r. o samorządzie gminnym (Dz. U. z 2001r.Nr.142, poz. 1591 z późn. zm.) i art. 14 ust. 1 i ust.4 ustawy z dnia 27 marca 2003r. o planowaniu i zagospodarowaniu przestrzennym (Dz.U. Nr 80 poz. 717 z późn. zm.) Rada Gminy Lesznowola uchwala, co następuje:

§ 1

Przystępuje się do sporządzenia zmiany miejscowego planu zagospodarowania przestrzennego gminy Lesznowola zatwierdzonego Uchwałą Nr 342/XLII/2006 Rady Gminy Lesznowola z dnia 31 maja 2006r. w sprawie uchwalenia miejscowego planu zagospodarowania przestrzennego części wsi Stara Iwiczna (cz. południowa).

§ 2

Projekt planu miejscowego opracowany zostanie w zakresie określonym w art.15 ust.2 ustawy o planowaniu i zagospodarowaniu przestrzennym.

§ 3

Wykonanie uchwały powierza się Wójtowi Gminy.

§ 4

Uchwała wchodzi w życie z dniem podjęcia.

Przewodniczący
Rady Gminy Lesznowola

mgr Hanna Kosik

UZASADNIENIE

Uchwała Rady Gminy Lesznówola w sprawie przystąpienia do sporządzenia zmiany miejscowego planu zagospodarowania przestrzennego gminy Lesznówola dla części obrębu Stara Iwiczna (cz. południowa) wynika z potrzeby zmiany zapisów w tekście planu zagospodarowania przestrzennego.

Zmiana polegać będzie na wprowadzeniu w tekście planu:

- a) zapisów definiujących politykę przestrzenną Gminy w zakresie zabudowy,
- b) zapisu dopuszczającego wydzielenie działek budowlanych o powierzchni mniejszej niż określona w przepisach szczegółowych dla poszczególnych terenów wyłącznie w celu powiększenia sąsiedniej nieruchomości, a także w celu lokalizacji obiektów infrastruktury technicznej.

Rysunek planu stanowiący załącznik nr 1 do uchwały Nr 342/XLII/2006 Rady Gminy Lesznówola z dnia 31 maja 2006r. w sprawie uchwalenia miejscowego planu zagospodarowania przestrzennego części wsi Stara Iwiczna (cz. południowa) pozostanie bez zmian.

Przewodniczący
Rady Gminy Lesznówola

mgr Hanna Kosik

**Uchwała Nr 280/XXI/2008
Rady Gminy Lesznów
z dnia 21 listopada 2008r.**

UCHWAŁA Nr 280/XXI/08
Rady Gminy Lesznowola
z dnia 21 listopada 2008r.

w sprawie przystąpienia do sporządzenia zmiany miejscowego planu zagospodarowania przestrzennego gminy Lesznowola dla części wsi Nowa Wola i Zgorzała - etap II.

Na podstawie art. 18 ust.2 pkt 5 ustawy z dnia 8 marca 1990r. o samorządzie gminnym (Dz. U. z 2001r.Nr.142, poz. 1591 z późn. zm.) i art. 14 ust. 1 i ust.4 ustawy z dnia 27 marca 2003r. o planowaniu i zagospodarowaniu przestrzennym (Dz.U. Nr 80 poz. 717 z późn. zm.) Rada Gminy Lesznowola uchwala, co następuje:

§ 1

Przystępuje się do sporządzenia zmiany miejscowego planu zagospodarowania przestrzennego gminy Lesznowola zatwierdzonego Uchwałą Nr 743/LIX/2002 Rady Gminy Lesznowola z dnia 28 czerwca 2002r. w sprawie zmiany miejscowego planu zagospodarowania przestrzennego gminy Lesznowola dla części wsi Nowa Wola i Zgorzała - etap II.

§ 2

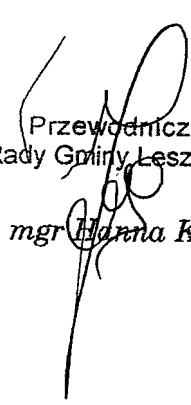
Projekt planu miejscowego opracowany zostanie w zakresie określonym w art.15 ust.2 ustawy o planowaniu i zagospodarowaniu przestrzennym.

§ 3

Wykonanie uchwały powierza się Wójtowi Gminy.

§ 4

Uchwała wchodzi w życie z dniem podjęcia.


Przewodniczący
Rady Gminy Lesznowola

mgr Hanna Kosik

UZASADNIENIE

Uchwała Rady Gminy Lesznowola w sprawie przystąpienia do sporządzenia zmiany miejscowego planu zagospodarowania przestrzennego gminy Lesznowola dla części wsi Nowa Wola i Zgorzała - etap II wynika z potrzeby zmiany zapisów w tekście planu zagospodarowania przestrzennego.

Zmiana polegać będzie na wprowadzeniu w tekście planu:

- a) zapisów definiujących politykę przestrzenną Gminy w zakresie zabudowy,
- b) zapisu dopuszczającego wydzielenie działek budowlanych o powierzchni mniejszej niż określona w przepisach szczegółowych dla poszczególnych terenów wyłącznie w celu powiększenia sąsiedniej nieruchomości, a także w celu lokalizacji obiektów infrastruktury technicznej.

Rysunek planu stanowiący załącznik nr 1 do uchwały Nr 743/LIX/2002 Rady Gminy Lesznowola z dnia 28 czerwca 2002r. w sprawie zmiany miejscowego planu zagospodarowania przestrzennego gminy Lesznowola dla części wsi Nowa Wola i Zgorzała - etap II pozostanie bez zmian.

Przewodniczący
Rady Gminy Lesznowola
mgr Hanna Kosik

Załącznik nr 5.IIb

**Uchwała Nr 279/XXI/2008
Rady Gminy Lesznówola
z dnia 21 listopada 2008r.**

UCHWAŁA Nr 279/XXI/08
Rady Gminy Lesznowola
z dnia 21 listopada 2008r.

w sprawie przystąpienia do sporządzenia zmiany miejscowego planu zagospodarowania przestrzennego gminy Lesznowola dla części wsi Nowa Wola i Zgorzała - etap IV.

Na podstawie art. 18 ust.2 pkt 5 ustawy z dnia 8 marca 1990r. o samorządzie gminnym (Dz. U. z 2001r.Nr.142, poz. 1591 z późn. zm.) i art. 14 ust. 1 i ust.4 ustawy z dnia 27 marca 2003r. o planowaniu i zagospodarowaniu przestrzennym (Dz.U. Nr 80 poz. 717 z późn. zm.) Rada Gminy Lesznowola uchwala, co następuje:

§ 1

Przystępuje się do sporządzenia zmiany miejscowego planu zagospodarowania przestrzennego gminy Lesznowola zatwierdzonego Uchwałą Nr 779/LXIII/2002 Rady Gminy Lesznowola z dnia z dnia 4 października 2002 r. w sprawie zmiany miejscowego planu zagospodarowania przestrzennego gminy Lesznowola dla części wsi Nowa Wola i Zgorzała - etap IV.

§ 2

Projekt planu miejscowego opracowany zostanie w zakresie określonym w art.15 ust.2 ustawy o planowaniu i zagospodarowaniu przestrzennym.

§ 3

Wykonanie uchwały powierza się Wójtowi Gminy.

§ 4

Uchwała wchodzi w życie z dniem podjęcia.

Przewodniczący
Rady Gminy Lesznowola

mgr Hanna Kosik

UZASADNIENIE

Uchwała Rady Gminy Lesznówola w sprawie przystąpienia do sporządzenia zmiany miejscowego planu zagospodarowania przestrzennego gminy Lesznówola dla części wsi Nowa Wola i Zgorzała - etap IV wynika z potrzeby zmiany zapisów w tekście planu zagospodarowania przestrzennego.

Zmiana polegać będzie na wprowadzeniu w tekście planu:

- a) zapisów definiujących politykę przestrzenną Gminy w zakresie zabudowy,
- b) zapisu dopuszczającego wydzielenie działek budowlanych o powierzchni mniejszej niż określona w przepisach szczegółowych dla poszczególnych terenów wyłącznie w celu powiększenia sąsiedniej nieruchomości, a także w celu lokalizacji obiektów infrastruktury technicznej.

Rysunek planu stanowiący załącznik nr 1 do uchwały Nr 779/LXIII/2002 Rady Gminy Lesznówola z dnia 4 października 2002 r. w sprawie zmiany miejscowego planu zagospodarowania przestrzennego gminy Lesznówola dla części wsi Nowa Wola i Zgorzała - etap IV pozostanie bez zmian.

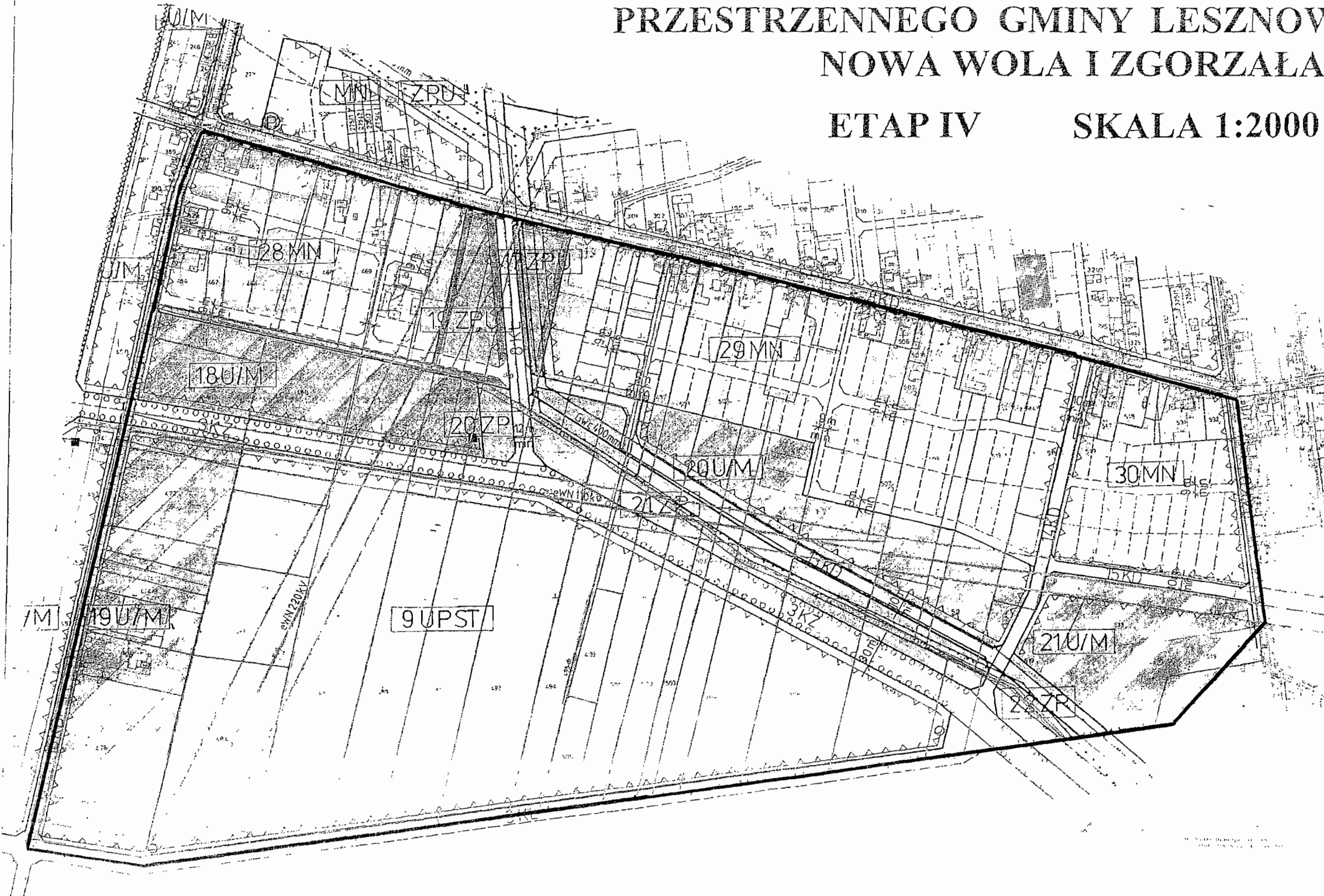
Przewodniczący
Rady Gminy Lesznówola

mgr Hanna Kosik

Przewodniczący
 Rady Gminy Lesznowola
 mgr Hanna Kosik

ZMIANA DO MIEJSCOWEGO PLANU ZAGOSPODAROWANIA PRZESTRZENNEGO GMINY LESZNOWOLA DLA WSI NOWA WOLA I ZGORZAŁA

ETAP IV SKALA 1:2000



LEGENDA:

USTALENIA PLANU:

1. USTALENIA LINIOWE:

- GRANICE PLANU
- LINIE ROZGRANICZAJĄCE TERENY O RÓŻNYM PRZEZNACZENIU I SPOSOBIE ZAGOSPODAROWANIA
- NIEPRZEKRACZALNE LINIE ZABUDOWY
- GRANICE STREFY BEZPIECZEŃSTWA (5m od górnicy)
- GRANICE STREFY UCIAŹLIWOŚCI (19m i 28m od linii elektroenergetycznych odpowiednio 110kV i 220kV)

2. PRZEZNACZENIE TERENÓW:

- U/M - TERENY USŁUGOWO - MIESZKANIOWE (z przewagą usług)
- MN - TERENY MIESZKANIOWE
- UPST - TERENY DZIAŁALNOŚCI GOSPODARCZEJ (usługi, produkcja, składy, urządzenia techniczne)
- ZP.U - TERENY USŁUG W ZIELENI (świata, kultura, sport, rekreacja, itp.)
- ZP - TERENY ZIELENI PUBLICZNEJ (parki, zieleń, skwery zielone)

3. KLASYFIKACJA DRÓG, KOMUNIKACJA:

- KZ - ULICE ZBIORCZE
- KL - ULICE LOKALNE
- KD - ULICE DOJAZDOWE
- KP - CIĄGI PIKESZ
- *** - GŁÓWNE CIĄGI PIKESZ - BOWEROWE

4. INFRASTRUKTURA INŻYNIERSKA:

- ELEKTROENERGICZNE LINIE WYSOKIEGO NAPIĘCIA 110kV i 220kV
- GAZOCIĄG WYSOKIEGO CIŚNIENIA 400 mm
- STACJE TRANSFORMATOROWE 150/4kV

5. PNIEŚWIETLENIA:

- NAKAZ OBSADZENIA OŚWIETLENIA ZIELI I WYNIKÓW
- REJON DOMINANTY ARCHITEKTONICZNO - KRAJOWEJ

POSTULATY PLANU INFORMACJI:

- OBIEKTY
- ...

GRANICE OBSZARU OBJĘTEGO PLANEM

**Uchwała Nr 281/XXI/2008
Rady Gminy Lesznów
z dnia 21 listopada 2008r.**

UCHWAŁA Nr 281/XXI/08
Rady Gminy Lesznowola
z dnia 21 listopada 2008r.

w sprawie przystąpienia do sporządzenia zmiany miejscowego planu zagospodarowania przestrzennego dla wsi Lesznowola, Kolonia Lesznowola, Janczewice, Podolszyn, oraz terenu P.A.N. Jastrzębiec, P.A.N. Kosów w gminie Lesznowola.

Na podstawie art. 18 ust.2 pkt 5 ustawy z dnia 8 marca 1990r. o samorządzie gminnym (Dz. U. z 2001r.Nr.142, poz. 1591 z późn. zm.) i art. 14 ust. 1 i ust.4 ustawy z dnia 27 marca 2003r. o planowaniu i zagospodarowaniu przestrzennym (Dz.U. Nr 80 poz. 717 z późn. zm.) Rada Gminy Lesznowola uchwala, co następuje:

§ 1

Przystępuje się do sporządzenia zmiany miejscowego planu zagospodarowania przestrzennego gminy Lesznowola zatwierdzonego Uchwałą Nr 650/XLVII/2001 Rady Gminy Lesznowola z dnia 21 września 2001r. w sprawie zmian w miejscowym planie zagospodarowania przestrzennego wsi Lesznowola, Kolonia Lesznowola, Janczewice, Podolszyn, oraz terenu P.A.N. Jastrzębiec, P.A.N. Kosów w gminie Lesznowola.

§ 2

Projekt planu miejscowego opracowany zostanie w zakresie określonym w art.15 ust.2 ustawy o planowaniu i zagospodarowaniu przestrzennym.

§ 3

Wykonanie uchwały powierza się Wójtowi Gminy.

§ 4

Uchwała wchodzi w życie z dniem podjęcia.

Przewodniczący
Rady Gminy Lesznowola

mgr Hanna Kosik

UZASADNIENIE

Uchwała Rady Gminy Lesznowola w sprawie przystąpienia do sporządzenia zmiany miejscowego planu zagospodarowania przestrzennego wsi Lesznowola, Kolonia Lesznowola, Janczewice, Podolszyn, oraz terenu P.A.N. Jastrzębiec, P.A.N. Kosów w gminie Lesznowola wynika z potrzeby zmiany zapisów w tekście planu zagospodarowania przestrzennego.

Zmiana polegać będzie na wprowadzeniu w tekście planu:

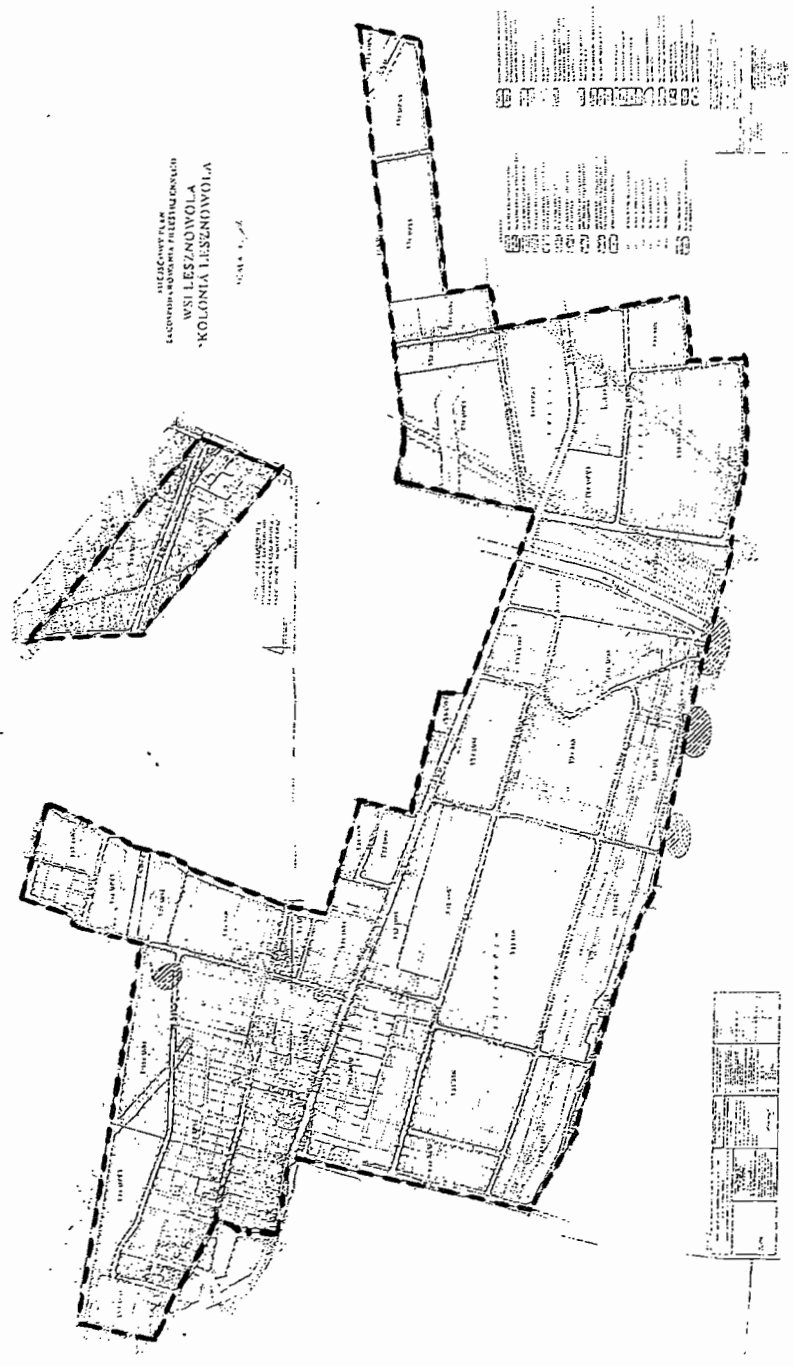
- a) zapisów definiujących politykę przestrzenną Gminy w zakresie zabudowy,
- b) zapisu dopuszczającego wydzielenie działek budowlanych o powierzchni mniejszej niż określona w przepisach szczegółowych dla poszczególnych terenów wyłącznie w celu powiększenia sąsiedniej nieruchomości, a także w celu lokalizacji obiektów infrastruktury technicznej

Rysunki planu stanowiące załączniki do uchwały Nr 650/XLVII/2001 Rady Gminy Lesznowola z dnia 21 września 2001r. w sprawie zmian w miejscowym planie zagospodarowania przestrzennego wsi Lesznowola, Kolonia Lesznowola, Janczewice, Podolszyn, oraz terenu P.A.N. Jastrzębiec, P.A.N. Kosów w gminie Lesznowola pozostaną bez zmian.

Przewodniczący
Rady Gminy Lesznowola

mgr Hanna Kosik

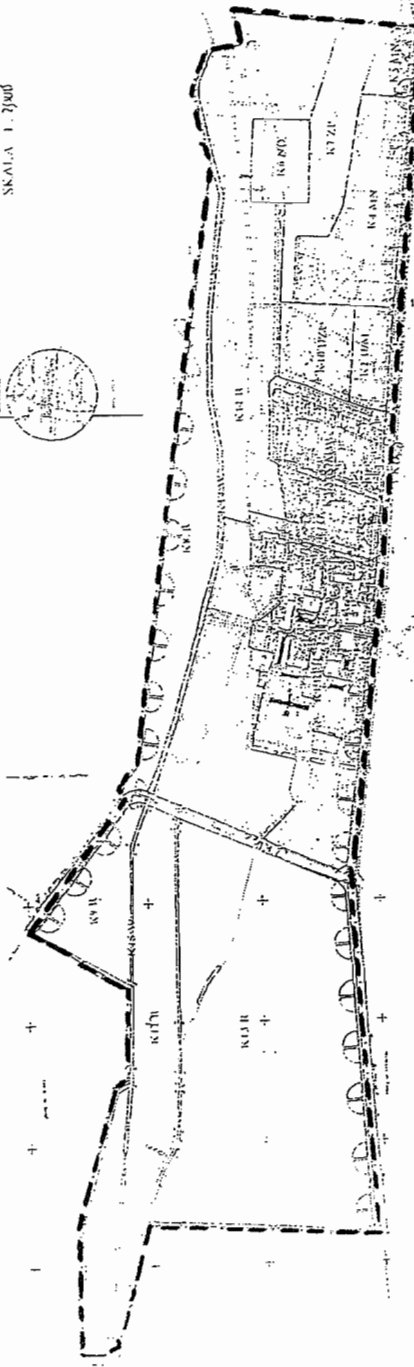
ZALĄCZNIK DO UCHWAŁY NR 281/XXI/08 RADY GMINY LESZNOWOLA Z DNIA 21 LISTOPADA 2008r.
(ZALĄCZNIK DO UCHWAŁY NR 650/XLVII/2001 RADY GMINY LESZNOWOLA Z DNIA 21 WRZEŚNIA 2001r.)



--- GRANICE OBSZARU OBJĘTEGO PLANEM

ZAŁĄCZNIK DO UCHWAŁY NR 281/XXI/08 RADY GMINY LESZNOWOLA Z DNIA 21 LISTOPADA 2008r.
 (ZAŁĄCZNIK DO UCHWAŁY NR 650/XLVII/2001 RADY GMINY LESZNOWOLA Z DNIA 21 WRZEŚNIA 2001r.)

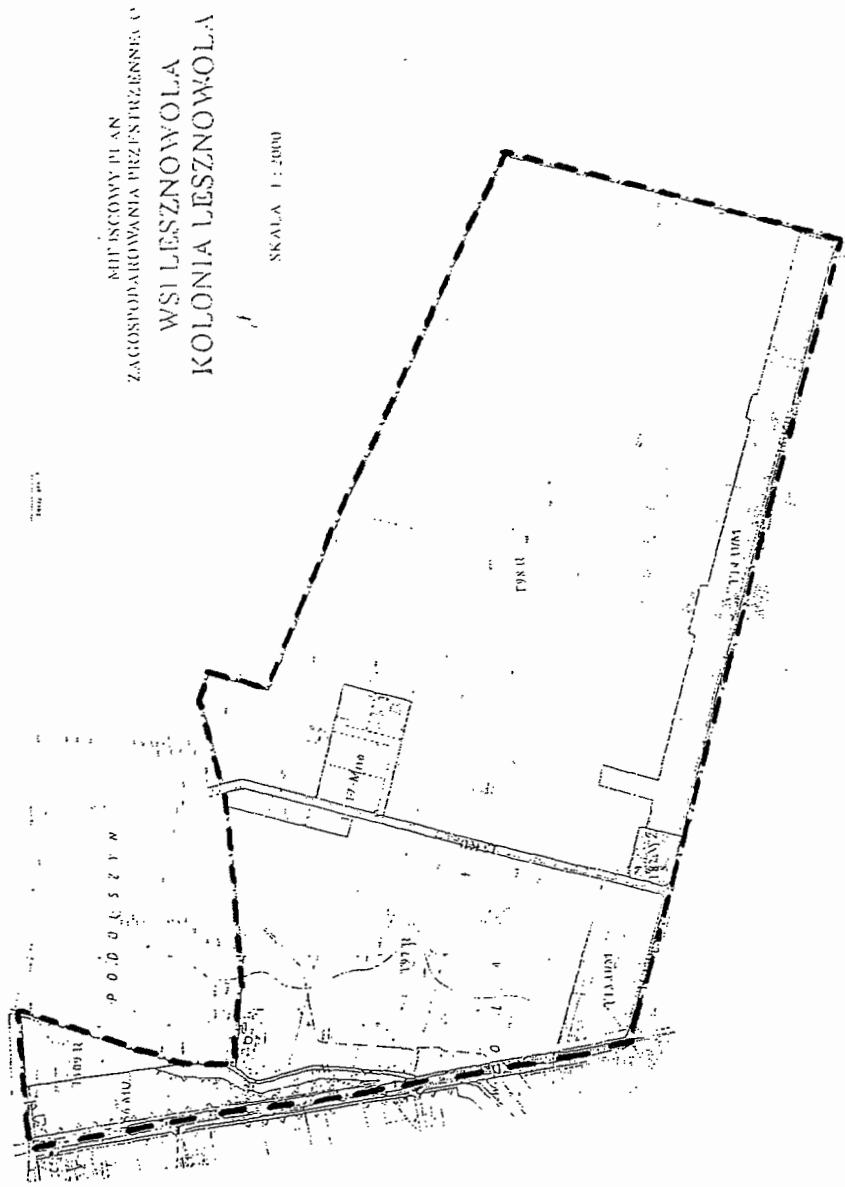
MIEJSCOWY PLAN
 ZACOSPODAROWANIA PRZESTRZENNEGO
 P.A.N. JASTRZĘBIEC
 SKALA 1:2500



<p>LEGENDA</p> <p>1. Linia granicy obszaru objętego planem</p> <p>2. Linia granicy działki</p> <p>3. Linia granicy nieruchomości</p> <p>4. Linia granicy ulicy</p> <p>5. Linia granicy drogi</p> <p>6. Linia granicy terenu</p> <p>7. Linia granicy wód</p> <p>8. Linia granicy lasu</p> <p>9. Linia granicy pola</p> <p>10. Linia granicy łąki</p> <p>11. Linia granicy ogrodu</p> <p>12. Linia granicy ogrodu</p> <p>13. Linia granicy ogrodu</p> <p>14. Linia granicy ogrodu</p> <p>15. Linia granicy ogrodu</p> <p>16. Linia granicy ogrodu</p> <p>17. Linia granicy ogrodu</p> <p>18. Linia granicy ogrodu</p> <p>19. Linia granicy ogrodu</p> <p>20. Linia granicy ogrodu</p>	
<p>OPIS</p> <p>1. Nazwa obiektu: P.A.N. Jastrzębiec</p> <p>2. Adres: ul. Jastrzębia 1, 25-000 Jastrzębiec</p> <p>3. Powierzchnia: 12 345 m²</p> <p>4. Data sporządzenia: 2008 r.</p> <p>5. Skala: 1:2500</p> <p>6. Autor: [nazwa biura]</p> <p>7. Data: 2008-11-21</p>	

--- GRANICE OBSZARU OBJĘTEGO PLANEM

ZAŁĄCZNIK DO UCHWAŁY NR 281/XXI/08 RADY GMINY LESZNOWOLA Z DNIA 21 LISTOPADA 2008r.
(ZAŁĄCZNIK DO UCHWAŁY NR 650/XL-VII/2001 RADY GMINY LESZNOWOLA Z DNIA 21 WRZEŚNIA 2001r.)



--- GRANICE OBSZARU OBJĘTEGO PLANEM

**Uchwała Nr 339/XXIV/2009
Rady Gminy Lesznów
z dnia 29 stycznia 2009r.**

UCHWAŁA Nr 339/XXIV/2009
Rady Gminy Lesznówola
z dnia 29 stycznia 2009r.

w sprawie przystąpienia do sporządzenia zmiany miejscowego planu zagospodarowania przestrzennego gminy Lesznówola dla części wsi Lesznówola.

Na podstawie art. 18 ust.2 pkt 5 ustawy z dnia 8 marca 1990r. o samorządzie gminnym (Dz. U. z 2001r.Nr.142, poz. 1591 z późn. zm.) i art. 14 ust. 1 i ust.4 ustawy z dnia 27 marca 2003r. o planowaniu i zagospodarowaniu przestrzennym (Dz.U. Nr 80 poz. 717 z późn. zm.) Rada Gminy Lesznówola uchwala, co następuje:

§ 1

Przystępuje się do sporządzenia zmiany miejscowego planu zagospodarowania przestrzennego gminy Lesznówola zatwierdzonego Uchwałą Nr 786/LXIII/2002 Rady Gminy Lesznówola z dnia 4 października 2002 r. w sprawie zmian w miejscowym planie zagospodarowania przestrzennego gminy Lesznówola dla części wsi Lesznówola i Janczewice. w granicach określonych na załączniku graficznym literami: **A₁,A₂,A₃,A₄, A₅,A₆, A₇,A₈,A₉ A₁ oraz B₁,B₂,B₃,B₄,B₅,B₆,B₇,B₁.**

§ 2


1. Przedmiotem planu sporządzonego w skali 1: 1000 jest przeznaczenie terenów pod zabudowę mieszkaniową, usługową, drogi publiczne i infrastrukturę techniczną.
2. Projekt planu miejscowego opracowany zostanie w zakresie określonym w art. 15 ust. 2 ustawy o planowaniu i zagospodarowaniu przestrzennym.

§ 3

Wykonanie uchwały powierza się Wójtowi Gminy.

§ 4

Uchwała wchodzi w życie z dniem podjęcia.


WICEPRZEWODNICZĄCY
RADY GMINY

Marianna Kuszard Dusza

UZASADNIENIE

Uchwała Rady Gminy Lesznowola w sprawie przystąpienia do sporządzenia zmiany miejscowego planu zagospodarowania przestrzennego gminy Lesznowola dla części wsi Lesznowola wynika z potrzeby doprowadzenia do zgodności obowiązującego miejscowego planu zagospodarowania przestrzennego z ustawą o planowaniu i zagospodarowaniu przestrzennym z dnia 27 marca 2003 r. (Dz. U. z 2003r. Nr 80, poz. 717 z późn. zm.) oraz przepisami szczególnymi.

WICEPRZEWODNICZĄCY
RADY GMINY


Marcin Bogusław Dusza



SKALA 1 : 2000

WICEPRZEWODNICZACY
RADY GMINY
Maryla Ryszard Dusza
Maryla Ryszard Dusza

**Uchwała Nr 326/XXII/2008
Rady Gminy Lesznówola
z dnia 18 grudnia 2008r.**

UCHWAŁA Nr 326/XXII/08
Rady Gminy Lesznówola
z dnia 18 grudnia 2008r.

w sprawie przystąpienia do sporządzenia zmiany miejscowego planu zagospodarowania przestrzennego gminy Lesznówola dla części wsi Władysławów i Wilcza Góra.

Na podstawie art. 18 ust.2 pkt 5 ustawy z dnia 8 marca 1990r. o samorządzie gminnym (Dz. U. z 2001r.Nr.142, poz. 1591 z późn. zm.) i art. 14 ust. 1 i ust.4 ustawy z dnia 27 marca 2003r. o planowaniu i zagospodarowaniu przestrzennym (Dz.U. Nr 80 poz. 717 z późn. zm.) Rada Gminy Lesznówola uchwala, co następuje:

§ 1

Przystępuje się do sporządzenia zmiany miejscowego planu zagospodarowania przestrzennego gminy Lesznówola zatwierdzonego Uchwałą Nr 787/LXIII/2002 Rady Gminy Lesznówola z dnia z dnia 4 października 2002 r. w sprawie zmian w miejscowym planie zagospodarowania przestrzennego części wsi Władysławów i Wilcza Góra w gminie Lesznówola w granicach określonych na załączniku graficznym literami A,B,C,D,E,F,G,H,I,J,K,L,M,A.

§ 2

1. Przedmiotem planu sporządzonego w skali 1: 1000 jest przeznaczenie terenów pod zabudowę mieszkaniową, usługową, drogi publiczne i infrastrukturę techniczną.
2. Projekt planu miejscowego opracowany zostanie w zakresie określonym w art. 15 ust. 2 ustawy o planowaniu i zagospodarowaniu przestrzennym.

§ 3


Wykonanie uchwały powierza się Wójtowi Gminy.

§ 4

Uchwała wchodzi w życie z dniem podjęcia.

Przewodniczący
Rady Gminy Lesznówola

mgr Hanna Kosik



UZASADNIENIE

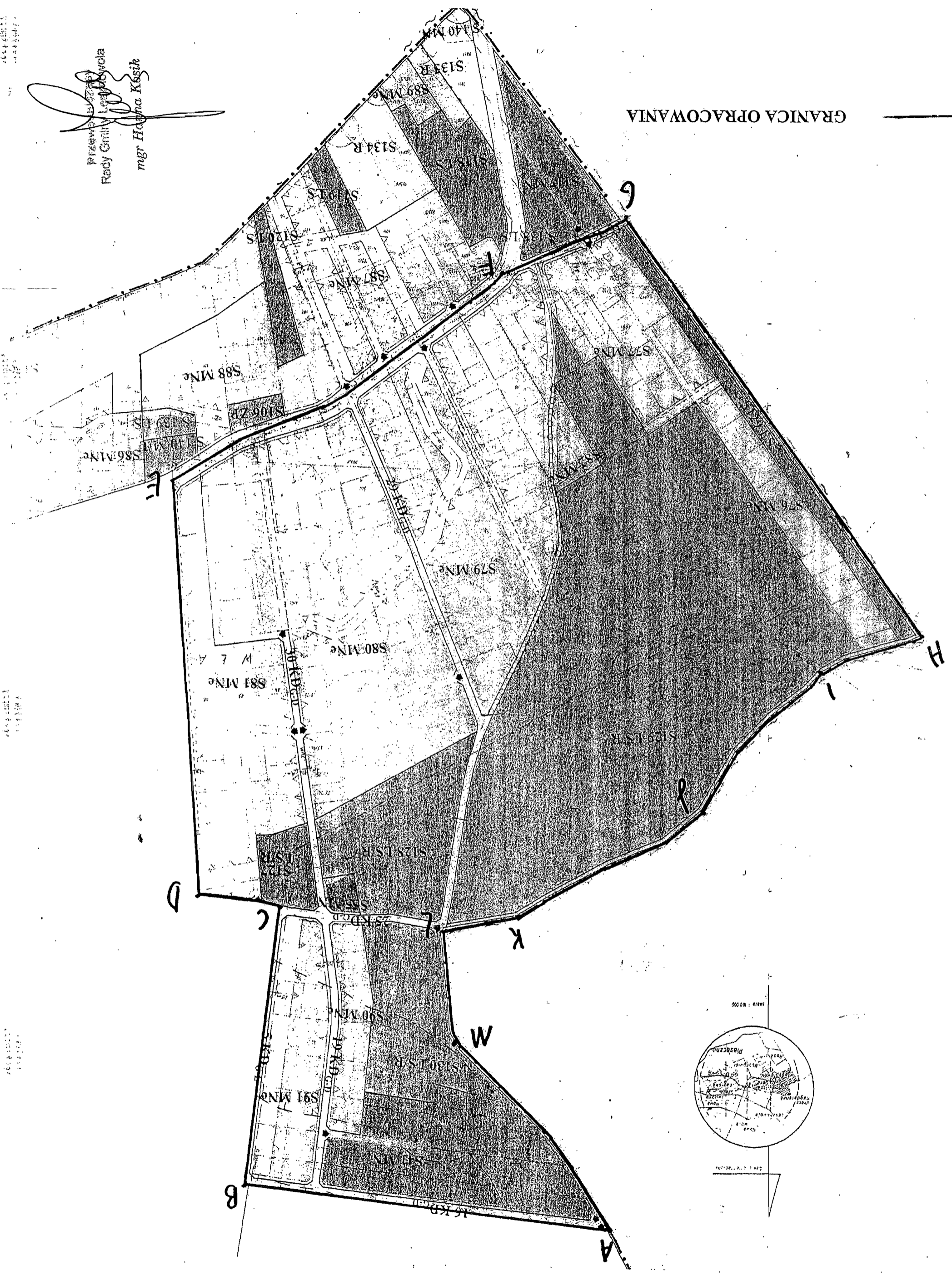
Uchwała Rady Gminy Lesznówola w sprawie przystąpienia do sporządzenia zmiany miejscowego planu zagospodarowania przestrzennego gminy Lesznówola dla części wsi Władysławów i Wilcza Góra jest wynikiem złożonych wniosków o zmianę przeznaczenia w planie zagospodarowania przestrzennego, co jest zgodne z art. 14 ust.1 ustawy o planowaniu i zagospodarowaniu przestrzennym z dnia 27 marca 2003 r. (Dz. U. z 2003r. Nr 80, poz. 717 z późn. zm.).

Uchwała określa zmianę terenów zabudowy mieszkaniowej na tereny zabudowy usługowej i mieszkaniowej oraz drogi publiczne i infrastrukturę techniczną.

Przewodniczący
Rady Gminy Lesznówola

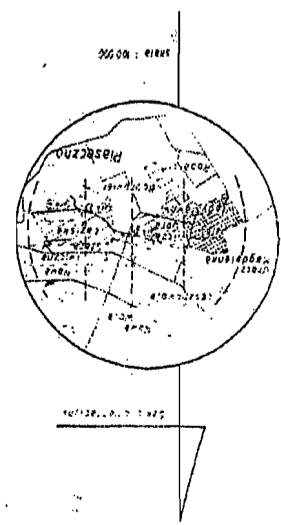
mgr Hanna Kosik





GRANICA OPRACOWANIA

Przewodniczący
Rady Gminy Lesznówola
mgr Hanna Kossik



**Uchwała Nr 340/XXIV/2009
Rady Gminy Lesznów
z dnia 29 stycznia 2009r.**

UCHWAŁA Nr 340/XXIV/2009
Rady Gminy Lesznówola
z dnia 29 stycznia 2009r.

w sprawie przystąpienia do sporządzenia zmiany miejscowego planu zagospodarowania przestrzennego gminy Lesznówola dla części obrębu Magdalenka.

Na podstawie art. 18 ust.2 pkt 5 ustawy z dnia 8 marca 1990r. o samorządzie gminnym (Dz. U. z 2001r.Nr.142, poz. 1591 z późn. zm.) i art. 14 ust. 1 i ust.4 ustawy z dnia 27 marca 2003r. o planowaniu i zagospodarowaniu przestrzennym (Dz.U. Nr 80 poz. 717 z późn. zm.) Rada Gminy Lesznówola uchwala, co następuje:

§ 1

Przystępuje się do sporządzenia zmiany miejscowego planu zagospodarowania przestrzennego gminy Lesznówola zatwierdzonego Uchwałą Nr 781/LXIII/2002 Rady Gminy Lesznówola z dnia 4 października 2002 r. w sprawie zmian w miejscowym planie zagospodarowania przestrzennego w gminie Lesznówola dla części wsi Magdalenka.

§ 2

1. Przedmiotem planu sporządzonego w skali 1: 1000 jest przeznaczenie terenów pod zabudowę mieszkaniową, usługową, drogi publiczne i infrastrukturę techniczną.
2. Projekt planu miejscowego opracowany zostanie w zakresie określonym w art. 15 ust. 2 ustawy o planowaniu i zagospodarowaniu przestrzennym.


§ 3

Wykonanie uchwały powierza się Wójtowi Gminy.

§ 4


Uchwała wchodzi w życie z dniem podjęcia.

**WICEPRZEWODNICZĄCY
RADY GMINY**


Marian Ryszard Dusza

UZASADNIENIE

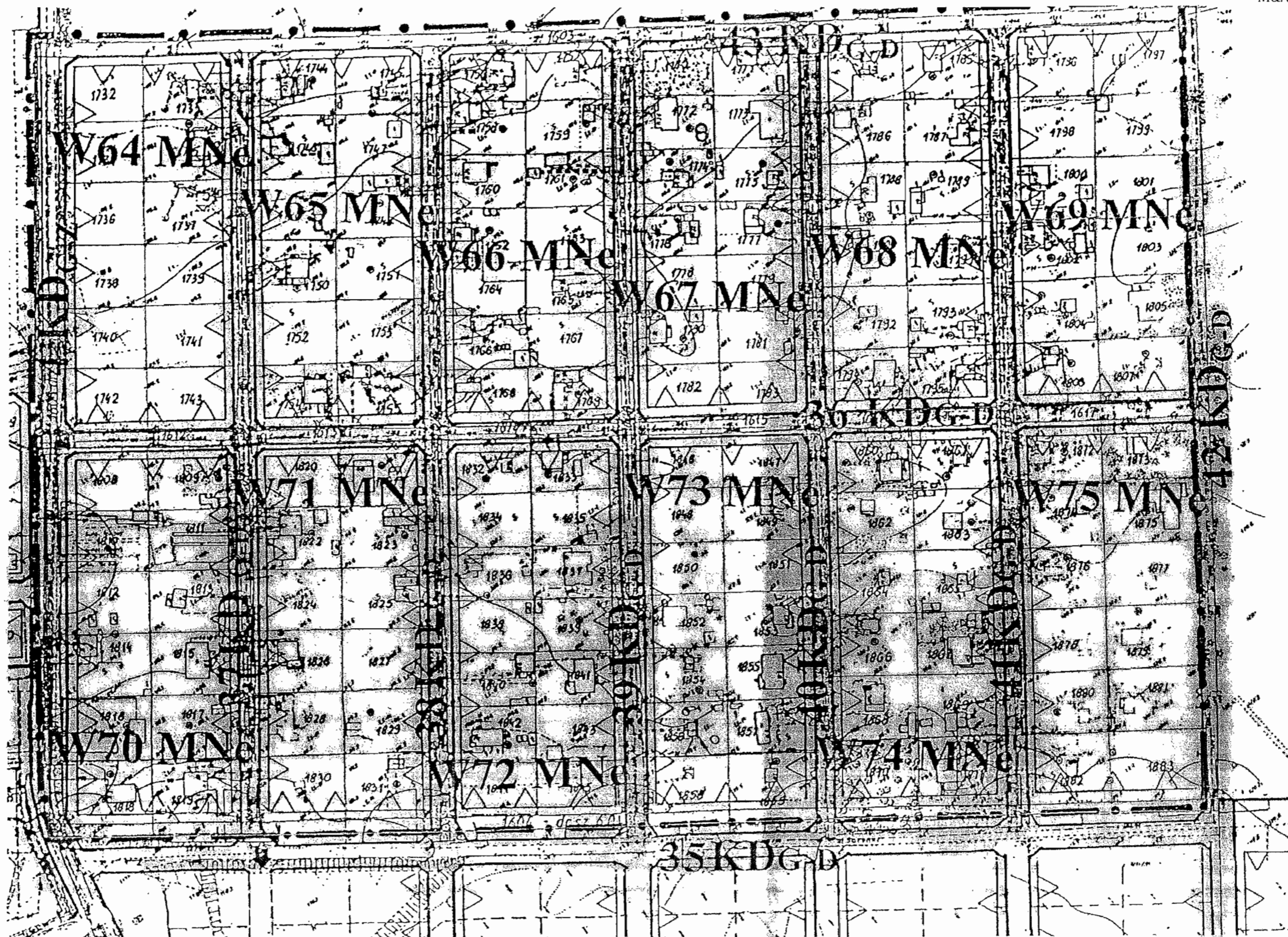
Uchwała Rady Gminy Lesznowola w sprawie przystąpienia do sporządzenia zmiany miejscowego planu zagospodarowania przestrzennego gminy Lesznowola dla części obrębu Magdalenka wynika z potrzeby doprowadzenia do zgodności obowiązującego miejscowego planu zagospodarowania przestrzennego z ustawą o planowaniu i zagospodarowaniu przestrzennym z dnia 27 marca 2003 r. (Dz. U. z 2003r. Nr 80, poz. 717 z późn. zm.) oraz przepisami szczególnymi.

WICEPRZEWODNICZĄCY
RADY GMINY

Marta Wyszczard-Dusza

ZAŁĄCZNIK DO UCHWAŁY NR 340/XXIV/2009
RADY GMINY LESZNOWOLA
Z DNIA 29.01.2009r.


WIEŚNIEWODNICZACY
RADY GMINY

Marek Ryszard Dusza



ZAŁĄCZNIK DO UCHWAŁY NR 340/XXIV/2009
RADY GMINY LESZNOWOLA
Z DNIA 29.01.2009r.

MIEJSCOWY PLAN
ZAGOSPODAROWANIA PRZESTRZENNEGO
CZEŚĆ WSI MAGDALENKA
SKALA 1 : 2000



Opis elementów planu	
1	Parcela
2	Linia graniczna
3	Linia drogi
4	Linia rzeki
5	Linia kolejowa
6	Linia energetyczna
7	Linia wodociągowa
8	Linia gazowa
9	Linia telekomunikacyjna
10	Linia inżynierska
11	Linia granic administracyjnych
12	Linia granic państwowych
13	Linia granic wojewódzkich
14	Linia granic powiatowych
15	Linia granic gminnych
16	Linia granic miejscowości
17	Linia granic ulic
18	Linia granic domów
19	Linia granic działek
20	Linia granic nieruchomości

- 1. Linia graniczna
- 2. Linia drogi
- 3. Linia rzeki
- 4. Linia kolejowa
- 5. Linia energetyczna
- 6. Linia wodociągowa
- 7. Linia gazowa
- 8. Linia telekomunikacyjna
- 9. Linia inżynierska
- 10. Linia granic administracyjnych
- 11. Linia granic państwowych
- 12. Linia granic wojewódzkich
- 13. Linia granic powiatowych
- 14. Linia granic gminnych
- 15. Linia granic miejscowości
- 16. Linia granic ulic
- 17. Linia granic domów
- 18. Linia granic działek
- 19. Linia granic nieruchomości

Opis elementów planu	
1	Parcela
2	Linia graniczna
3	Linia drogi
4	Linia rzeki
5	Linia kolejowa
6	Linia energetyczna
7	Linia wodociągowa
8	Linia gazowa
9	Linia telekomunikacyjna
10	Linia inżynierska
11	Linia granic administracyjnych
12	Linia granic państwowych
13	Linia granic wojewódzkich
14	Linia granic powiatowych
15	Linia granic gminnych
16	Linia granic miejscowości
17	Linia granic ulic
18	Linia granic domów
19	Linia granic działek
20	Linia granic nieruchomości

WICEPRZEWODNICZĄCY
RADY GMINY
Marek Wyszard Dusza

**Uchwała Nr 28/V/2007
Rady Gminy Lesznów
z dnia 27 lutego 2007r.**

UCHWAŁA Nr 28/V/2007
Rady Gminy Lesznowola
z dnia 27 lutego 2007 r.

w sprawie przystąpienia do sporządzenia miejscowego planu zagospodarowania przestrzennego gminy Lesznowola dla części obrębu Łoziska.

Na podstawie art. 18 ust.2 pkt 5 ustawy z dnia 8 marca 1990r. o samorządzie gminnym (Dz. U. z 2001r.Nr.142, poz. 1591 z późn. zm.) i art. 14 ust. 1 i ust.4 ustawy z dnia 27 marca 2003r. o planowaniu i zagospodarowaniu przestrzennym (Dz.U. Nr 80 poz. 717 z późn. zm.) Rada Gminy Lesznowola uchwala, co następuje:

§ 1

Przystępuje się do sporządzenia miejscowego planu zagospodarowania przestrzennego gminy Lesznowola dla części obrębu Łoziska

§ 2

1. Przedmiotem planu sporządzonego w skali 1: 1000 jest przeznaczenie terenów pod zabudowę mieszkaniową, usługową, dróg publicznych i infrastruktury technicznej.
2. Projekt planu miejscowego opracowany zostanie w zakresie określonym w art. 15 ust. 2 ustawy o planowaniu i zagospodarowaniu przestrzennym.

§ 3

Traci moc uchwała Nr 394/XLVI/06 Rady Gminy Lesznowola z dnia 27 września 2006 r. w sprawie przystąpienia do sporządzenia zmiany miejscowego planu zagospodarowania przestrzennego gminy Lesznowola dla części obrębu Łoziska.


§ 4

Wykonanie uchwały powierza się Wójtowi Gminy.

§ 5

Uchwała wchodzi w życie z dniem podjęcia.

WICEPRZEWODNICZĄCY
RADY GMINY

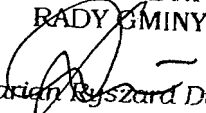

Marian Ryszard Dusza

UZASADNIENIE

Uchwała w sprawie przystąpienia do sporządzenia miejscowego planu zagospodarowania przestrzennego gminy Lesznowola dla części obrębu Łoziska i utraty mocy uchwały Rady Gminy Lesznowola Nr 394/XLVI/06 z dnia 27 września 2006 r. wynika z faktu, iż na przedmiotowym terenie brak jest planu zagospodarowania przestrzennego – plan miejscowy zatwierdzony uchwałą Rady Gminy Lesznowola nr 20/94 z dnia 20 października 1994 r. przestał obowiązywać z dniem 31.12.2003 r.

Wobec powyższego na przedmiotowym terenie nie ma możliwości sporządzenia zmiany planu miejscowego a jedynie opracowanie nowego planu.

WICEPRZEWODNICZĄCY
RADY GMINY


Mariusz Ryszard Dusza

**Uchwała Nr 341/XXIV/2009
Rady Gminy Lesznów
z dnia 29 stycznia 2009r.**

UCHWAŁA Nr 341/XXIV/2009

Rady Gminy Lesznówola

z dnia 29 stycznia 2009r.

w sprawie przystąpienia do sporządzenia zmiany miejscowego planu zagospodarowania przestrzennego gminy Lesznówola dla części obrębu Łoziska.

Na podstawie art. 18 ust.2 pkt 5 ustawy z dnia 8 marca 1990r. o samorządzie gminnym (Dz. U. z 2001r.Nr.142, poz. 1591 z późn. zm.) i art. 14 ust. 1 i ust.4 ustawy z dnia 27 marca 2003r. o planowaniu i zagospodarowaniu przestrzennym (Dz.U. Nr 80 poz. 717 z późn. zm.) Rada Gminy Lesznówola uchwala, co następuje:

§ 1

Przystępuje się do sporządzenia zmiany miejscowego planu zagospodarowania przestrzennego gminy Lesznówola zatwierdzonego Uchwałą Nr 739/LV/2002 Rady Gminy Lesznówola z dnia 8 maja 2002r. w sprawie zmian w miejscowym planie zagospodarowania przestrzennego części wsi Łoziska w gminie Lesznówola w granicach określonych na załączniku graficznym literami: A,B,C,D,E,F,G,H,I,J,K,L,M,N,O,P,A.

§ 2

Projekt planu miejscowego opracowany zostanie w zakresie określonym w art.15 ust.2 ustawy o planowaniu i zagospodarowaniu przestrzennym.

§ 3

Wykonanie uchwały powierza się Wójtowi Gminy.

§ 4

Uchwała wchodzi w życie z dniem podjęcia.


**WICEPRZEWODNICZĄCY
RADY GMINY**


Marcin Ryszard Dusza

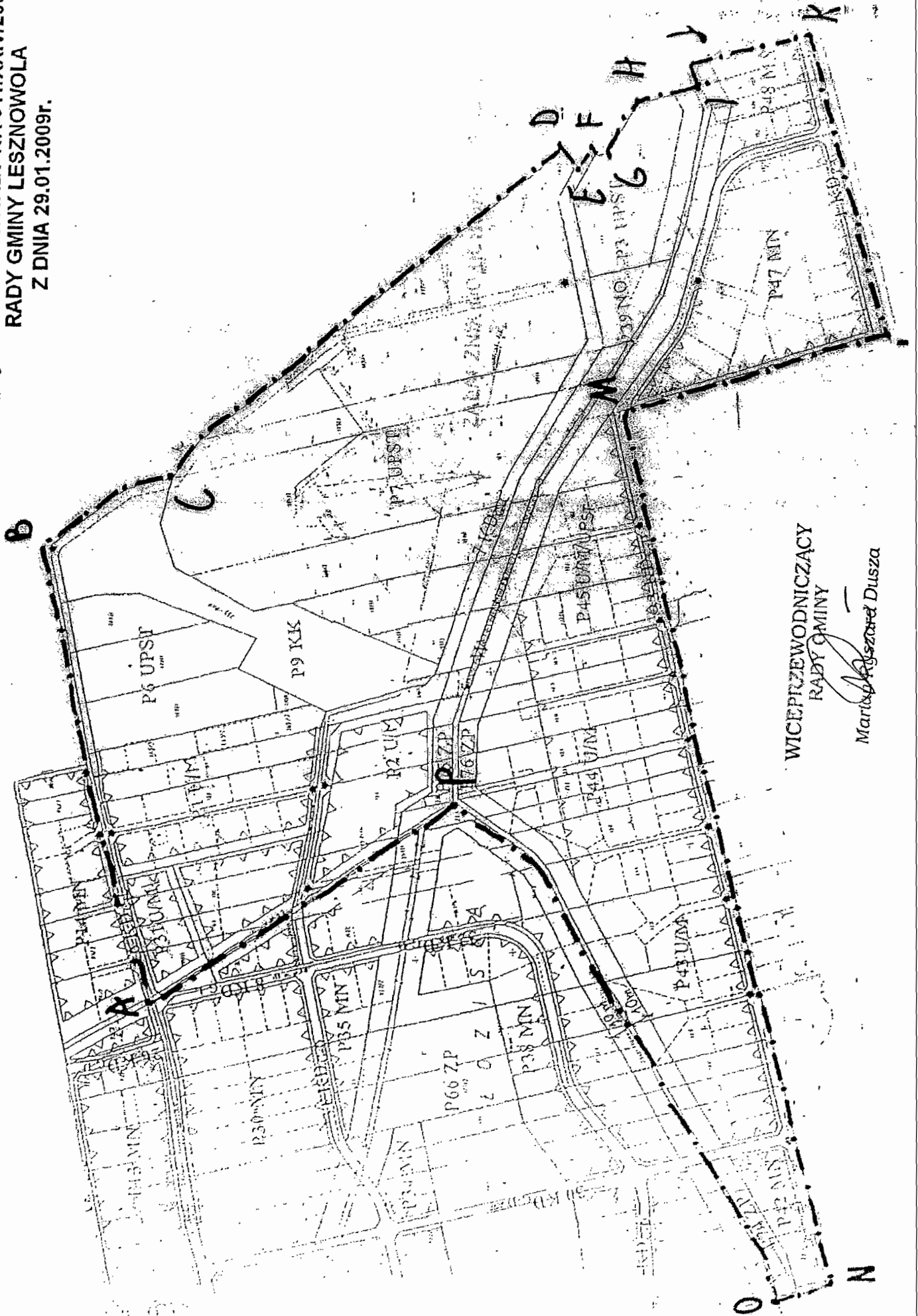
UZASADNIENIE

Uchwała Rady Gminy Lesznowola w sprawie przystąpienia do sporządzenia zmiany miejscowego planu zagospodarowania przestrzennego gminy Lesznowola dla części obrębu Łoziska wynika z potrzeby doprowadzenia do zgodności obowiązującego miejscowego planu zagospodarowania przestrzennego z ustawą o planowaniu i zagospodarowaniu przestrzennym z dnia 27 marca 2003 r. (Dz. U. z 2003r. Nr 80, poz. 717 z późn. zm.) oraz przepisami szczególnymi.

WICEPRZEWODNICZĄCY
RADY GMINY


Marian Kuszard Dusza

ZALĄCZNIK DO UCHWAŁY NR 341/XXIV/2009
RADY GMINY LESZNOWOLA
Z DNIA 29.01.2009r.



WICEPRZEWODNICZĄCY
RADY GMINY

Małgorzata Dusza
Małgorzata Dusza

**Uchwała Nr 342/XXIV/2009
Rady Gminy Lesznów
z dnia 29 stycznia 2009r.**

UCHWAŁA Nr 342/XXIV/2009
Rady Gminy Lesznówola
z dnia 29 stycznia 2009r.

w sprawie przystąpienia do sporządzenia zmiany miejscowego planu zagospodarowania przestrzennego gminy Lesznówola dla części wsi Jazgarzewszczyzna i części wsi Łoziska.

Na podstawie art. 18 ust.2 pkt 5 ustawy z dnia 8 marca 1990r. o samorządzie gminnym (Dz. U. z 2001r.Nr.142, poz. 1591 z późn. zm.) i art. 14 ust. 1 i ust.4 ustawy z dnia 27 marca 2003r. o planowaniu i zagospodarowaniu przestrzennym (Dz.U. Nr 80 poz. 717 z późn. zm.) Rada Gminy Lesznówola uchwala, co następuje:

§ 1

Przystępuje się do sporządzenia zmiany miejscowego planu zagospodarowania przestrzennego gminy Lesznówola - zatwierdzonego Uchwałą Nr 783/LXIII/2002 Rady Gminy Lesznówola z dnia z dnia 4 października 2002 r. w sprawie zmian w miejscowym planie zagospodarowania przestrzennego gminy Lesznówola dla wsi Jazgarzewszczyzna i części wsi Łoziska w granicach określonych na załączniku graficznym literami A₁,B₁,C₁,D₁,E₁,F₁,G₁,H₁,I₁,J₁,K₁,L₁,L₁,M₁,N₁,O₁,P₁,R₁,A oraz A₂,B₂,C₂,D₂,A₂.

§ 2

1. Przedmiotem planu sporządzonego w skali 1: 1000 jest przeznaczenie terenów pod zabudowę mieszkaniową, usługową, drogi publiczne i infrastrukturę techniczną.
2. Projekt planu miejscowego opracowany zostanie w zakresie określonym w art. 15 ust. 2 ustawy o planowaniu i zagospodarowaniu przestrzennym.


§ 3

Wykonanie uchwały powierza się Wójtowi Gminy.

§ 4

Uchwała wchodzi w życie z dniem podjęcia.

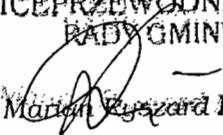
WICEPRZEWODNICZĄCY
RADY GMINY


Marcin Ryszard Dusza

UZASADNIENIE


Uchwała Rady Gminy Lesznówola w sprawie przystąpienia do sporządzenia zmiany miejscowego planu zagospodarowania przestrzennego gminy Lesznówola dla wsi części wsi Jazgarzewszczyzna i części wsi Łoziska wynika z potrzeby doprowadzenia do zgodności obowiązującego miejscowego planu zagospodarowania przestrzennego z ustawą o planowaniu i zagospodarowaniu przestrzennym z dnia 27 marca 2003 r. (Dz. U. z 2003r. Nr 80, poz. 717 z późn. zm.) oraz przepisami szczególnymi.

WICEPRZEWODNICZĄCY
RADY GMINY


Marcin Leszard Dusza

ZAŁĄCZNIK DO UCHWAŁY NR 342/XXIV/2009
RADY GMINY LESZNOWOLA
Z DNIA 29.01.2009r.

MIĘDZYINNEJ PLAN ZAGOSPODAROWANIA
PRZESTRZENNEGO
LOZISK A I JAZGARZEWSZCZYŃNA
Gmina Lesznowola
Skala 1:2000



WICEPRZEWODNICZĄCY
RADY GMINY
[Signature]
Marek Ryszard Dusza

**Uchwała Nr 343/XXIV/2009
Rady Gminy Lesznów
z dnia 29 stycznia 2009r.**

UCHWAŁA Nr 343/XXIV/2009
Rady Gminy Lesznowola
z dnia 29 stycznia 2009r.

w sprawie przystąpienia do sporządzenia zmiany miejscowego planu zagospodarowania przestrzennego gminy Lesznowola dla części wsi Łazy.

Na podstawie art. 18 ust.2 pkt 5 ustawy z dnia 8 marca 1990r. o samorządzie gminnym (Dz. U. z 2001r.Nr.142, poz. 1591 z późn. zm.) i art. 14 ust. 1 i ust.4 ustawy z dnia 27 marca 2003r. o planowaniu i zagospodarowaniu przestrzennym (Dz.U. Nr 80 poz. 717 z późn. zm.) Rada Gminy Lesznowola uchwala, co następuje:

§ 1

Przystępuje się do sporządzenia zmiany miejscowego planu zagospodarowania przestrzennego gminy Lesznowola zatwierdzonego Uchwałą Nr 295/XXX/2000 Rady Gminy Lesznowola z dnia z dnia 19 maja 2000r. w sprawie II etapu zmian w miejscowym planie zagospodarowania przestrzennego wsi Łazy, Kolonia Warszawska, Stefanowo i Wólka Kosowska w gminie Lesznowola określonych w uchwale Nr 281/XXVIII/2000 Rady Gminy Lesznowola z dnia 29 marca 2000r.w granicach określonych na załączniku graficznym literami A,B,C,D,E,A.

§ 2

1. Przedmiotem planu sporządzonego w skali 1: 1000 jest dopuszczenie przy Al. Krakowskiej na terenach drobnej wytwórczości, przemysłu, składów, przetwórstwa rolniczego, usług w tym usług komunikacyjnych i obsługi rolnictwa– stacji paliw oraz zmiana układu komunikacyjnego.
2. Projekt planu miejscowego opracowany zostanie w zakresie określonym w art. 15 ust. 2 ustawy o planowaniu i zagospodarowaniu przestrzennym.

§ 3

Wykonanie uchwały powierza się Wójtowi Gminy.

§ 4

Uchwała wchodzi w życie z dniem podjęcia.

WICEPRZEWODNICZĄCY
RADY GMINY


Marcin Duszard Dusza

UZASADNIENIE

Uchwała Rady Gminy Lesznówola w sprawie przystąpienia do sporządzenia zmiany miejscowego planu zagospodarowania przestrzennego gminy Lesznówola dla części wsi Łazy jest wynikiem złożonych wniosków o zmianę przeznaczenia w planie zagospodarowania przestrzennego, co jest zgodne z art. 14 ust.1 ustawy o planowaniu i zagospodarowaniu przestrzennym z dnia 27 marca 2003 r. (Dz. U. z 2003r. Nr 80, poz. 717 z późn. zm.).

Uchwała określa dopuszczenie przy Al. Krakowskiej na terenach drobnej wytwórczości, przemysłu, składów, przetwórstwa rolniczego, usług w tym usług komunikacyjnych i obsługi rolnictwa – stacji paliw oraz zmianę układu komunikacyjnego.

WICEPRZEWODNICZĄCY
RADY GMINY


Michał Ryszard Dusza

Załącznik nr 5.VIIIb

**Uchwała Nr 345/XXIV/2009
Rady Gminy Lesznówola
z dnia 29 stycznia 2009r.**

UCHWAŁA Nr 345/XXIV/2009
Rady Gminy Lesznówola
z dnia 29 stycznia 2009r.

w sprawie przystąpienia do sporządzenia zmiany miejscowego planu zagospodarowania przestrzennego gminy Lesznówola dla części obrębu Łazy.

Na podstawie art. 18 ust.2 pkt 5 ustawy z dnia 8 marca 1990r. o samorządzie gminnym (Dz. U. z 2001r.Nr.142, poz. 1591 z późn. zm.) i art. 14 ust. 1 i ust.4 ustawy z dnia 27 marca 2003r. o planowaniu i zagospodarowaniu przestrzennym (Dz.U. Nr 80 poz. 717 z późn. zm.) Rada Gminy Lesznówola uchwala, co następuje:

§ 1

Przystępuje się do sporządzenia zmiany miejscowego planu zagospodarowania przestrzennego gminy Lesznówola zatwierdzonego Uchwałą Nr 686/L/2001 Rady Gminy Lesznówola z dnia 5 grudnia 2001r. w sprawie 2 części III etapu i IV etapu zmian w miejscowym planie zagospodarowania przestrzennego wsi Łazy, Kolonia Warszawska, Stefanowo i Wólka Kosowska w gminie Lesznówola w granicach określonych na załączniku graficznym literami: A₁,A₂,A₃,A₄,A₅,A₆,A₇,A₁; B₁,B₂,B₃,B₄,B₅,B₆,B₇,B₈,B₉,B₁; C₁,C₂,C₃,C₄, C₁.

§ 2

1. Przedmiotem planu sporządzonego w skali 1: 1000 jest przeznaczenie terenów pod zabudowę mieszkaniową, usługową, drogi publiczne i infrastrukturę techniczną.
2. Projekt planu miejscowego opracowany zostanie w zakresie określonym w art. 15 ust. 2 ustawy o planowaniu i zagospodarowaniu przestrzennym.

§ 3

Wykonanie uchwały powierza się Wójtowi Gminy.

§ 4

Uchwała wchodzi w życie z dniem podjęcia.

WICEPRZEWODNICZĄCY
RADY GMINY

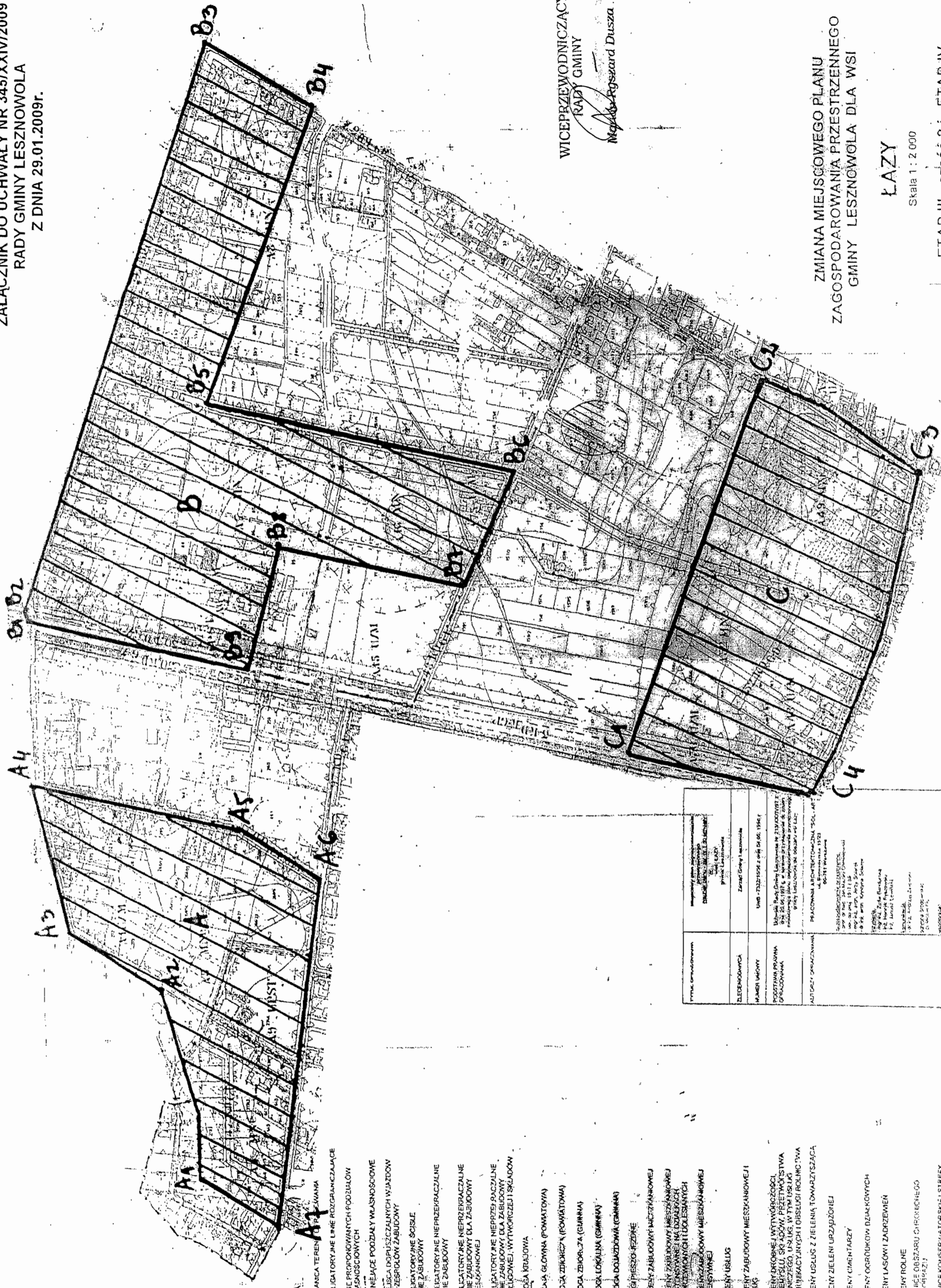

Marián Ryszard Dusza

UZASADNIENIE

Uchwała Rady Gminy Lesznowola w sprawie przystąpienia do sporządzenia zmiany miejscowego planu zagospodarowania przestrzennego gminy Lesznowola dla części obrębu Łazy wynika z potrzeby doprowadzenia do zgodności obowiązującego miejscowego planu zagospodarowania przestrzennego z ustawą o planowaniu i zagospodarowaniu przestrzennym z dnia 27 marca 2003 r. (Dz. U. z 2003r. Nr 80, poz. 717 z późn. zm.) oraz przepisami szczególnymi.

WICEPRZEWODNICZĄCY
RADY GMINY


Marjan Ryszard Dusza



WICEPRZEWODNICZĄCY
 RADY GMINY
Marek Pogorzał Duszka

ZMIANA MIEJSCOWEGO PLANU
 ZAGOSPODAROWANIA PRZESTRZENNEGO
 GMINY LESZNOWOLA DLA WSI

ŁĄŻY
 Skala 1 : 2 000

ETAP III - część 2 i ETAP IV

- LEGENDA:
- GRANICA TERENU PLANOWANIA
 - OBLIGATORYJNE LINIE ROZGRANICZAJĄCE
 - LINIE PROPOZYCYJNYCH PODZIAŁÓW WŁASNOŚCIOWYCH
 - ISTNIEJĄCE PODZIAŁY WŁASNOŚCIOWE
 - MIEJSCA DOPUSZCZALNYCH WJAZDÓW DO ZESPÓŁÓW ZABUDOWY
 - OBLIGATORYJNE ŚCISLE LINIE ZABUDOWY
 - OBLIGATORYJNE NIEPRZEKRACZAJĄCE LINIE ZABUDOWY
 - OBLIGATORYJNE NIEPRZEKRACZAJĄCE LINIE ZABUDOWY DLA ZABUDOWY MIESZKANIOWEJ
 - OBLIGATORYJNE NIEPRZEKRACZAJĄCE LINIE ZABUDOWY USŁUGOWEJ, WYTWORZEJĄcej SKŁADÓW
 - DROGA KRAJOWA
 - DROGA GŁÓWNA (POMIATOVA)
 - DROGA ZDRZEKAZA (POMIATOVA)
 - DROGA ZBIORCZA (GMINNA)
 - DROGA LOKALNA (GMINNA)
 - DROGA DOJAZDOWA (GMINNA)
 - ŚCISŁO-REZERW
 - TERENY ZABUDOWY NIEMIESZKANIOWEJ
 - TERENY ZABUDOWY MIESZKANIOWEJ EKSTENSYWNEJ NA DZIAŁKACH ZADRZEWIONYCH I DOLESIAJĄCYCH
 - TERENY ZABUDOWY MIESZKANIOWEJ INTENSYWNEJ
 - TERENY USŁUG
 - TERENY ZABUDOWY MIESZKANIOWEJ I USŁUG
 - UPST
 - UZ
 - ZP
 - ZC
 - ZD
 - LS
 - R
 - GRANICE KONSERWATORIAKOWEJ STREFY OBSERWACJI ARCHITEKTONICZNYCH

TYTUŁ OBRACOWANIA	Wzrosty planu zagospodarowania przestrzennego dla wsi Łąży, gmina Lesznowola, powiat Lesznowolski
ZLECIENIODAWCA	Zarząd Gminy Lesznowola
MALBET LUBOWY	UMB - 73321509, z siedz. 04.06.1946r.
POSIADACIA PRZYJMA OBRACOWANIA	Miasto Lesznowola, ul. Wolności 1, 25-100 Lesznowola, tel. 71 733 21 50, fax 71 733 21 51, e-mail: biuro@lesznowola.pl, www.lesznowola.pl, ul. Wolności 1, Lesznowola
AUTORZYST OBRACOWANIA	PRACOWNIA ARCHITEKTURA "SOL" sp. z o.o. ul. Wolności 15/23, 25-100 Lesznowola, tel. 71 733 21 50, fax 71 733 21 51, e-mail: biuro@lesznowola.pl, www.lesznowola.pl, ul. Wolności 1, Lesznowola

**Uchwała Nr 344/XXIV/2009
Rady Gminy Lesznów
z dnia 29 stycznia 2009r.**

UCHWAŁA Nr 344/XXIV/2009
Rady Gminy Lesznówola
z dnia 29 stycznia 2009r.

w sprawie przystąpienia do sporządzenia zmiany miejscowego planu zagospodarowania przestrzennego gminy Lesznówola dla części obrębu Łazy.

Na podstawie art. 18 ust.2 pkt 5 ustawy z dnia 8 marca 1990r. o samorządzie gminnym (Dz. U. z 2001r.Nr.142, poz. 1591 z późn. zm.) i art. 14 ust. 1 i ust.4 ustawy z dnia 27 marca 2003r. o planowaniu i zagospodarowaniu przestrzennym (Dz.U. Nr 80 poz. 717 z późn. zm.) Rada Gminy Lesznówola uchwala, co następuje:

§ 1

Przystępuje się do sporządzenia zmiany miejscowego planu zagospodarowania przestrzennego gminy Lesznówola zatwierdzonego Uchwałą Nr 344/XLII/2006 Rady Gminy Lesznówola z dnia z dnia 31 maja 2006r. w sprawie uchwalenia zmiany miejscowego planu zagospodarowania przestrzennego gminy Lesznówola dla części obrębu Łazy w granicach określonych na załączniku graficznym literami A,B,C,D,A.

§ 2

1. Przedmiotem planu sporządzonego w skali 1: 1000 jest zmiana usług nieuciążliwych na usługi z dopuszczeniem stacji obsługi pojazdów.
2. Projekt planu miejscowego opracowany zostanie w zakresie określonym w art. 15 ust. 2 ustawy o planowaniu i zagospodarowaniu przestrzennym.


§ 3

Wykonanie uchwały powierza się Wójtowi Gminy.

§ 4

Uchwała wchodzi w życie z dniem podjęcia.

WICEPRZEWODNICZĄCY
RADY GMINY

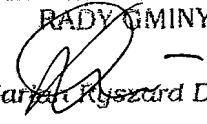

Mariusz Ryszard Dusza

UZASADNIENIE

Uchwała Rady Gminy Lesznowola w sprawie przystąpienia do sporządzenia zmiany miejscowego planu zagospodarowania przestrzennego gminy Lesznowola dla części wsi Łazy jest wynikiem złożonych wniosków o zmianę przeznaczenia w planie zagospodarowania przestrzennego, co jest zgodne z art. 14 ust.1 ustawy o planowaniu i zagospodarowaniu przestrzennym z dnia 27 marca 2003 r. (Dz. U. z 2003r. Nr 80, poz. 717 z późn. zm.).

Uchwała określa zmianę usług nieuciążliwych na usługi z dopuszczeniem stacji obsługi pojazdów.

WICEPRZEWODNICZĄCY
RADY GMINY


Marcin Ryszard Dusza

**Uchwała Nr 346/XXIV/2009
Rady Gminy Lesznów
z dnia 29 stycznia 2009r.**

UCHWAŁA Nr 346/XXIV/2009
Rady Gminy Lesznówola
z dnia 29 stycznia 2009r.

w sprawie przystąpienia do sporządzenia zmiany miejscowego planu zagospodarowania przestrzennego gminy Lesznówola dla części wsi Łazy i części wsi Wólka Kosowska.

Na podstawie art. 18 ust.2 pkt 5 ustawy z dnia 8 marca 1990r. o samorządzie gminnym (Dz. U. z 2001r.Nr.142, poz. 1591 z późn. zm.) i art. 14 ust. 1 i ust.4 ustawy z dnia 27 marca 2003r. o planowaniu i zagospodarowaniu przestrzennym (Dz.U. Nr 80 poz. 717 z późn. zm.) Rada Gminy Lesznówola uchwala, co następuje:

§ 1

Przystępuje się do sporządzenia zmiany miejscowego planu zagospodarowania przestrzennego gminy Lesznówola zatwierdzonego Uchwałą Nr 295/XXX/2000 Rady Gminy Lesznówola Rady Gminy w Lesznówoli z dnia 19 maja 2000 r. w sprawie II etapu zmian w miejscowym planie zagospodarowania przestrzennego wsi Łazy, Kolonia Warszawska, Stefanowo i Wólka Kosowska w gminie Lesznówola określonych w uchwale Nr 281/XXVIII/2000 Rady Gminy Lesznówola z dnia 29 marca 2000 r. w granicach określonych na załączniku graficznym literami: A₁,A₂,A₃,A₄,A₅,A₆,A₇,A₈,A₉,A₁₀,A₁₁,A₁₂,A₁₃,A₁₄,A₁₅,A₁₆,A₁₇,A₁₈,A₁₉,A₂₀,A₂₁,A₂₂,A₁; B₁,B₂,B₃,B₄,B₁; C₁,C₂,C₃,C₄,C₅,C₆,C₇,C₈,C₉,C₁₀,C₁₁,C₁₂,C₁₃,C₁₄,C₁₅,C₁₆,C₁₇,C₁₈,C₁₉,C₂₀,C₂₁,C₂₂,C₂₃,C₂₄,C₂₅,C₂₆,C₂₇,C₂₈,C₁; E₁,E₂,E₃,E₄,E₅,E₆,E₇,E₈,E₉,E₁₀,E₁ z wyłączeniem terenu określonego na załączniku graficznym literami: D₁,D₂,D₃,D₄,D₁.

§ 2

1. Przedmiotem planu sporządzonego w skali 1: 1000 jest przeznaczenie terenów pod zabudowę mieszkaniową, usługową, drogi publiczne i infrastrukturę techniczną.
2. Projekt planu miejscowego opracowany zostanie w zakresie określonym w art. 15 ust. 2 ustawy o planowaniu i zagospodarowaniu przestrzennym.


§ 3

Wykonanie uchwały powierza się Wójtowi Gminy.

§ 4

Uchwała wchodzi w życie z dniem podjęcia.

WICEPRZEWODNICZĄCY
RADY GMINY


Mariusz Duszard

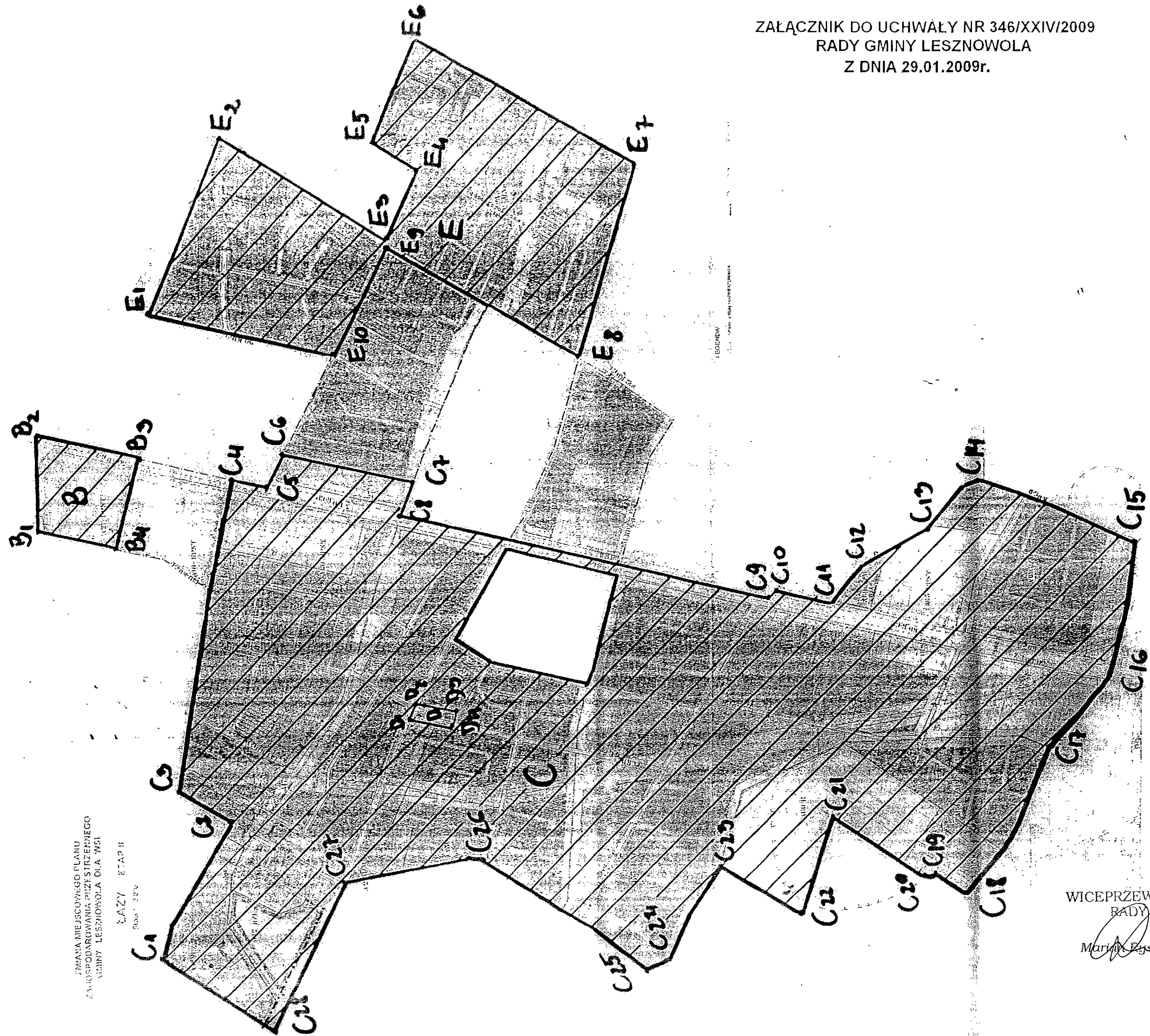
UZASADNIENIE

Uchwała Rady Gminy Lesznowola w sprawie przystąpienia do sporządzenia zmiany miejscowego planu zagospodarowania przestrzennego gminy Lesznowola dla części wsi Łazy i części wsi Wólka Kosowska wynika z potrzeby doprowadzenia do zgodności obowiązującego miejscowego planu zagospodarowania przestrzennego z ustawą o planowaniu i zagospodarowaniu przestrzennym z dnia 27 marca 2003 r. (Dz. U. z 2003r. Nr 80, poz. 717 z późn. zm.) oraz przepisami szczególnymi.

WICEPRZEWODNICZACY
RADY GMINY


Marcin Roszard Dusza

ZAŁĄCZNIK DO UCHWAŁY NR 346/XXIV/2009
RADY GMINY LESZNOWOLA
Z DNIA 29.01.2009r.



ZMIANA MIEJSCOWEGO PLANU
ZAGOSPODAROWANIA PRZESTRZENNEGO
GMINY LESZNOWOLA OLA WSI

ETAP II

Skala 1:200

WICEPRZEWODNICZĄCY
RADY GMINY

Maria Ejszard Dusza

**Uchwała Nr 347/XXIV/2009
Rady Gminy Lesznów
z dnia 29 stycznia 2009r.**

UCHWAŁA Nr 347/XXIV/2009
Rady Gminy Lesznówola
z dnia 29 stycznia 2009r.

w sprawie przystąpienia do sporządzenia zmiany miejscowego planu zagospodarowania przestrzennego gminy Lesznówola dla części wsi Wólka Kosowska.

Na podstawie art. 18 ust.2 pkt 5 ustawy z dnia 8 marca 1990r. o samorządzie gminnym (Dz. U. z 2001r.Nr.142, poz. 1591 z późn. zm.) i art. 14 ust. 1 i ust.4 ustawy z dnia 27 marca 2003r. o planowaniu i zagospodarowaniu przestrzennym (Dz.U. Nr 80 poz. 717 z późn. zm.) Rada Gminy Lesznówola uchwala, co następuje:

§ 1

Przystępuje się do sporządzenia zmiany miejscowego planu zagospodarowania przestrzennego gminy Lesznówola zatwierdzonego Uchwałą Nr 295/XXX/2000 Rady Gminy Lesznówola z dnia z dnia 19 maja 2000r. w sprawie II etapu zmian w miejscowym planie zagospodarowania przestrzennego wsi Łazy, Kolonia Warszawska, Stefanowo i Wólka Kosowska w gminie Lesznówola określonych w uchwale Nr 281/XXVIII/2000 Rady Gminy Lesznówola z dnia 29 marca 2000r. w granicach określonych na załączniku graficznym literami A,B,C,D,E,F,G,A.

§ 2

1. Przedmiotem planu sporządzonego w skali 1: 1000 jest zmiana układu komunikacyjnego.
2. Projekt planu miejscowego opracowany zostanie w zakresie określonym w art. 15 ust. 2 ustawy o planowaniu i zagospodarowaniu przestrzennym.

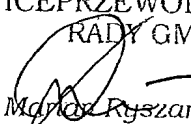
§ 3

Wykonanie uchwały powierza się Wójtowi Gminy.

§ 4

Uchwała wchodzi w życie z dniem podjęcia.


WICEPRZEWODNICZĄCY
RADY GMINY


Mariusz Ryszard Dusza

UZASADNIENIE

Uchwała Rady Gminy Lesznowola w sprawie przystąpienia do sporządzenia zmiany miejscowego planu zagospodarowania przestrzennego gminy Lesznowola dla części wsi Wólka Kosowska jest wynikiem złożonych wniosków o zmianę przeznaczenia w planie zagospodarowania przestrzennego, co jest zgodne z art. 14 ust.1 ustawy o planowaniu i zagospodarowaniu przestrzennym z dnia 27 marca 2003 r. (Dz. U. z 2003r. Nr 80, poz. 717 z późn. zm.).

Uchwała określa zmianę układu komunikacyjnego.

WICEPRZEWODNICZĄCY
RADY GMINY

Marianna Byszard Dusza

WICEPRZEWODNICZĄCY
RADY GMINY
GRANICE OPRACOWANIA
Marian Ryszard Dusza



**Uchwała Nr 348/XXIV/2009
Rady Gminy Lesznów
z dnia 29 stycznia 2009r.**

UCHWAŁA Nr 348/XXIV/2009
Rady Gminy Lesznówola
z dnia 29 stycznia 2009r.

w sprawie przystąpienia do sporządzenia zmiany miejscowego planu zagospodarowania przestrzennego gminy Lesznówola dla części wsi Mroków i Jabłonowo.

Na podstawie art. 18 ust.2 pkt 5 ustawy z dnia 8 marca 1990r. o samorządzie gminnym (Dz. U. z 2001r.Nr.142, poz. 1591 z późn. zm.) i art. 14 ust. 1 i ust.4 ustawy z dnia 27 marca 2003r. o planowaniu i zagospodarowaniu przestrzennym (Dz.U. Nr 80 poz. 717 z późn. zm.) Rada Gminy Lesznówola uchwala, co następuje:

§ 1

Przystępuje się do sporządzenia zmiany miejscowego planu zagospodarowania przestrzennego gminy Lesznówola zatwierdzonego Uchwałą Nr 573/XXXIX/2001 Rady Gminy Lesznówola z dnia 28 lutego 2001 r. w sprawie zmian w miejscowym planie zagospodarowania przestrzennego wsi Jabłonowo, południowa część wsi Kosów, wschodnia część wsi Wólka Kosowska, Mroków, Kolonia Mrokowska, Wola Mrokowska, Warszawianka, Stachowo, Marysin z wyłączeniem terenu cmentarza, w gminie Lesznówola w granicach określonych na załączniku graficznym literami: A,B,C,D,E,F,G,H,I,J,A

§ 2

1. Przedmiotem planu sporządzonego w skali 1: 1000 jest przeznaczenie terenów pod zabudowę usługowo mieszkaniową i usługową oraz infrastrukturę techniczną.
2. Projekt planu miejscowego opracowany zostanie w zakresie określonym w art. 15 ust. 2 ustawy o planowaniu i zagospodarowaniu przestrzennym.


§ 3

Wykonanie uchwały powierza się Wójtowi Gminy.

§ 4

Uchwała wchodzi w życie z dniem podjęcia.

WICEPRZEWODNICZĄCY
RADY GMINY


Marcin Ryszard Dusza

UZASADNIENIE

Uchwała Rady Gminy Lesznówola w sprawie przystąpienia do sporządzenia zmiany miejscowego planu zagospodarowania przestrzennego gminy Lesznówola dla części wsi Mroków i Jabłonowo jest wynikiem złożonych wniosków o zmianę przeznaczenia w planie zagospodarowania przestrzennego, co jest zgodne z art. 14 ust.1 ustawy o planowaniu i zagospodarowaniu przestrzennym z dnia 27 marca 2003 r. (Dz. U. z 2003r. Nr 80, poz. 717 z późn. zm.).

Uchwała określa zmianę terenów zabudowy mieszkaniowej i mieszkaniowo usługowej na tereny zabudowy usługowo mieszkaniowe i usługowe oraz infrastrukturę techniczną.

WICEPRZEWODNICZĄCY
RADY GMINY


Mariusz Pyszard Dusza

ZAŁĄCZNIK DO UCHWAŁY NR 348/XXIV/2009
RADY GMINY LESZNOWOLA
Z DNIA 29.01.2009r.

WICEPRZEWODNICZĄCY
RADY GMINY

Maria Paszard Dusza



**Uchwała Nr 350/XXIV/2009
Rady Gminy Lesznów
z dnia 29 stycznia 2009r.**

UCHWAŁA Nr 350/XXIV/2009

Rady Gminy Lesznówola

z dnia 29 stycznia 2009r.

w sprawie przystąpienia do sporządzenia zmiany miejscowego planu zagospodarowania przestrzennego gminy Lesznówola dla wsi Jabłonowo, południowa część wsi Kosów, wschodnia część wsi Wólka Kosowska, Mroków, Kolonia Mrokowska, Wola Mrokowska, Warszawianka, Stachowo, Marysin z wyłączeniem terenu cmentarza.

Na podstawie art. 18 ust.2 pkt 5 ustawy z dnia 8 marca 1990r. o samorządzie gminnym (Dz. U. z 2001r.Nr.142, poz. 1591 z późn. zm.) i art. 14 ust. 1 i ust.4 ustawy z dnia 27 marca 2003r. o planowaniu i zagospodarowaniu przestrzennym (Dz.U. Nr 80 poz. 717 z późn. zm.) Rada Gminy Lesznówola uchwala, co następuje:

§ 1

Przystępuje się do sporządzenia zmiany miejscowego planu zagospodarowania przestrzennego gminy Lesznówola zatwierdzonego Uchwałą Nr 573/XXXIX/2001 Rady Gminy Lesznówola z dnia 28 lutego 2001 r. w sprawie zmian w miejscowym planie zagospodarowania przestrzennego wsi Jabłonowo, południowa część wsi Kosów, wschodnia część wsi Wólka Kosowska, Mroków, Kolonia Mrokowska, Wola Mrokowska, Warszawianka, Stachowo, Marysin z wyłączeniem terenu cmentarza, w gminie Lesznówola określonych na załączniku graficznym literami: A₁,A₂,A₃,A₄,A₅,A₆A₁; B₁,B₂,B₃,B₄, B₅,B₆,B₁; C₁,C₂,C₃,C₄,C₁; D₁,D₂,D₃,D₄,D₁; E₁,E₂,E₃,E₄,E₅,E₆,E₇E₈,E₉,E₁₀,E₁₁,E₁₂,E₁₃,E₁₄,E₁₅E₁₆,E₁; F₁,F₂,F₃,F₄,F₅,F₆,F₇F₈,F₉,E₁₀,F₁₁,F₁₂,F₁; G₁,G₂,G₃,G₄,G₅,G₆,G₇G₈,G₉,G₁₀,G₁₁,G₁₂,G₁₃,G₁₄,G₁₅,G₁₆,G₁₇,G₁₈,G₁₉,G₂₀,G₂₁,G₂₂,G₂₃,G₂₄,G₁; H₁,H₂,H₃,H₄,H₁; I₁,I₂,I₃,I₄,I₅,I₆,I₇,I₈,I₉,I₁₀,I₁₁,I₁₂,I₁₃,I₁₄,I₁₅,I₁₆,I₁₇,I₁₈,I₁₉,I₂₀,I₂₁,I₂₂,I₂₃,I₁ z wyłączeniem terenu określonego na załączniku graficznym literami: J₁,J₂,J₃,J₄,J₁.

§ 2

1. Przedmiotem planu sporządzonego w skali 1: 1000 jest przeznaczenie terenów pod zabudowę mieszkaniową, usługową, drogi publiczne i infrastrukturę techniczną.
2. Projekt planu miejscowego opracowany zostanie w zakresie określonym w art. 15 ust. 2 ustawy o planowaniu i zagospodarowaniu przestrzennym.

§ 3

Wykonanie uchwały powierza się Wójtowi Gminy.

§ 4

Uchwała wchodzi w życie z dniem podjęcia.


WICEPRZEWODNICZĄCY
RADY GMINY

Marian Ryszard Dusza

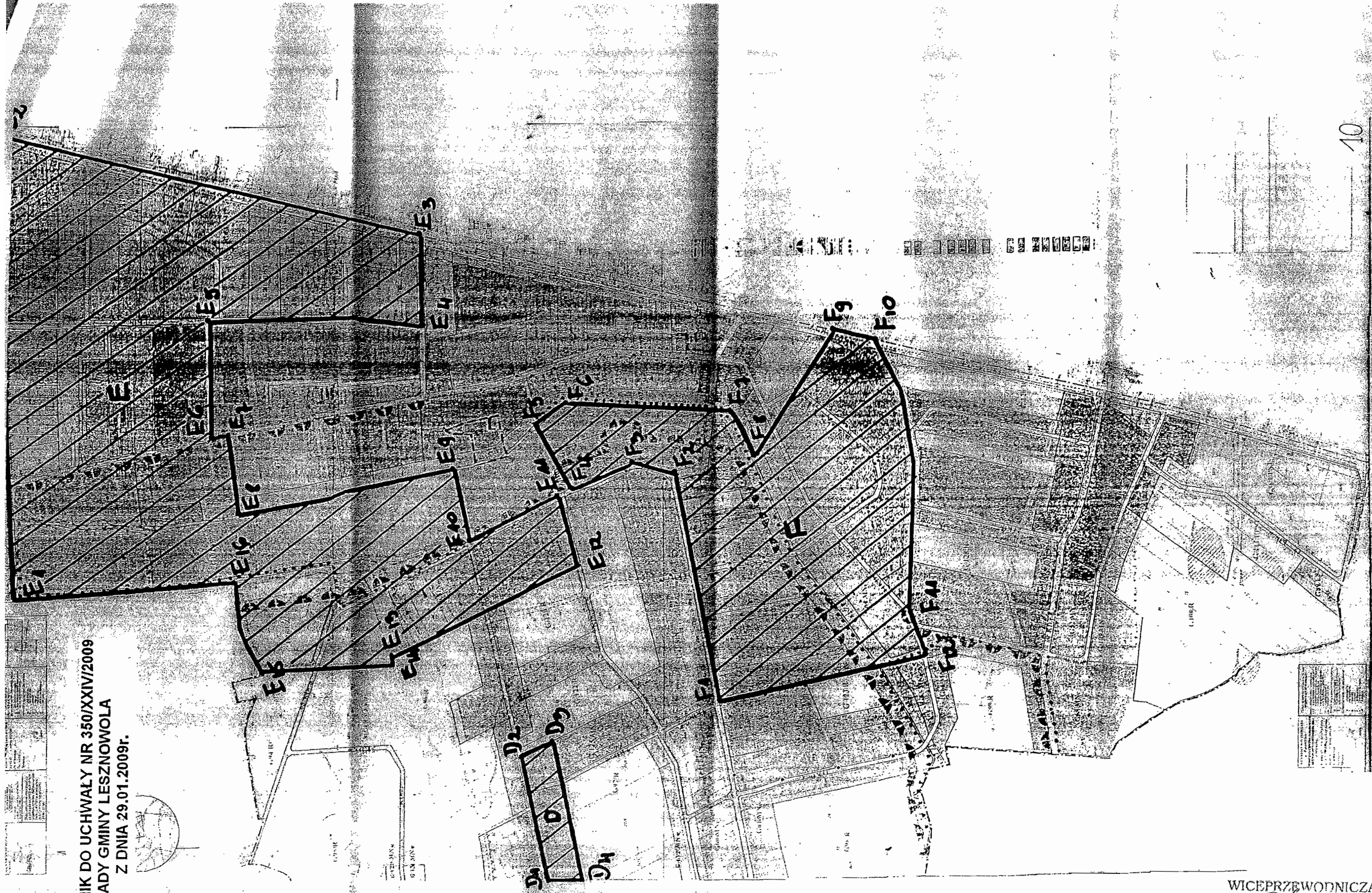
UZASADNIENIE

Uchwała Rady Gminy Lesznowola w sprawie przystąpienia do sporządzenia zmiany miejscowego planu zagospodarowania przestrzennego gminy Lesznowola dla wsi Jabłonowo, południowa część wsi Kosów, wschodnia część wsi Wólka Kosowska, Mroków, Kolonia Mrokowska, Wola Mrokowska, Warszawianka, Stachowo, Marysin z wyłączeniem terenu cmentarza wynika z potrzeby doprowadzenia do zgodności obowiązującego miejscowego planu zagospodarowania przestrzennego z ustawą o planowaniu i zagospodarowaniu przestrzennym z dnia 27 marca 2003 r. (Dz. U. z 2003r. Nr 80, poz. 717 z późn. zm.) oraz przepisami szczególnymi.

WICEPRZEWODNICZĄCY
RADY GMINY

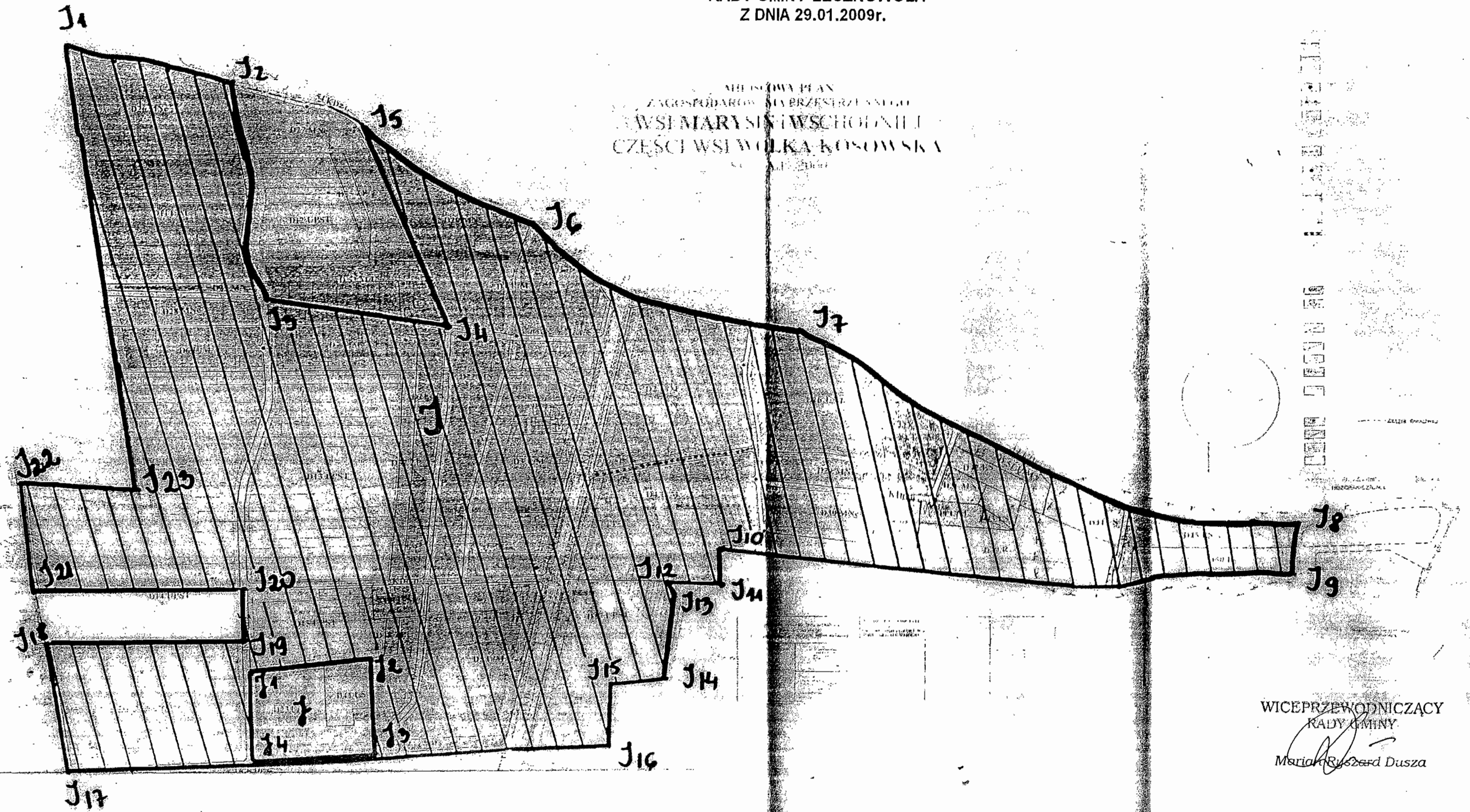

Mariusz Byszard Dusza

ZALĄCZNIK DO UCHWAŁY NR 350/XXIV/2009
RADY GMINY LESZNOWOLA
Z DNIA 29.01.2009r.



WICEPRZEWODNICZĄCY
RADY GMINY
Marcin Ręszard Dusza

ZAŁĄCZNIK DO UCHWAŁY NR 350/XXIV/2009
RADY GMINY LESZNOWOLA
Z DNIA 29.01.2009r.

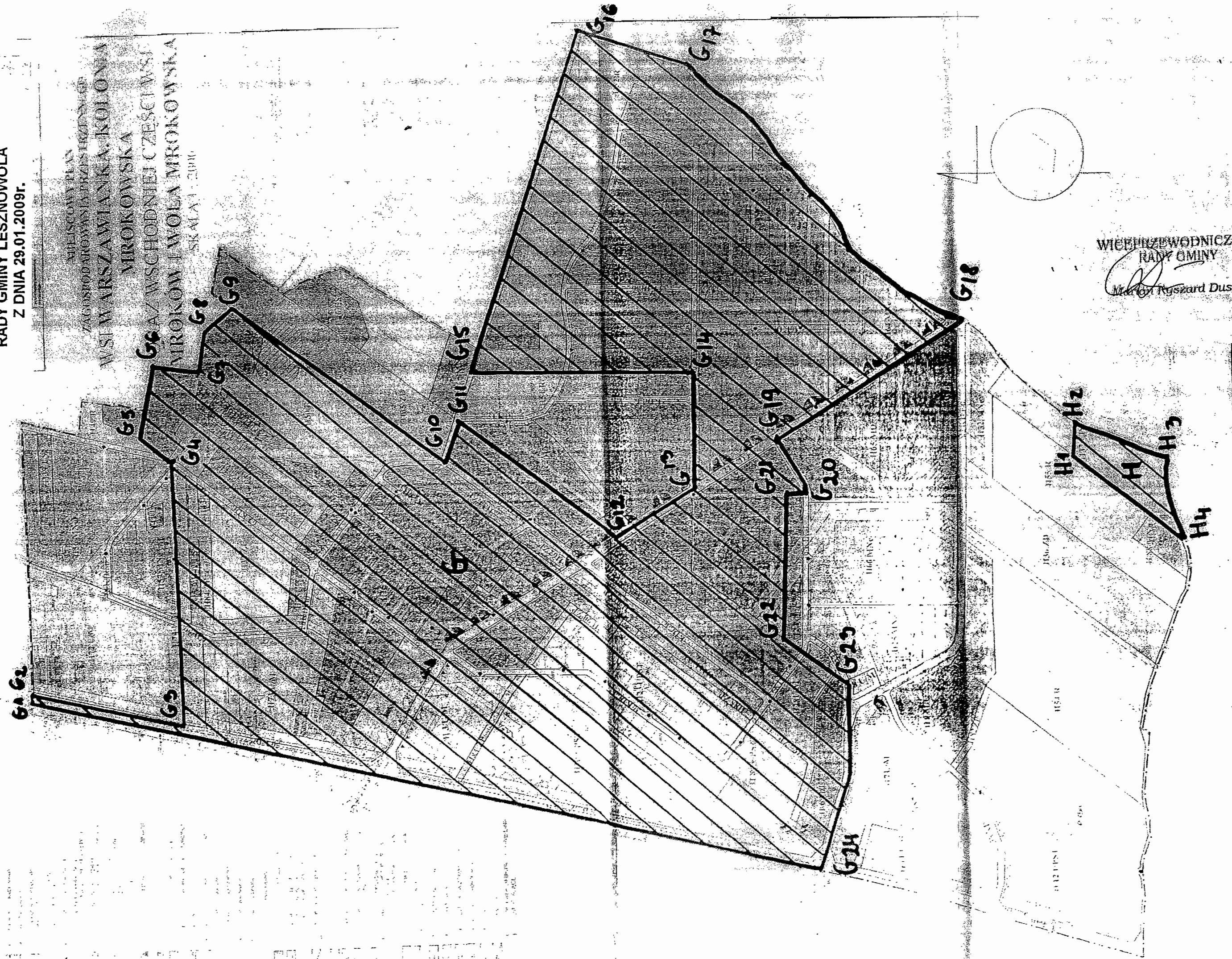


MIEJSCOWY PLAN
ZAGOSPODAROWANIA PRZESTRZENNEGO
WSI MARYSIN W SCHOJNIE
CZĘŚĆ WSI WÓLKA KOSOWSKA
2009

WICEPRZEWODNICZĄCY
RADY GMINY
Maria Ryszard Dusza

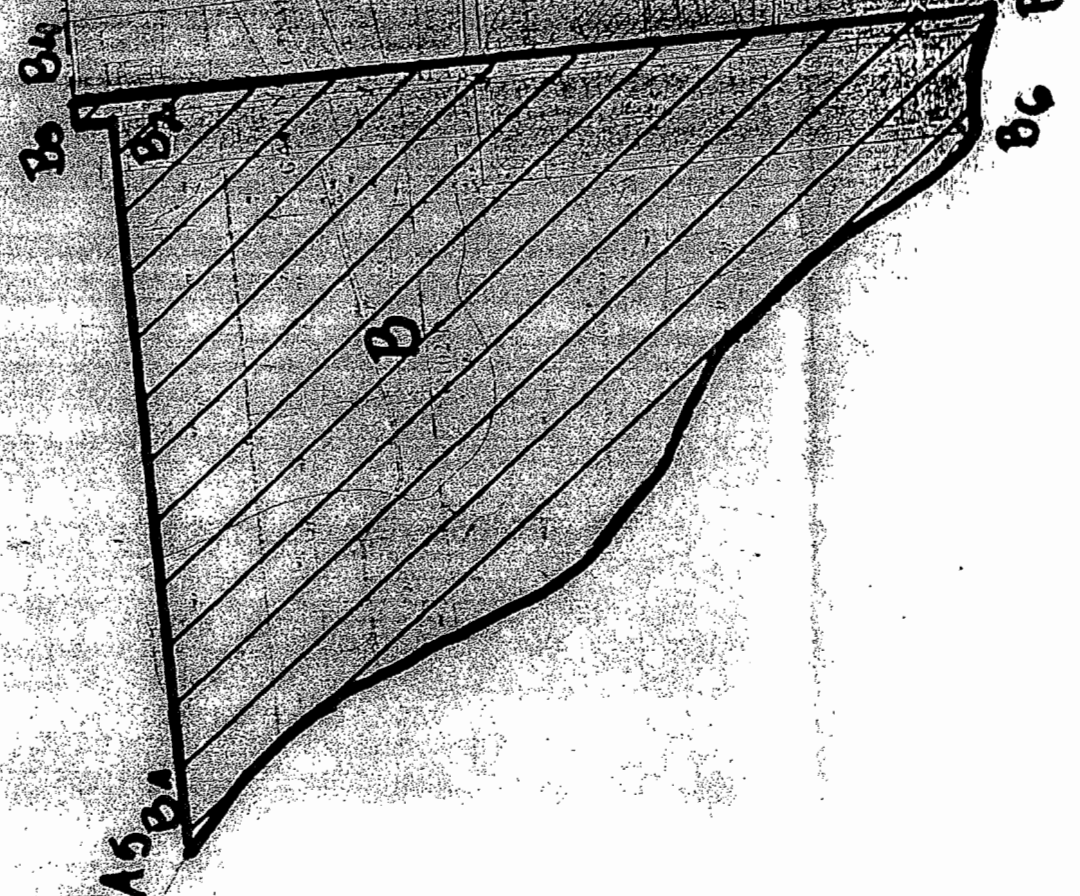
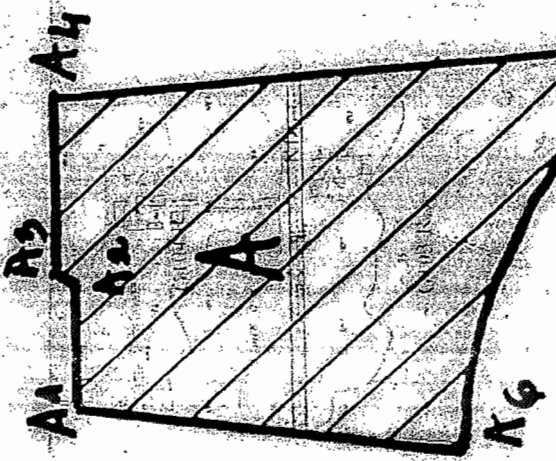
ZALĄCZNIK DO UCHWAŁY NR 350/XXIV/2009
RADY GMINY LESZNOWOLA
Z DNIA 29.01.2009r.

WIELKOCYFROWY PLAN
ZAKRES PROJEKTOWANIA PRZEDSIĘWZIĘCIA
WSTAWIENIA WARSZAWIANKI KOLONIA
MIROKOWSKA
W WSI MIROKÓW W ŚRODKOZEMNIEJ CZĘŚCI WSI
MIROKÓW I WOLA MIROKOWSKA
SKALA 1:2000



WIEPRZEWODNICZĄCY
RADY GMINY
Marek Ryszard Dusza

ZALĄCZNIK DO UCHWAŁY NR 350/XXIV/2009
RADY GMINY LESZNOWOLA
Z DNIA 29.01.2009r.



WICEPRZEWODNICZĄCY
RADY GMINY
Marka Ryszard Dusza

**Uchwała Nr 349/XXIV/2009
Rady Gminy Lesznów
z dnia 29 stycznia 2009r.**

UCHWAŁA Nr 349/XXIV/2009
Rady Gminy Lesznówola
z dnia 29 stycznia 2009r.

w sprawie przystąpienia do sporządzenia zmiany miejscowego planu zagospodarowania przestrzennego gminy Lesznówola dla części wsi Stefanowo.

Na podstawie art. 18 ust.2 pkt 5 ustawy z dnia 8 marca 1990r. o samorządzie gminnym (Dz. U. z 2001r.Nr.142, poz. 1591 z późn. zm.) i art. 14 ust. 1 i ust.4 ustawy z dnia 27 marca 2003r. o planowaniu i zagospodarowaniu przestrzennym (Dz.U. Nr 80 poz. 717 z późn. zm.) Rada Gminy Lesznówola uchwala, co następuje:

§ 1

Przystępuje się do sporządzenia zmiany miejscowego planu zagospodarowania przestrzennego gminy Lesznówola zatwierdzonego Uchwałą Nr 651/XLVII/2001 Rady Gminy Lesznówola z dnia 21 września 2001r w sprawie III etapu - część 1, zmian w miejscowym planie zagospodarowania przestrzennego wsi Łazy, Kolonia Warszawska, Stefanowo i Wólka Kosowska w gminie Lesznówola w granicach określonych na załączniku graficznym.

§ 2


1. Przedmiotem planu sporządzonego w skali 1: 1000 jest przeznaczenie terenów pod zabudowę mieszkaniową, usługową, drogi publiczne i infrastrukturę techniczną.
2. Projekt planu miejscowego opracowany zostanie w zakresie określonym w art. 15 ust. 2 ustawy o planowaniu i zagospodarowaniu przestrzennym.

§ 3

Wykonanie uchwały powierza się Wójtowi Gminy.

§ 4

Uchwała wchodzi w życie z dniem podjęcia.


WICEPRZEWODNICZĄCY
RADY GMINY

Marcin Ryszard Dusza

UZASADNIENIE

Uchwała Rady Gminy Lesznówola w sprawie przystąpienia do sporządzenia zmiany miejscowego planu zagospodarowania przestrzennego gminy Lesznówola dla części wsi Stefanowo jest wynikiem złożonych wniosków o zmianę przeznaczenia w planie zagospodarowania przestrzennego, co jest zgodne z art. 14 ust.1 ustawy o planowaniu i zagospodarowaniu przestrzennym z dnia 27 marca 2003 r. (Dz. U. z 2003r. Nr 80, poz. 717 z późn. zm.).

Uchwała określa zmianę terenów zabudowy mieszkaniowej, terenów rolnych i leśnych na tereny zabudowy usługowej i mieszkaniowej oraz drogi publiczne i infrastrukturę techniczną.

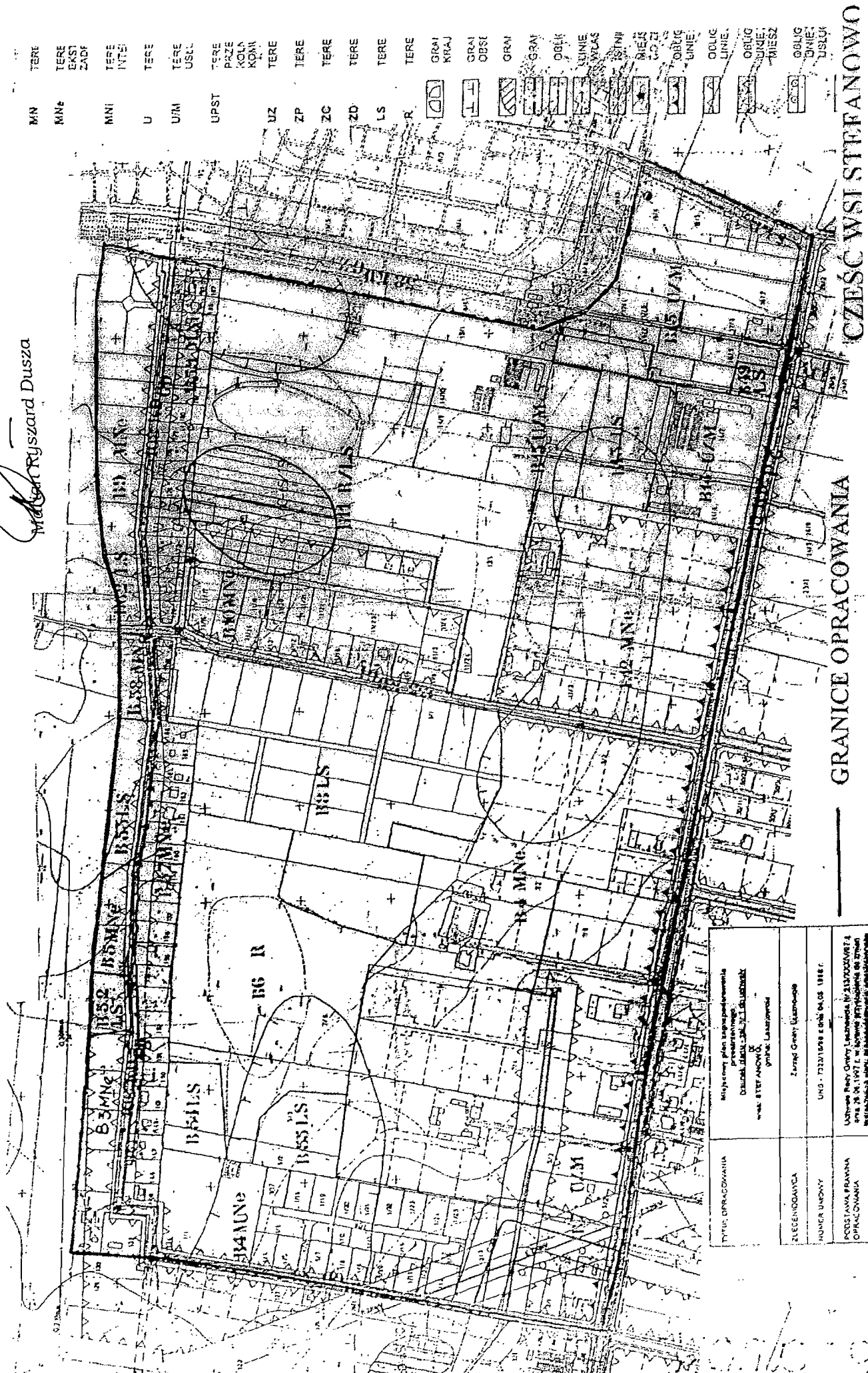
WICEPRZEWODNICZĄCY
RADY GMINY


Marcin Ryszard Dusza

ZALĄCZNIK DO UCHWAŁY NR 349/XXIV/2009 RADY GMINY LESZNOWOLA Z DNIA 29.01.2009R.

WICEPRZEWODNICZĄCY
RADY GMINY

Ryszard Dusza
Ryszard Dusza



GRANICE OPRACOWANIA

CZĘŚĆ WSI STEFANOWO

TYTUŁ OPRACOWANIA	Miejscowy plan zagospodarowania przestrzennego DZIAŁA 349/XXIV/2009 RADY GMINY LESZNOWOLA WIAŚĆ STEFANOWO OPRAC. LASKOWSKI
ZLECENIODAWCA	Zarząd Gminy Lesznowola
NUMER UMOWY	UM.07.1121/09/ER/05.04.05.1188.C
POSIADAJĄCA PRAWNA OPRACOWANIA	Ustawa Rady Gminy Lesznowola Nr 137/2009 z dnia 29.01.2009 r. w sprawie przyjęcia miejscowego planu zagospodarowania przestrzennego w miejscowości Stefanowo

**Uchwała Nr 373/XXVI/2009
Rady Gminy Lesznów
z dnia 28 kwietnia 2009r.**

UCHWAŁA Nr 373/XXVI/09
Rady Gminy Lesznówola
z dnia 28 kwietnia 2009r.

w sprawie przystąpienia do sporządzenia zmiany miejscowego planu zagospodarowania przestrzennego gminy Lesznówola dla części obrębu Nowa Iwiczna

Na podstawie art. 18 ust.2 pkt 5 ustawy z dnia 8 marca 1990r. o samorządzie gminnym (Dz. U. z 2001r.Nr.142, poz. 1591 z późn. zm.) i art. 14 ust. 1 i ust.4 ustawy z dnia 27 marca 2003r. o planowaniu i zagospodarowaniu przestrzennym (Dz.U. Nr 80 poz. 717 z późn. zm.) Rada Gminy Lesznówola uchwala, co następuje:

§ 1

Przystępuje się do sporządzenia zmiany miejscowego planu zagospodarowania przestrzennego gminy Lesznówola zatwierdzonego Uchwałą Nr 261/XXXIV/05 Rady Gminy Lesznówola z dnia 30 września 2005 r. w sprawie uchwalenia miejscowego planu zagospodarowania przestrzennego gminy Lesznówola dla części obrębu Nowa Iwiczna w granicach określonych na załączniku graficznym literami A,B,C,D,E,F,A.

§ 2

1. Przedmiotem planu sporządzonego w skali 1: 1000 jest przeznaczenie terenów pod usługi sportu, rekreacji, kultury, oświaty, drogi publiczne i infrastrukturę techniczną.
2. Projekt planu miejscowego opracowany zostanie w zakresie określonym w art. 15 ust. 2 ustawy o planowaniu i zagospodarowaniu przestrzennym.

§ 3

Wykonanie uchwały powierza się Wójtowi Gminy.

§ 4

Uchwała wchodzi w życie z dniem podjęcia.

Przewodniczący
Rady Gminy Lesznówola

mgr Hanna Kosik

UZASADNIENIE

Uchwała Rady Gminy Lesznówola w sprawie przystąpienia do sporządzenia zmiany miejscowego planu zagospodarowania przestrzennego gminy Lesznówola dla części obrębu Nowa Iwiczna wynika z konieczności zmiany terenów zabudowy mieszkaniowej na tereny usług sportu, rekreacji, kultury, oświaty w celu realizacji zadań własnych Gminy.

Zmiana planu zagospodarowania przestrzennego jest zgodna z art. 14 ust.1 ustawy o planowaniu i zagospodarowaniu przestrzennym z dnia 27 marca 2003 r. (Dz. U. z 2003r. Nr 80, poz. 717 z późn. zm.).

Przewodniczący
Rady Gminy Lesznówola

mgr Hanna Kosik

ZAŁĄCZNIK DO UCHWAŁY
RADY GMINY LESZNOWOLA
Nr 373/XXVI/09
z dnia 28 kwietnia 2009 r.

Przewodniczący
Rady Gminy Lesznowola

mgr Hanna Kosik

