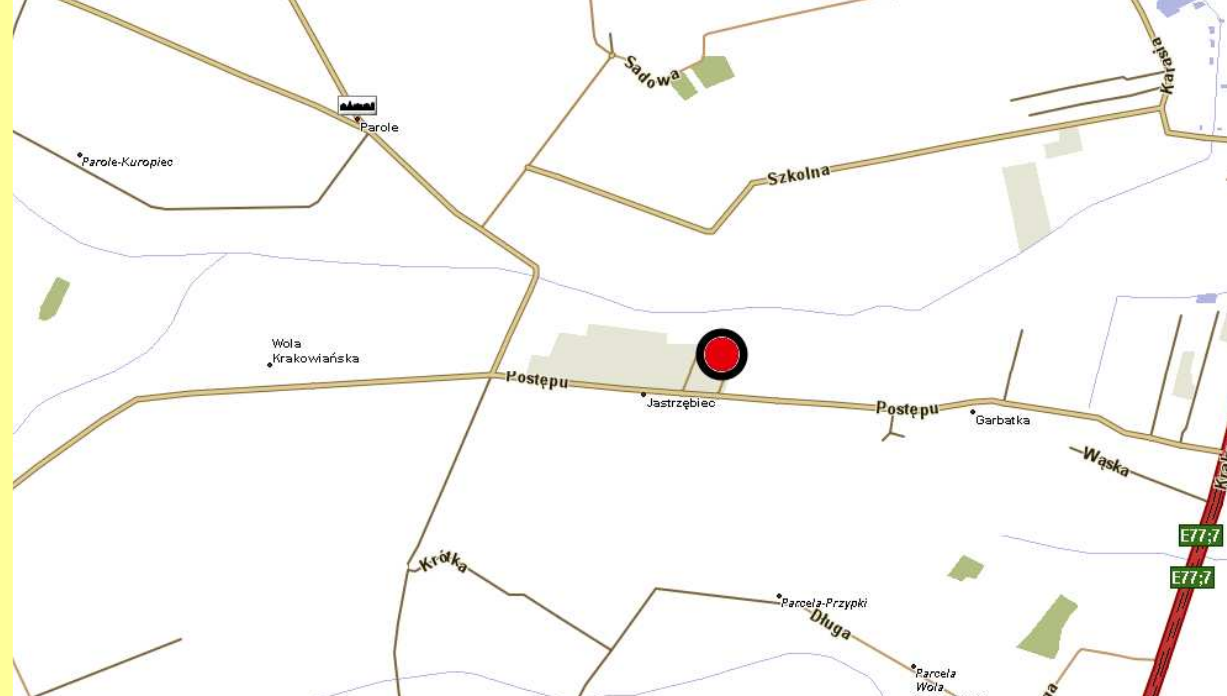


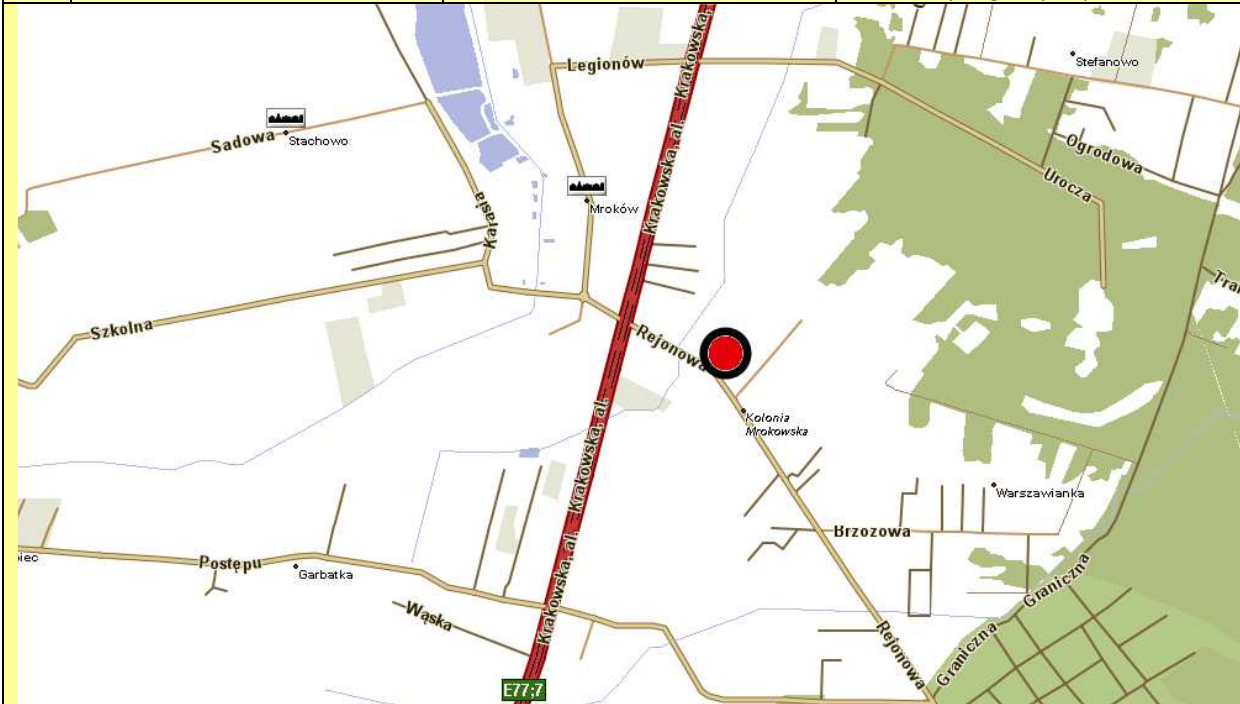
Załącznik nr 4 do PFU

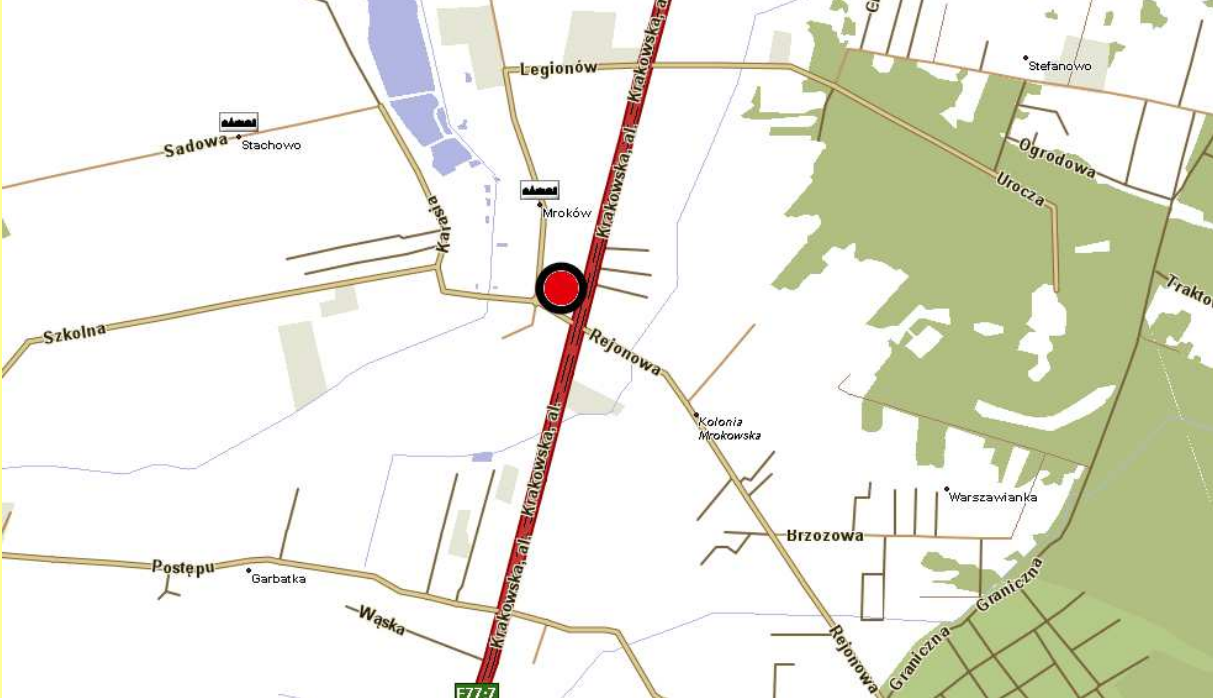
Część A - Wykaz Lokalizacji na których możliwa jest ewentualna budowa stacji bazowych systemu punkt-wielopunkt lub stacji przekaźnikowych wraz z ich lokalizacją geograficzną oraz Lokalnych punktów dostępowych.

Numer obiektu	Nazwa obiektu	Lokalizacja	Koordynaty uwagi do lokalizacji
1	Gminne Przedszkole w Jastrzębcu	Ul. Łąkowa 13, Jastrzębiec	N – 52 01 57 21 E – 20 50 01 99 mnpm. 160 b. niski budynek (parterowy)




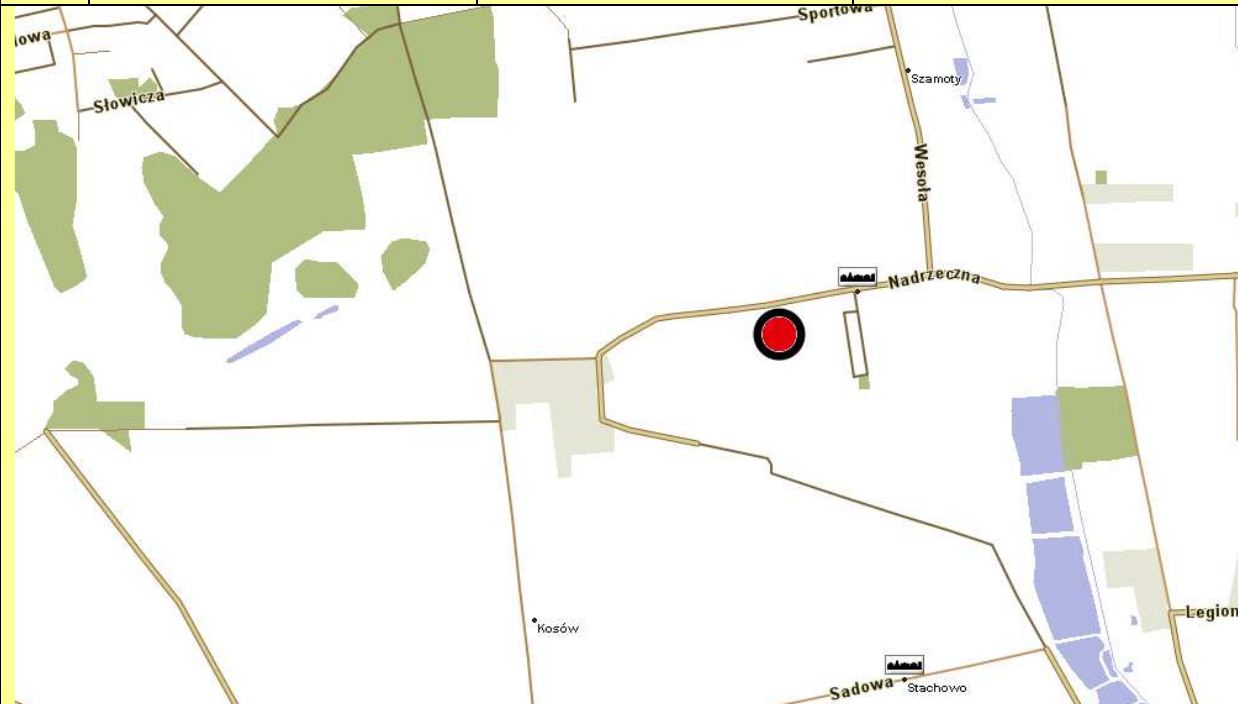
2	Parafia p.w. św. Stanisława Kostki w Mrokwie	ul. Rejonowa 40, Mroków	N – 52 02 13 27 E – 20 51 55 69 mnpm. 153 montaż wymaga użycia podnośnika
---	--	-------------------------	--




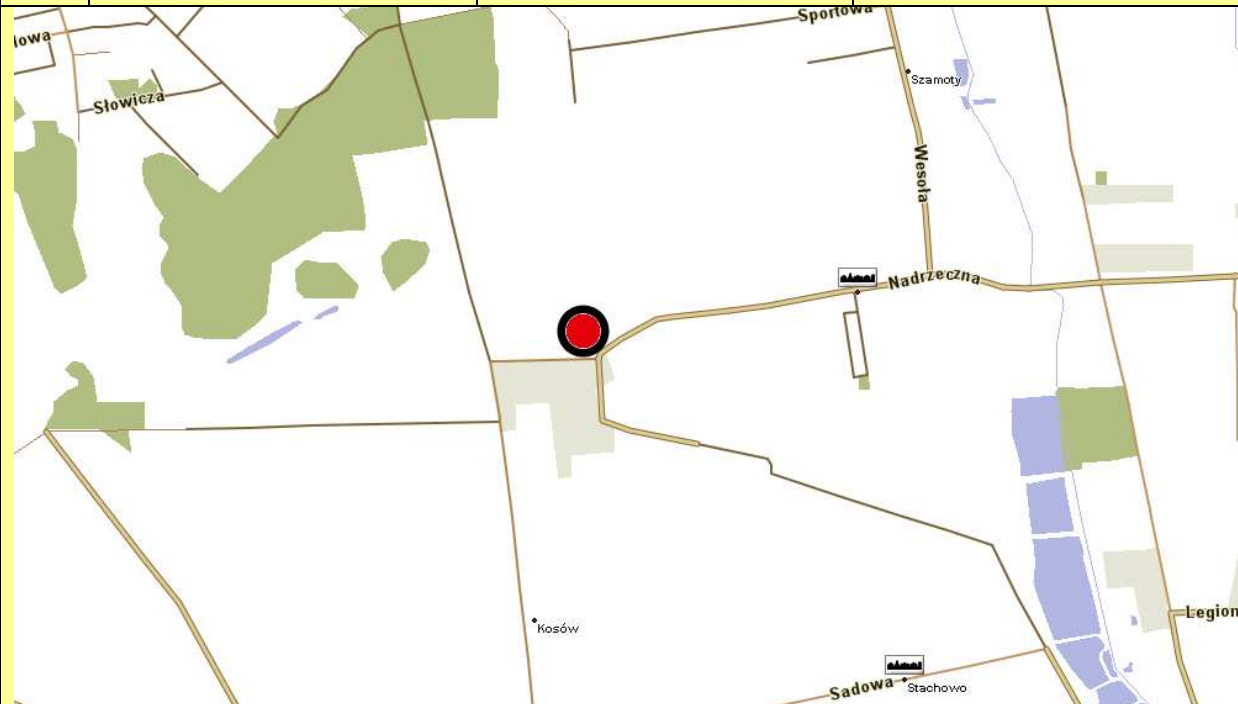
3	Zespół Szkół w Mrokowie	Ul. Marii Świątkiewicz 2A, Mroków	N – 52 02 20 47 E – 20 51 36 36 mnpm. 159 możliwy do użycia komin lokalnej EC o konstrukcji stalowej N – 52 0224 79 E – 20 51 33 55
			

4	Gminne Przedszkole w Kosowie	Ul. Karasia 49, Wólka Kosowska	N – 52 03 11 15 E – 20 49 48 03 mnpm. 158 punkt opcjonalny, możliwy do użycia do dalszej retransmisji sygnału w kierunku południowym

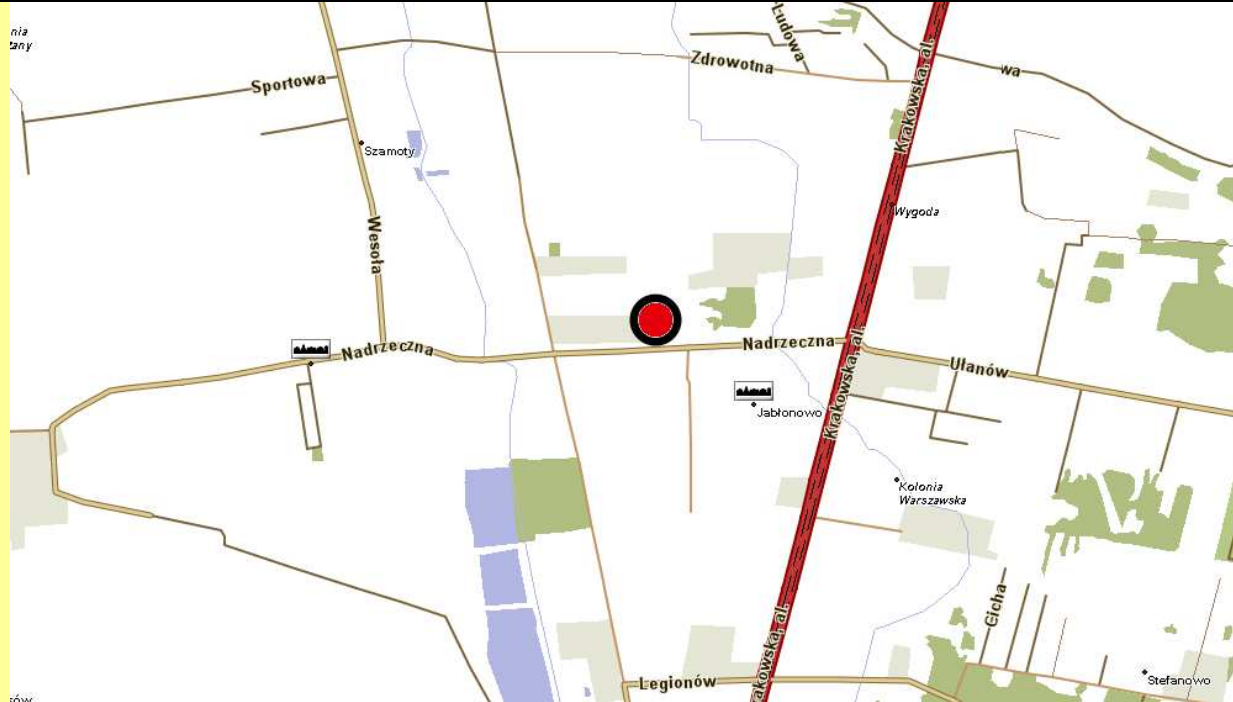
4A	Świetlica Wiejska	Ul. Nadrzeczna 23, Wólka Kosowska	N – 52 03 26 56 E – 20 50 33 72 mnpm. 158
----	-------------------	-----------------------------------	---



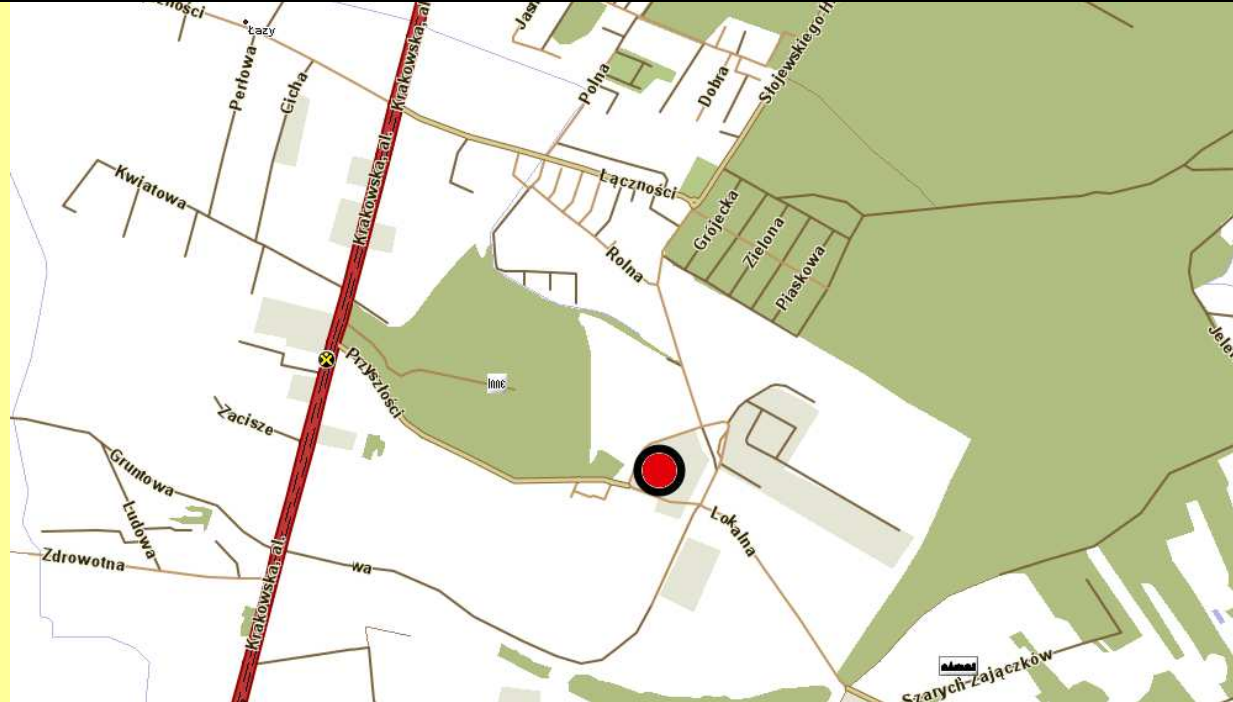
5	Kościół w Kosowie	Kosów	N – 52 03 19 29 E – 20 49 48 25 mnpm. 157
---	-------------------	-------	---

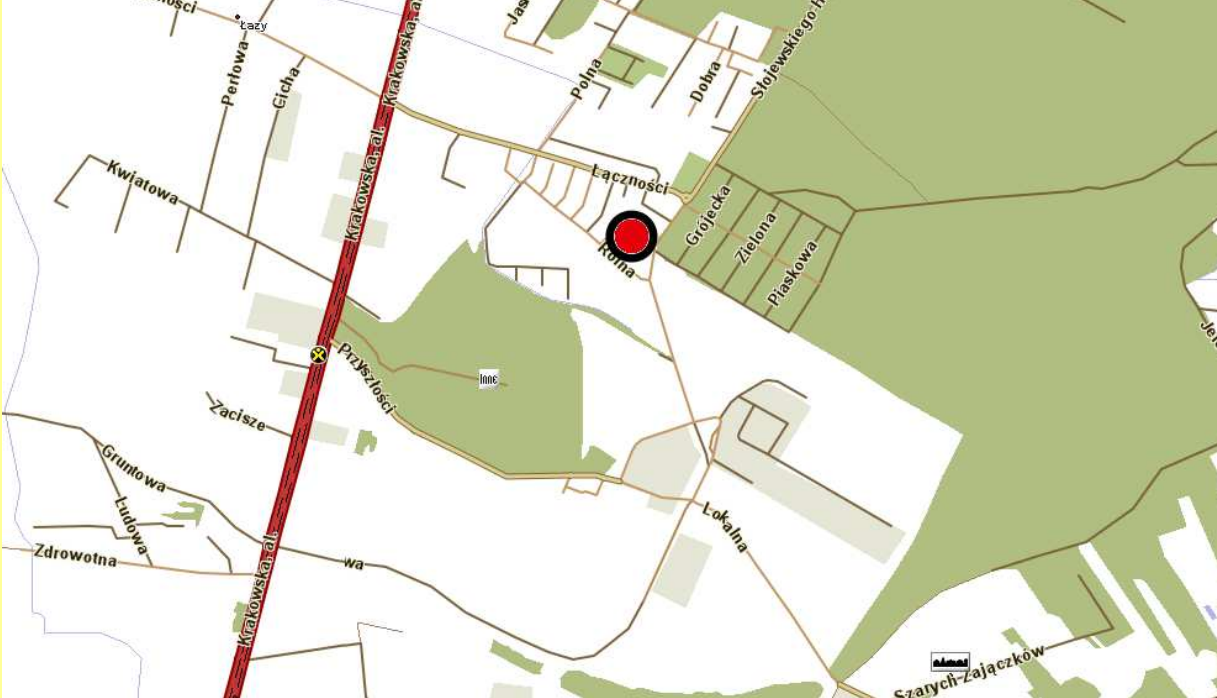


6	Chińskie Centrum Handlowe		Zespół obiektów pozwalający na budowę masztu na dachu, wymaga jednak pozyskania zgody właściciela
---	---------------------------	--	---

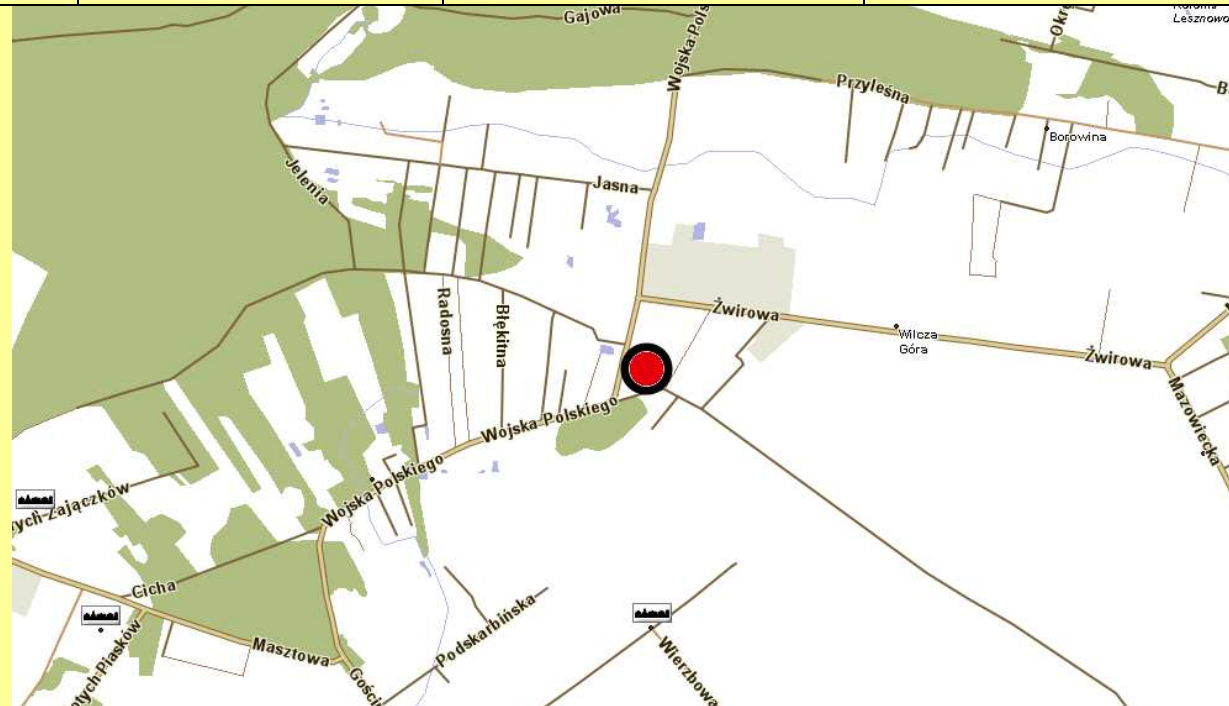


7	Świetlica – łązy PGR Świetlica Środowiskowa w Łazach	łązy PGR	N – 52 04 09 91 E – 20 53 22 19 mnpm. 150
---	---	----------	---

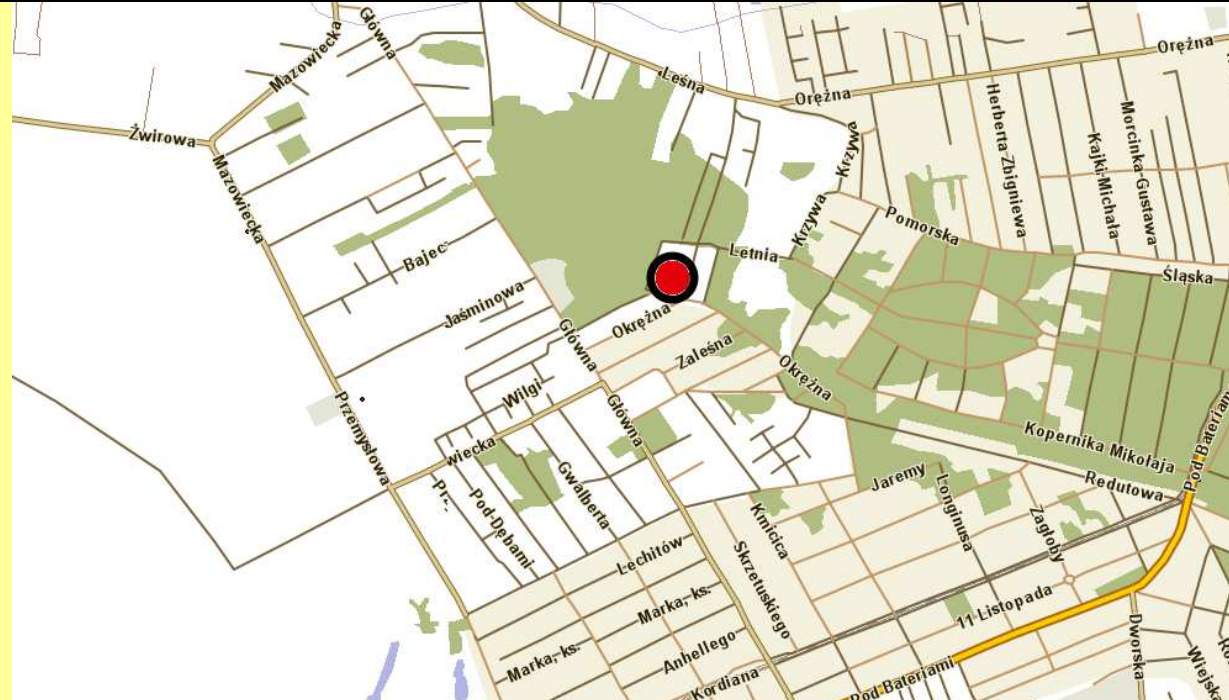


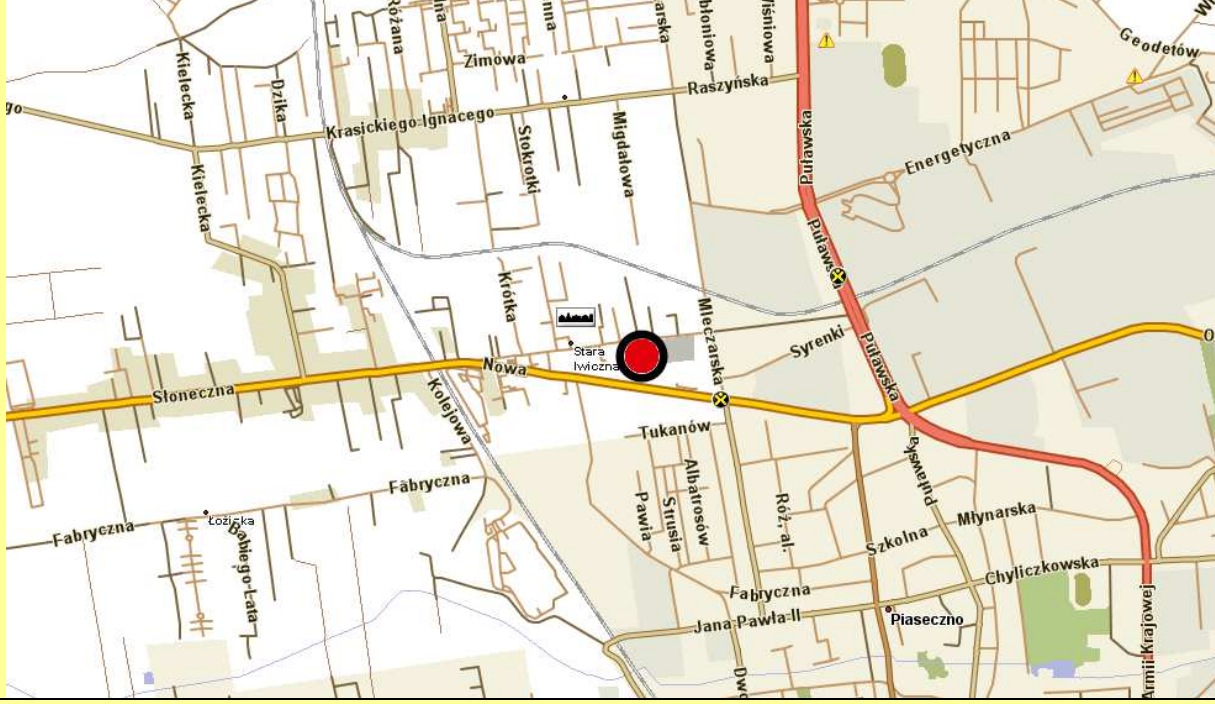
8	Zespół Szkół w Łazach	Ul. Ks. Stojewskiego 1, Łazy	<p>N – 52 04 38 49 E – 20 53 24 36 mnpm. 151</p> <p>na budynku szkoły zamontowana jest obecnie antena lokalnego operatora internetowego skierowana na osiedle domków jednorodzinnych</p>
 <p>The map displays a residential area in Łazy. A prominent red line represents Ks. Stojewskiego Street, running vertically through the center. To the east of this street, a red circle with a black border is placed on a street labeled 'Łączności', indicating the location of the antenna. Other streets shown include 'Kwiatowa', 'Perłowa', 'Cicha', 'Polna', 'Dobra', 'Grójcecka', 'Zielona', 'Piaskowa', 'Lokalna', 'Zacisze', 'Przyjskości', 'Gruntowa', 'Ludowa', 'Zdrowotna', and 'Szarych-Zajęzków'. The map also shows green areas representing parks or fields and various building footprints.</p>			

9	Świetlica środowiskowa we Władystawowie	Władystawów	N – 52 04 03 43 E – 20 56 04 73 mnpm. 161
---	---	-------------	---

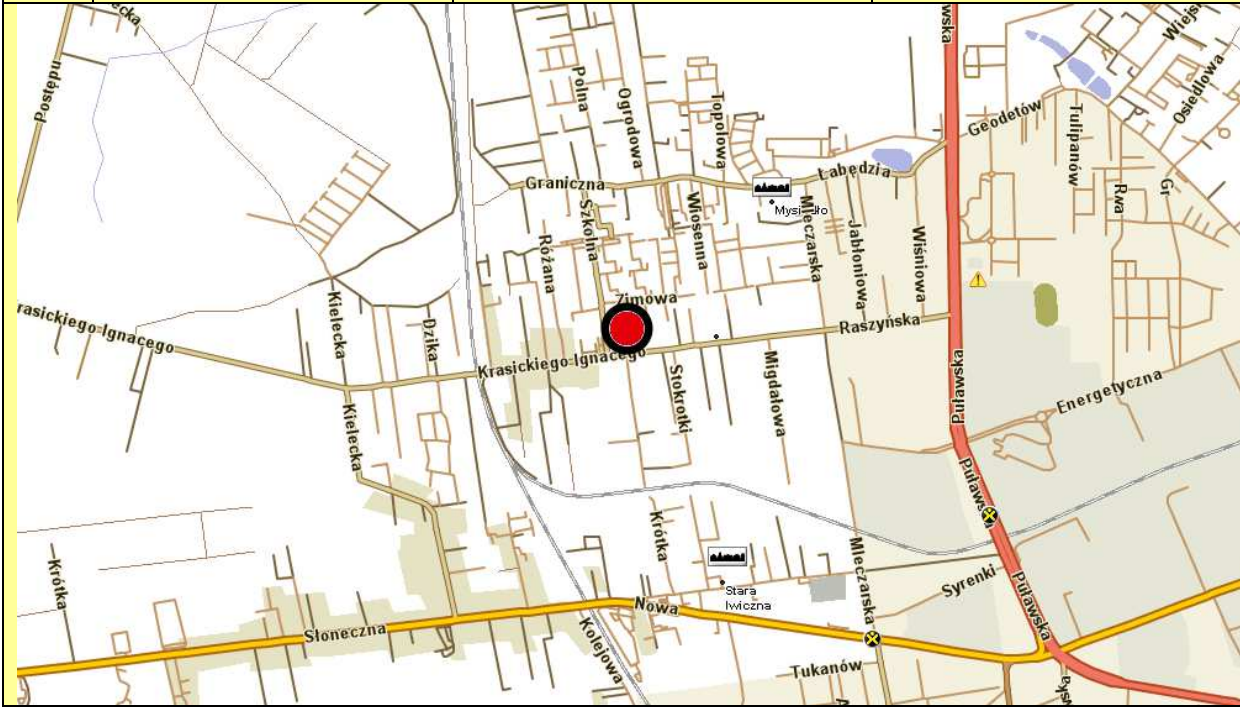


10	Niepubliczna Szkoła Podstawowa Nr 72	ul. Okrężna 25, Jazgarzewszczyzna	N – 52 03 48 52 E – 20 59 14 71 mnpm. 146 obiekt prywatny wdzierżawiony szkole, wymaga zgody właściciela obszar leśny
----	--------------------------------------	-----------------------------------	---

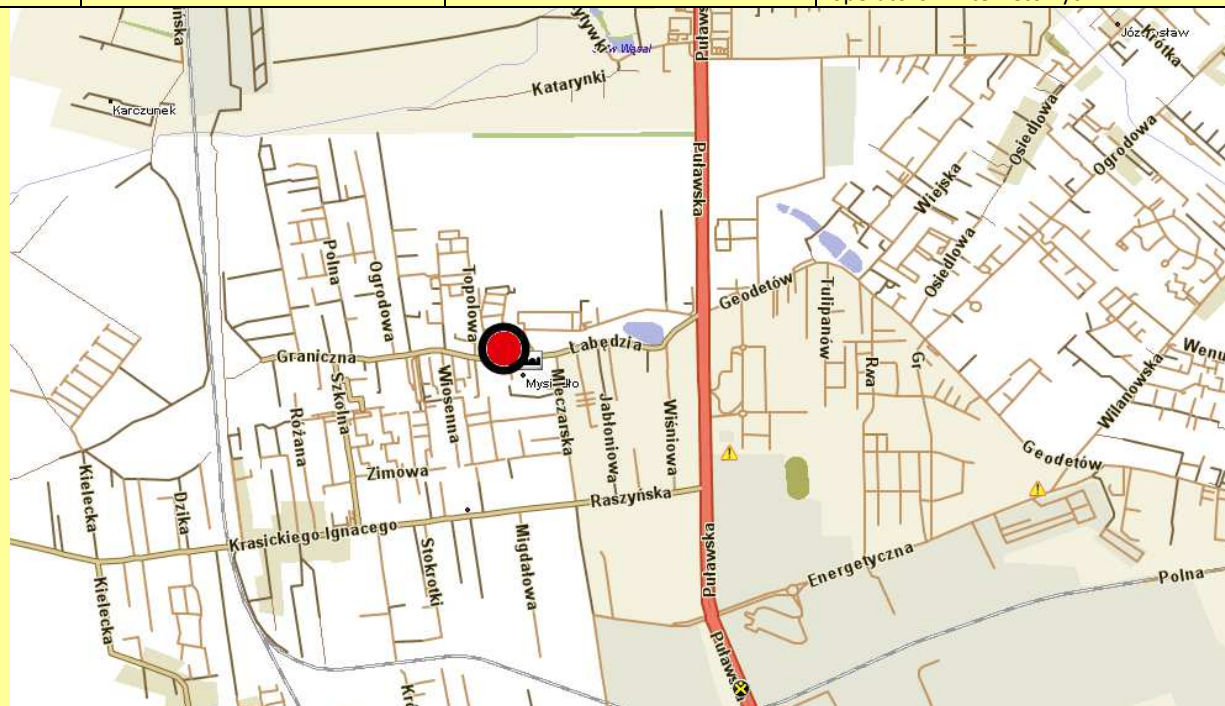


11	Parafia p.w. Zesłania Ducha Świętego w Starej Iwicznej	ul. Słoneczna 7/9/11, Stara Iwiczna	N – 52 05 00 81 E – 21 00 37 87 mnpm. 147 na obiekcie znajdują się liczne anteny lokalnego dostawcy Internetu
			

12	Zespół Szkół w Nowej Iwicznej	Ul. Krasickiego 56, Nowa Iwiczna	N – 52 05 30 98 E – 21 00 06 22 mnpm. 149
----	-------------------------------	----------------------------------	---



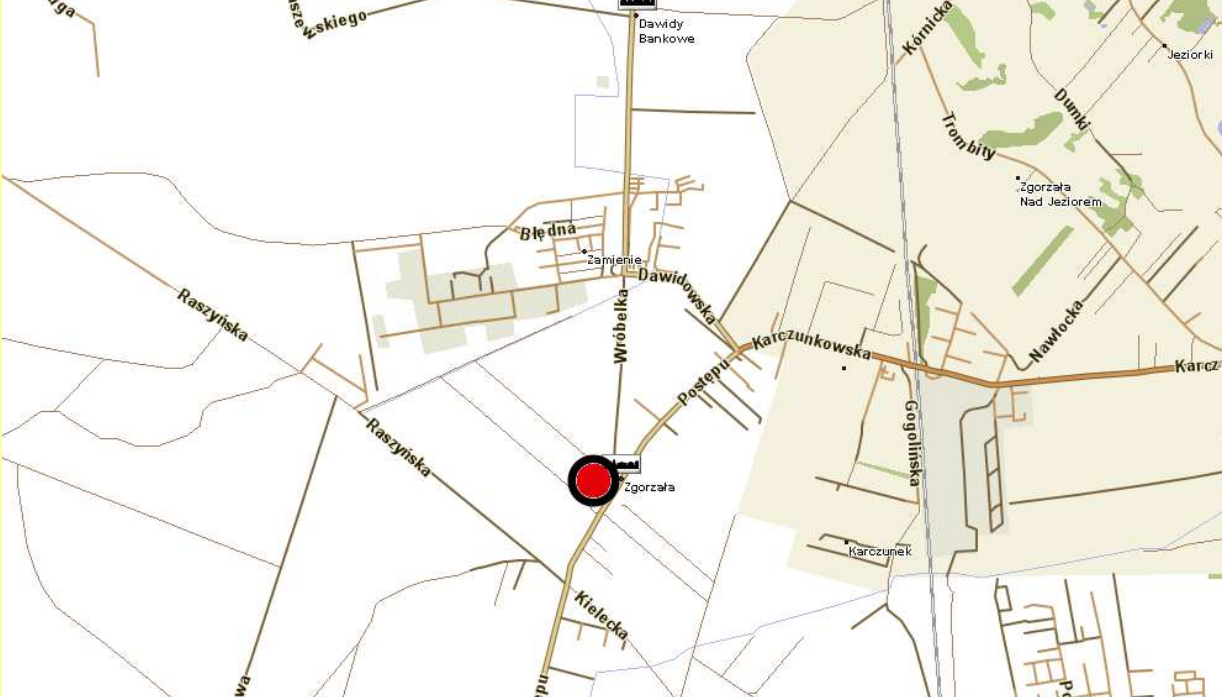
13	Filia Biblioteki Publicznej w Mysiadle tzw. „Myszka”	Ul. Topolowa 2, Mysiadło	N – 52 05 48 83 E – 21 00 29 66 mnpm. 146 budynek 7- kondygnacyjny, zainstalowane liczne anteny lokalnych operatorów internetowych
----	---	--------------------------	---



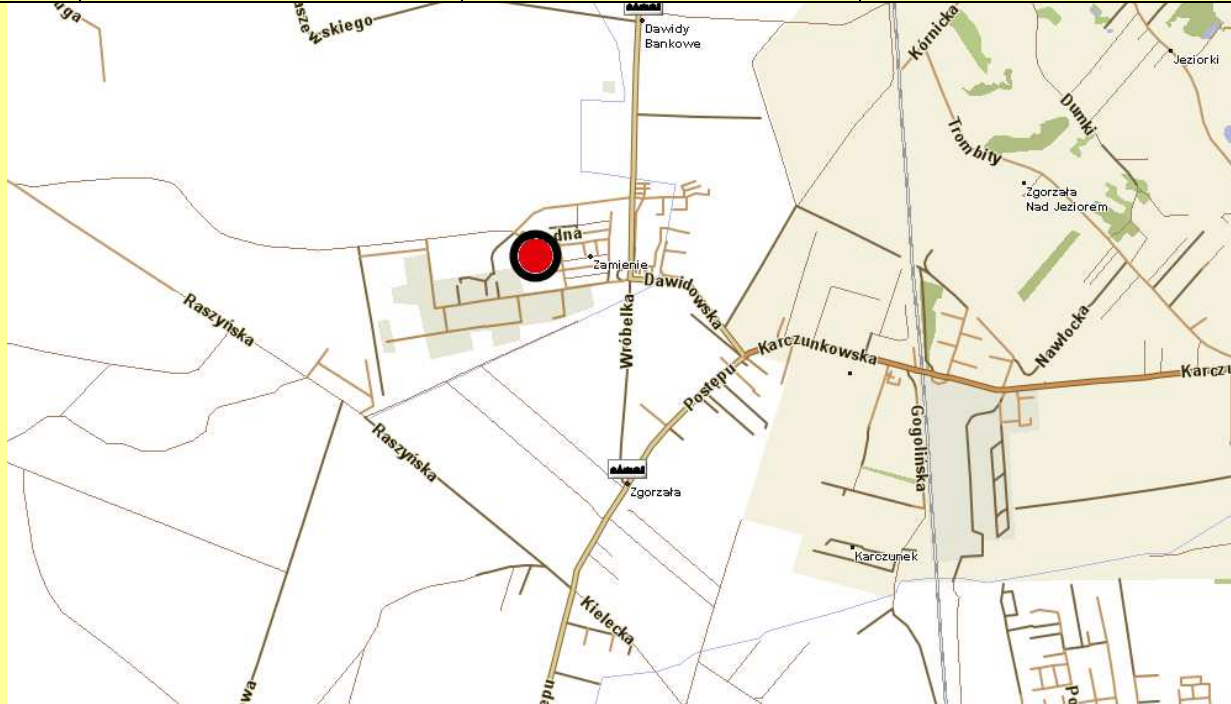
--	--	--	--

14	Gminne Przedszkole w Mysiadle	Ul. Osiedlowa 10, Mysiadło	budynek niski, usytuowany wewnątrz osiedla, pomiędzy wyższymi od siebie budynkami mieszkalnym
----	-------------------------------	----------------------------	---

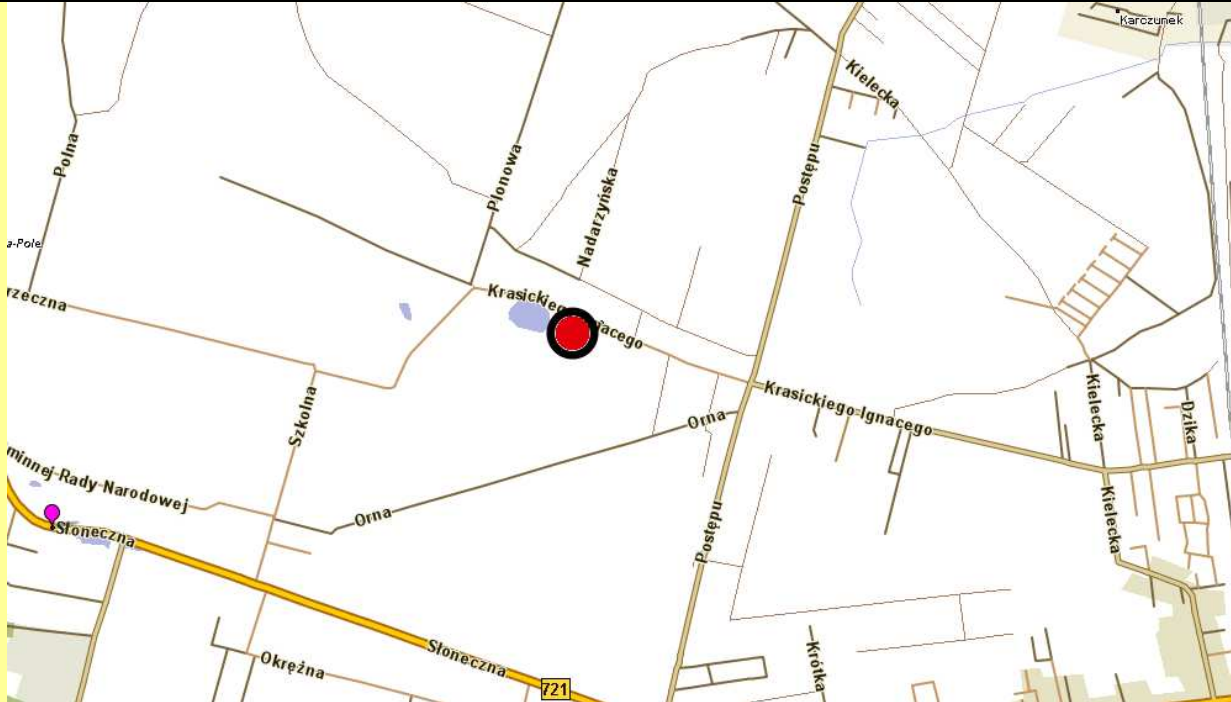
--	--	--	--

15	Świetlica - Zgorzala	ul. Cyraneczki, Działka nr 300, Zgorzala	N – 52 10 42 28 E – 20 98 00 89 mnpm. 145
			

16	Gminne Przedszkole w Zamieniu	Ul. Błędna 32, Zamienie	N – 52 06 52 63 E – 20 58 26 97 mnpm. 146 dość wysoki budynek mieszkalny. Możliwość instalacji bez potrzeby montażu masztu kratowego
----	-------------------------------	-------------------------	---



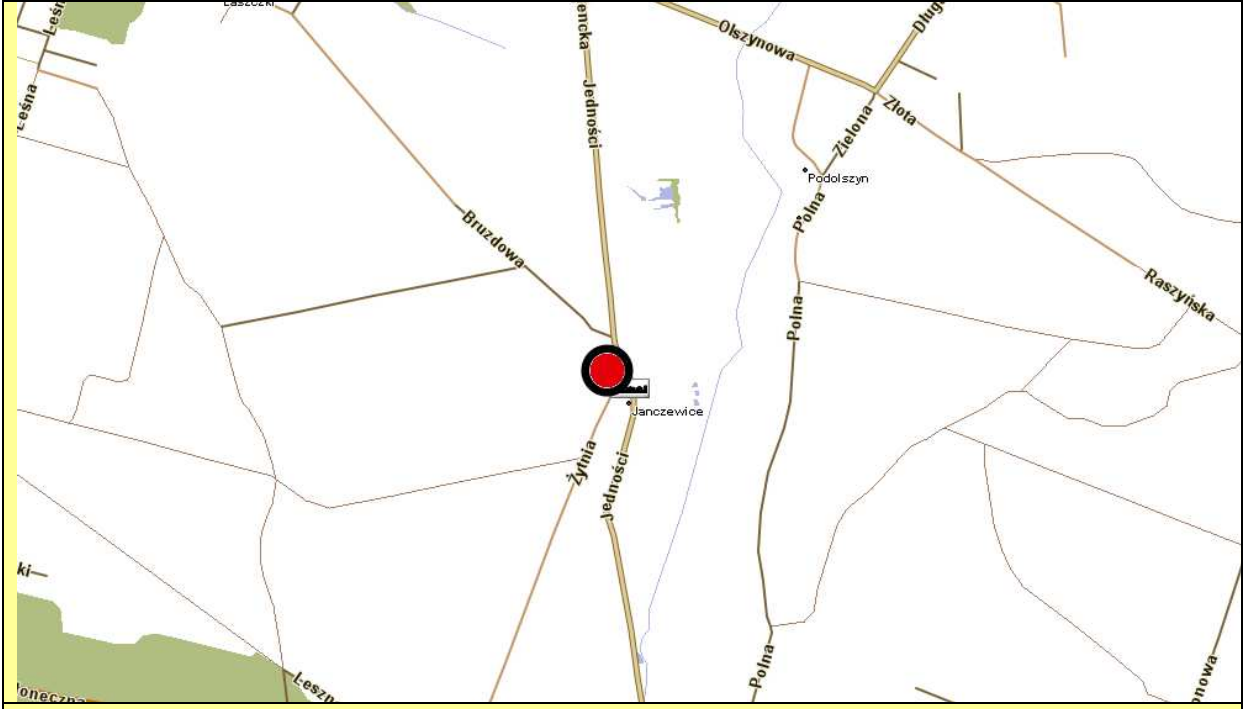
17	Strażnica OSP – Nowa Wola	ul. Krasickiego, Nowa Wola	N – 52 05 42 00 E – 20 57 46 36 mnpm. 151
----	---------------------------	----------------------------	---



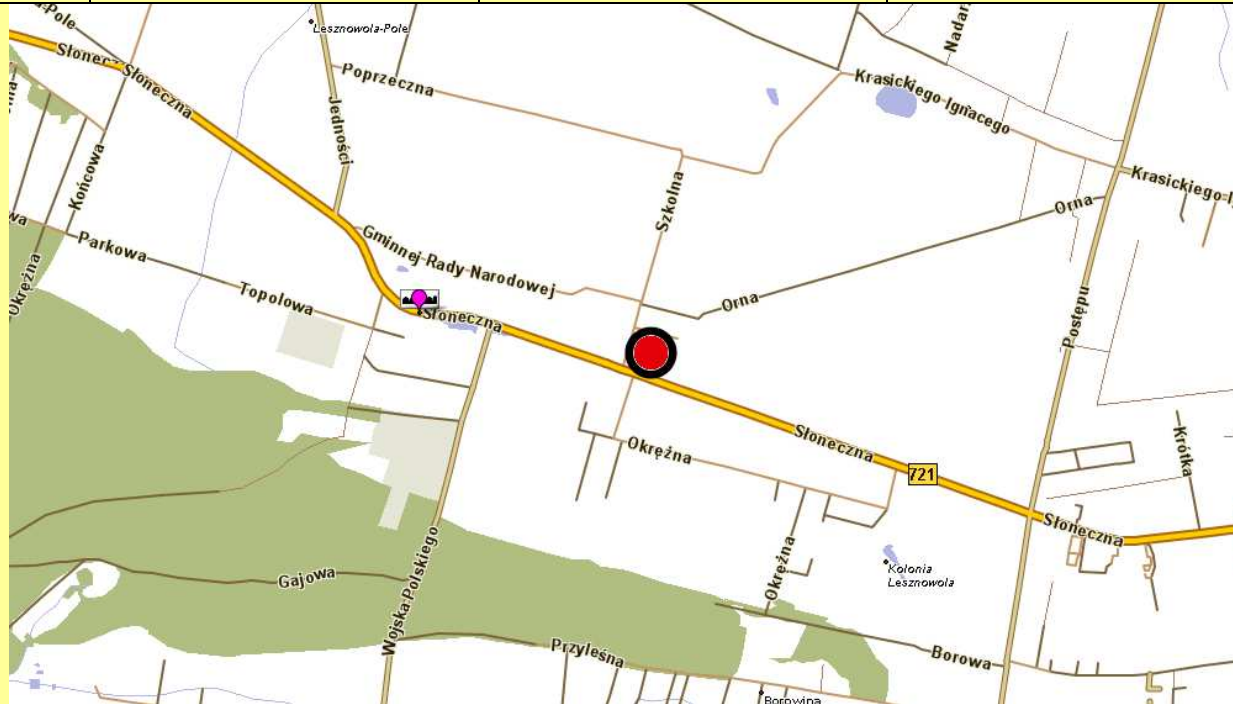
18 Świątlica - Janczewice

ul. Polna, Janczewice

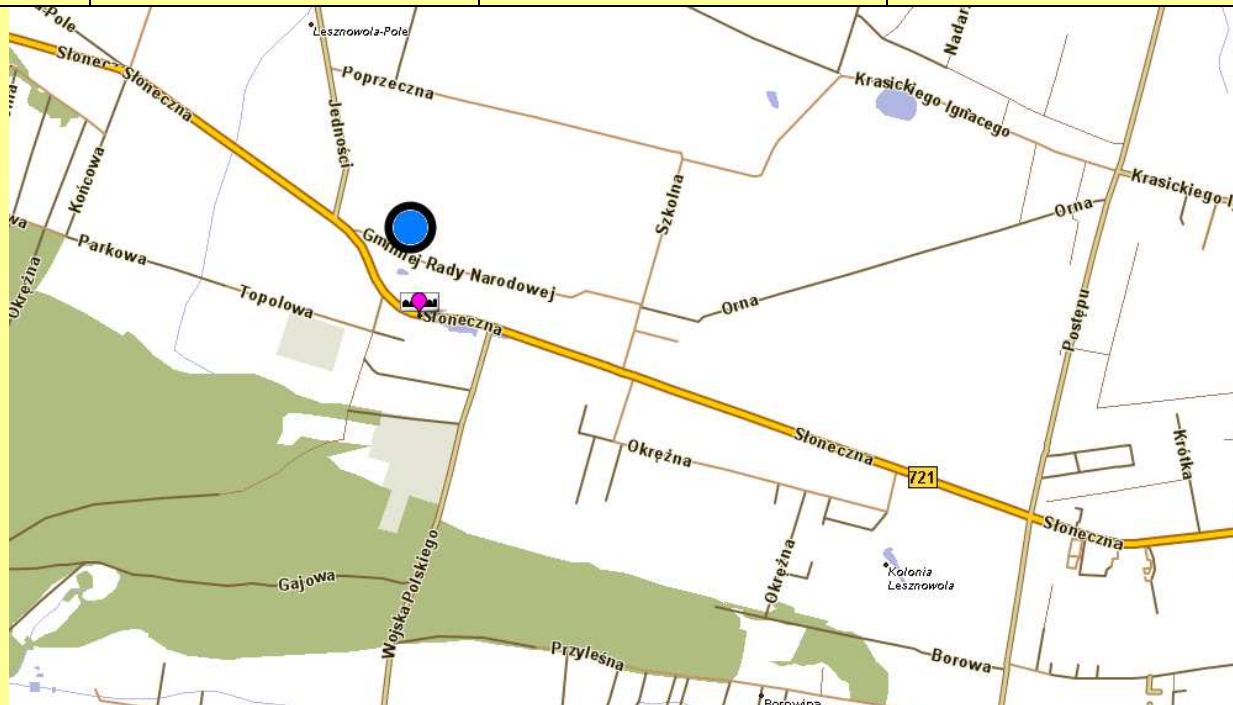
N – 52 06 37 51
E – 20 55 53 72
mnpm. 148
niski, parterowy budynek




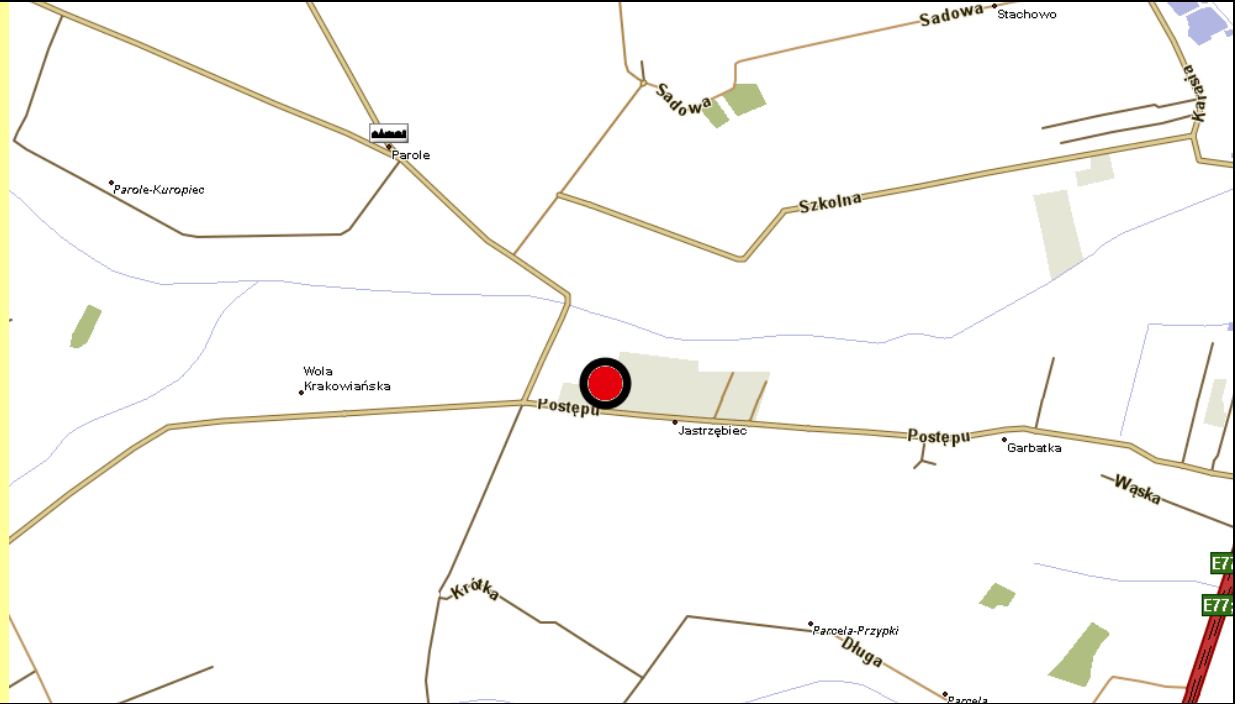
19	Zespół Szkół w Lesznowoli	Ul. Szkolna 8, Lesznowola	N – 52 05 14 71 E – 20 56 54 95 mnpm. 153 istniejąca antena lokalnego dostawcy Internetu
----	---------------------------	---------------------------	---




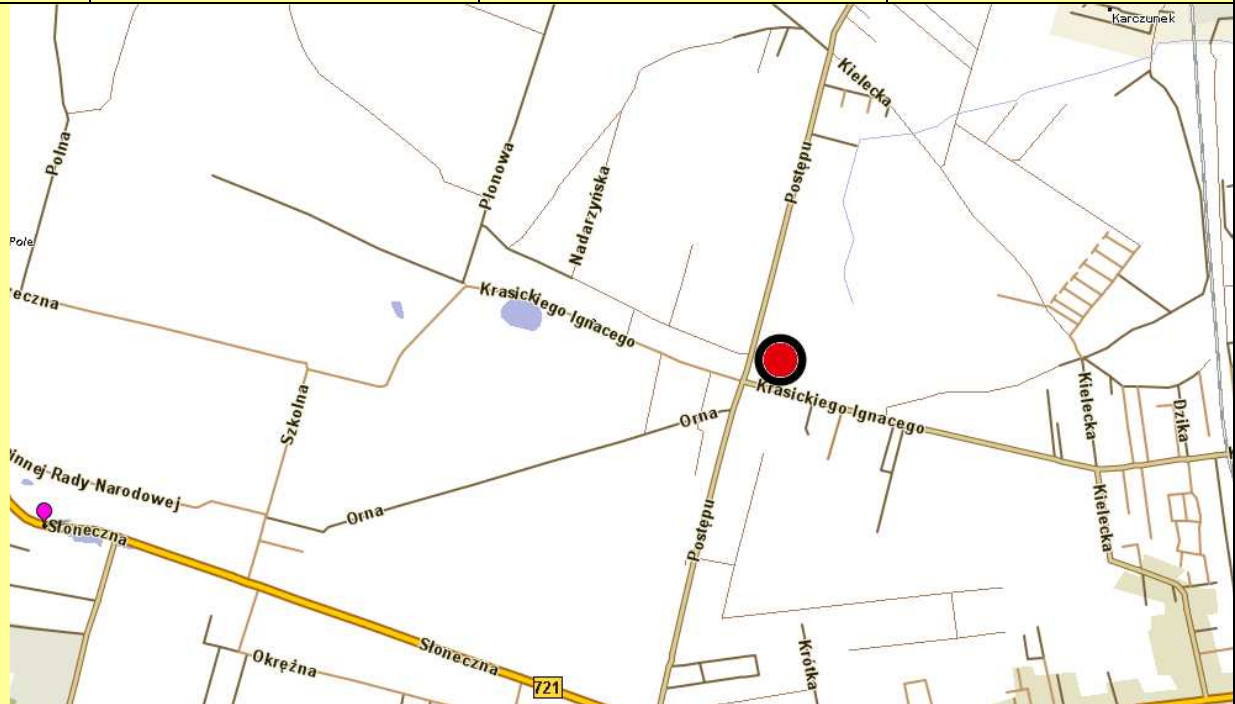
20	Urząd Gminy Lesznowola	ul. GRN 60, Lesznowola	N – 52 05 28 32 E – 20 56 10 68 mnpm. 152
----	------------------------	------------------------	---



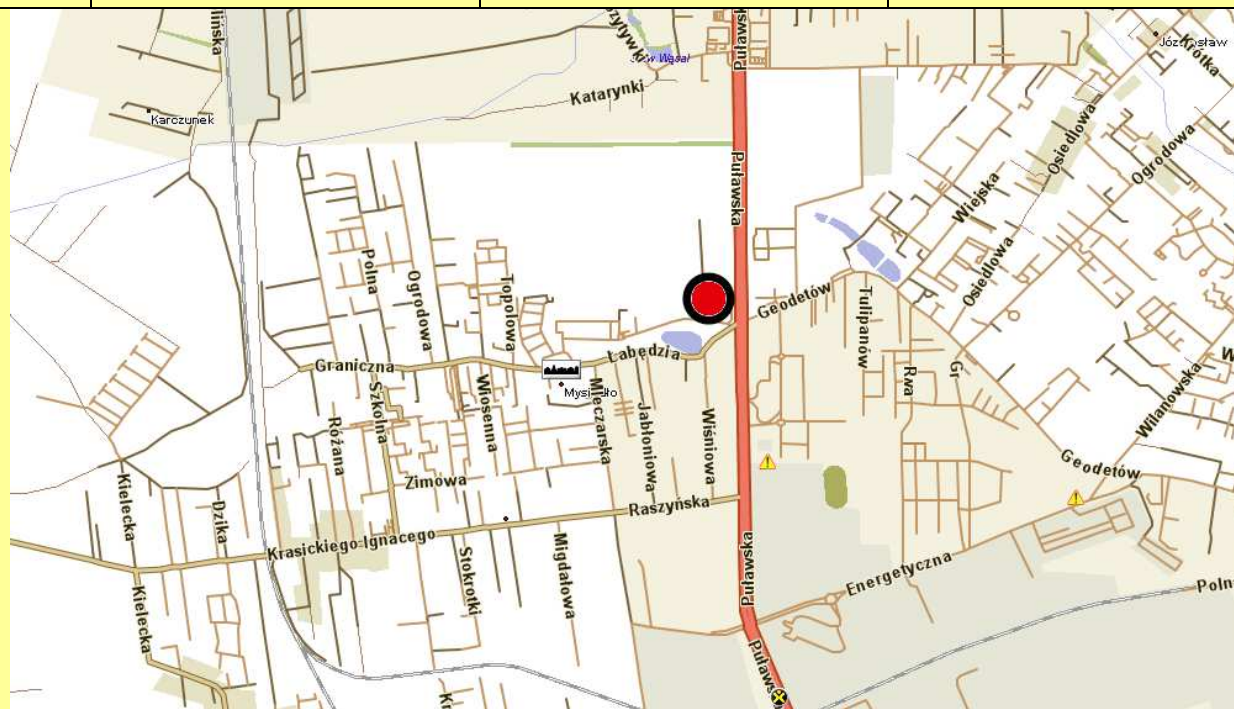
21 A.	Instytut Genetyki i Hodowli Zwierząt PAN	Jastrzębiec	N – 52 01 53 03 E – 20 49 43 82 mnpm. 160
----------	---	-------------	---



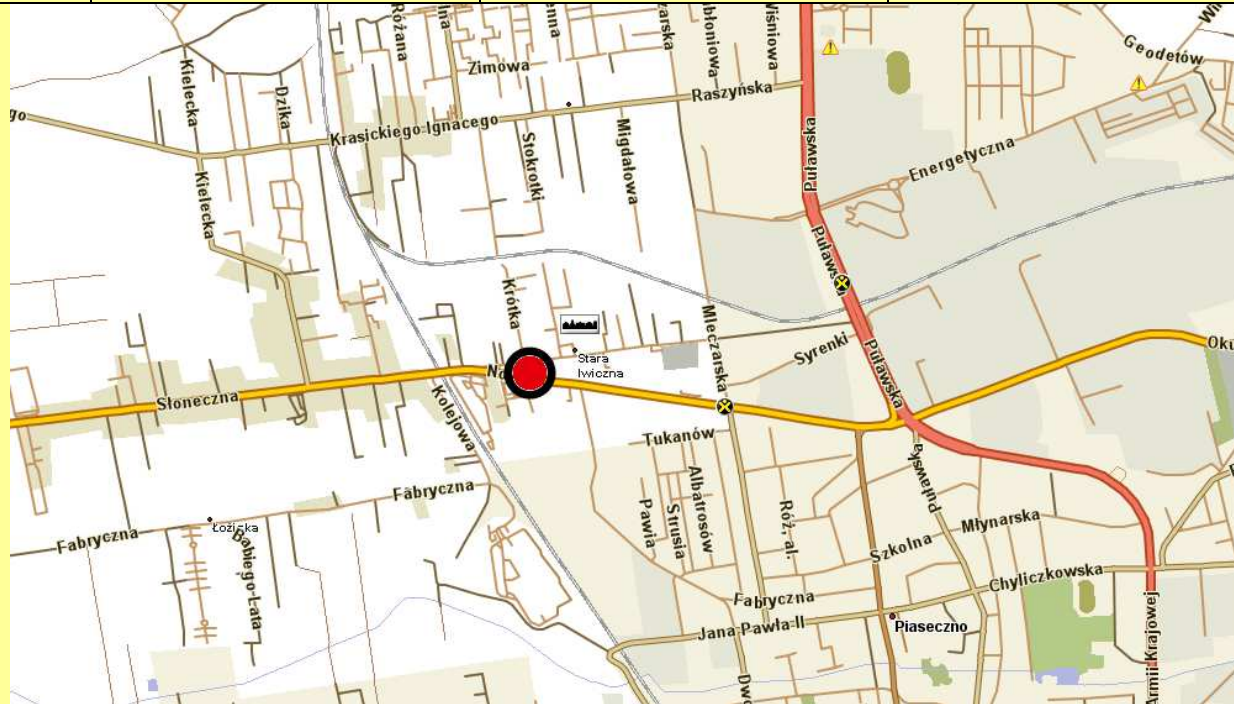
22 B.	Boisko piłkarskie	Nowa Wola	N – 52 05 37 53 E – 20 58 21 14 mnpm. 143
----------	-------------------	-----------	---



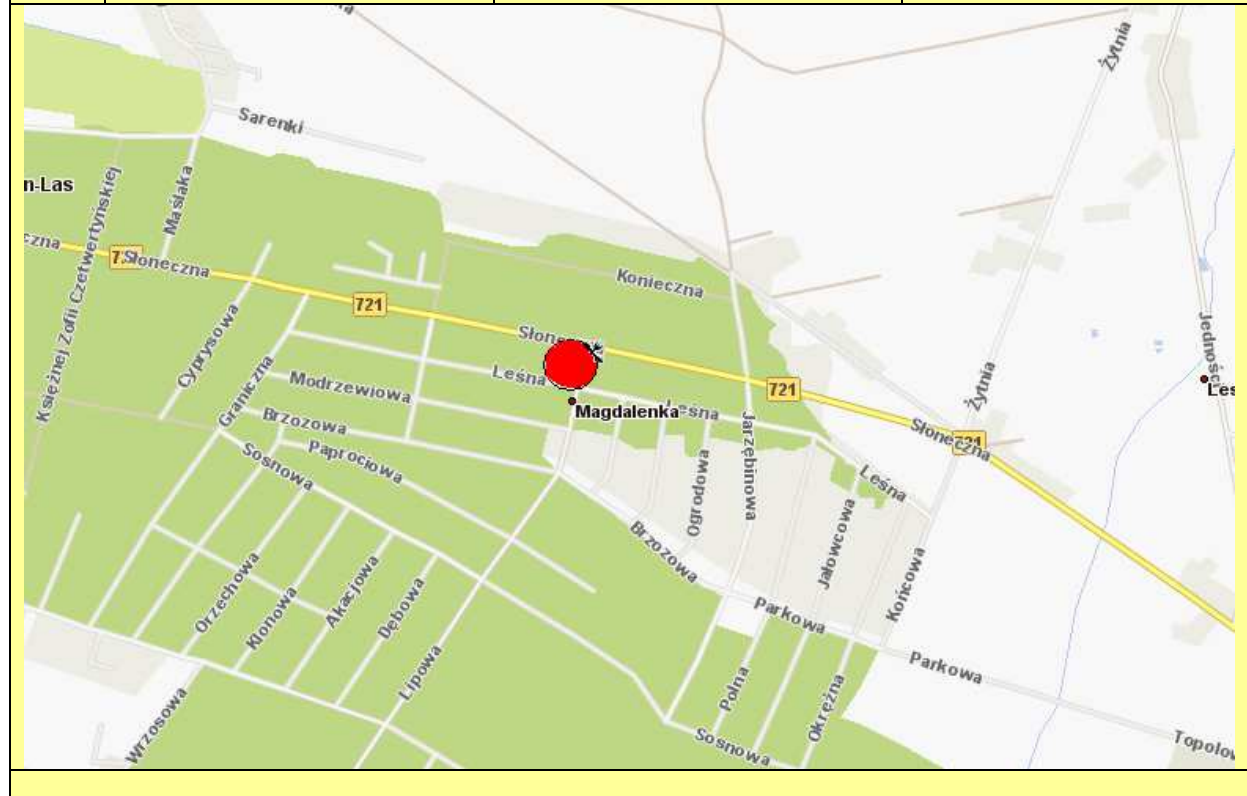
23 C.	Szkoła Podstawowa	Mysiadło , ul. Osiedlowa 2	N – 52 05 52 36 E – 21 00 59 03 mnpm. 146
----------	-------------------	----------------------------	---



24 D.	Spółdzielnia Kółek Rolniczych	Ul. Słoneczna(róg Krótkiej), Stara Iwiczna	N – 52 04 59 08 E – 20 00 18 64 mnpm. 147
----------	-------------------------------	--	---



25.	Zespołu Obsługi Placówek Oświatowych	Ul. Lipowa 28, Magdalenka (róg ul. Lipowa i ul. Słoneczna)	N – 52 05 51 90 E – 20 54 37 30 mnpm. 146
-----	--------------------------------------	--	---



Część B - Wykaz obiektów na których możliwa jest ewentualna budowa stacji bazowych systemu punkt-wielopunkt lub stacji przekaźnikowych wraz z ich lokalizacją geograficzną

1	Gminne Przedszkole w Jastrzębcu	Ul. Łąkowa 13, Jastrzębiec	Maszt aluminiowy (odciągowy) h=20m.
---	---------------------------------	----------------------------	--



2

Parafia p.w. św. Stanisława
Kostki w Mrokowie

ul. Rejonowa 40, Mroków

Sztyca aluminiowa h=3m.



3	Zespół Szkół w Mrokowie	Ul. Marii Świątkiewicz 2A, Mroków	Maszt aluminiowy (odciągowy) h=30m. lub instalacja na kominie lokalnej kotłowni
---	-------------------------	-----------------------------------	---



4

Gminne Przedszkole w Kosowie

Ul. Karasia 49, Wólka Kosowska

Maszty aluminiowy (odciągowy)
h=20m.



4A	Świetlica Wiejska	Ul. Nadrzeczna 23, Wólka Kosowska	Maszty aluminiowy (odciągowy) h=12m.
----	-------------------	-----------------------------------	---



5	Kościół w Kosowie	Kosów	Uchwyty montażowe na wieży kościoła tuż nad istniejącymi głośnikami
---	-------------------	-------	---



6

Chińskie Centrum Handlowe

Maszt aluminiowy (odciągowy)
h=30m.



7

Świetlica – Łazy PGR
Świetlica Środowiskowa w Łazach

Łazy PGR

Maszt aluminiowy (odciągowy)
h=25m.



8

Zespół Szkół w Łazach

Ul. Ks. Słojewskiego 1, Łazy

Sztyca aluminiowa h=3m. lub maszt aluminiowy (odciągowy) h=10m (zalecany drugi wariant).



9	Świetlica środowiskowa we Władystawowie	Władystawów	Maszt stalowy (bezodciążowy) h=30m. ustawiony na kontenerze betonowym
---	---	-------------	--



10

Niepubliczna Szkoła
Podstawowa Nr 72

ul. Okrężna 25, Jazgarzewszczyzna

Maszt aluminiowy (odciągowy)
h=12m.




11

Parafia p.w. Zesłania Ducha Świętego w Starej Iwicznej

ul. Słoneczna 7/9/11, Stara Iwiczna

Uchwyty na wieży kościoła obok istniejących urządzeń radiowych lokalnego operatora



12

Zespół Szkół w Nowej Iwicznej

Ul. Krasickiego 56, Nowa Iwiczna

Maszt aluminiowy (odciągowy)
h=30m.



13	Filia Biblioteki Publicznej w Mysiadle tzw. „Myszka”	Ul. Topolowa 2, Mysiadło	Sztycia aluminiowa h=3m. , średnica rury 80mm. na dachu budynku
----	---	--------------------------	---



14	Gminne Przedszkole w Mysiadle	Ul. Osiedlowa 10, Mysiadło	Zdjęć nie wykonywano – budynek nie spełnia założeń instalacyjnych budowy masztu
----	-------------------------------	----------------------------	---

15	Świetlica – Zgorzała	ul. Cyranecki, Działka nr 300, Zgorzała	Maszt aluminiowy (odciągowy) h=25m.
----	----------------------	--	--



16	Gminne Przedszkole w Zamieniu	Ul. Błędna 32, Zamienie	Sztyca aluminiowa h=3m. (mocowana do komina wentylacyjnego) lub maszt aluminiowy h=10m (zalecane)
----	-------------------------------	-------------------------	---



17

Strażnica OSP – Nowa Wola

ul. Krasickiego, Nowa Wola

Maszt aluminiowy (odciągowy)
h=25m.



18	Świetlica – Janczewice	ul. Polna, Janczewice	Maszt aluminiowy (odciągowy) h=20m.
----	------------------------	-----------------------	--



19

Zespół Szkół w Lesznowoli

Ul. Szkolna 8, Lesznowola

Maszt aluminiowy (odciągowy)
h=20m.



20

Urząd Gminy Lesznowola

ul. GRN 60, Lesznowola

Maszt aluminiowy (odciągowy)
h=35m.



21 A.	Instytut Genetyki i Hodowli Zwierząt PAN	Jastrzębiec	Maszt aluminiowy (odciągowy) h=25m. lub zastępczo sztyca h=3m.
----------	---	-------------	---



22 B.	Boisko piłkarskie	Nowa Wola	Maszt stalowy (bezodciągowy) h=30m. posadowiony na kontenerze betonowym. (Lokalizacja opcjonalna)
----------	-------------------	-----------	---



23 C.	Szkoła Podstawowa	Mysiadło, ul. Osiedlowa 2	Maszt aluminiowy (odciągowy) h=20m.
----------	-------------------	---------------------------	--



24 D.	Spółdzielnia Kółek Rolniczych	Ul. Słoneczna(róg Krótkiej), Stara Lwiczna	Maszt aluminiowy (odciągowy) h=20m. obok istniejącego masztu lub zastępczo wykorzystanie istniejącej konstrukcji.
------------------------	-------------------------------	--	---



25 D.	Zespołu Obsługi Placówek Oświatowych	Ul. Lipowa 28, Magdalenka	Maszt aluminiowy (odciągowy) h=20m.
----------	---	---------------------------	--

