

**UCHWAŁA Nr 362/XLIV/2006**  
**Rady Gminy Lesznówola**  
**z dnia 25 lipca 2006 r.**

**w sprawie przystąpienia do sporządzenia zmiany miejscowego planu zagospodarowania przestrzennego gminy Lesznówola dla części obrębu Wilcza Góra.**

Na podstawie art. 18 ust.2 pkt 5 ustawy z dnia 8 marca 1990r. o samorządzie gminnym (Dz. U. z 2001r.Nr.142, poz. 1591 z późn. zm.) i art. 14 ust. 1 i ust.4 ustawy z dnia 27 marca 2003r. o planowaniu i zagospodarowaniu przestrzennym (Dz.U. Nr 80 poz. 717 z późn. zm.) Rada Gminy Lesznówola uchwala, co następuje:

§ 1

Przystępuje się do sporządzenia zmiany miejscowego planu zagospodarowania przestrzennego gminy Lesznówola zatwierdzonego Uchwałą Nr 649/XLII/2001 Rady Gminy Lesznówola z dnia 21 września 2001 r. w sprawie zmian w miejscowym planie zagospodarowania przestrzennego części wsi Wilcza Góra w gminie Lesznówola dla części obrębu Wilcza Góra w granicach określonych na załączniku graficznym literami **A,B,C,D,A**

§ 2

1. Przedmiotem planu sporządzonego w skali 1: 1000 jest przeznaczenie terenów pod zabudowę mieszkaniową, usługową, usługowo-przemysłową dróg publicznych i infrastruktury technicznej.
2. Projekt planu miejscowego opracowany zostanie w zakresie określonym w art. 15 ust. 2 ustawy o planowaniu i zagospodarowaniu przestrzennym.

§ 3

Wykonanie uchwały powierza się Wójtowi Gminy.

§ 4.

Uchwała wchodzi w życie z dniem podjęcia.

PRZEWODNICZĄCY  
Rady Gminy Lesznówola

*mgr inż. Hanna Kosik*



## UZASADNIENIE

Uchwała Rady Gminy Lesznowola w sprawie przystąpienia do sporządzenia zmiany miejscowego planu zagospodarowania przestrzennego gminy Lesznowola dla części obrębu Wilcza Góra jest wynikiem złożonego wniosku o zmianę przeznaczenia w planie zagospodarowania przestrzennego ,co jest zgodne z art.14,ust.1 ustawy o zagospodarowaniu przestrzennym z dnia 27 marca 2003r. (Dz.U. z 2003r. Nr 80, poz. 717) .

Uchwała określa zmianę układu komunikacyjnego, oraz zmianę terenów zabudowy mieszkaniowej na tereny zabudowy usługowo-mieszkaniowej.

PRZEWODNICZĄCY  
Rady Gminy Lesznowola

*mgr inż. Hanna Kosik*





RZK M...  
 Ready to...  
 ing...

**UCHWAŁA Nr 363/XLIV/2006**  
**Rady Gminy Lesznowola**  
**z dnia 25 lipca 2006 r.**

**w sprawie przystąpienia do sporządzenia zmiany miejscowego planu zagospodarowania przestrzennego gminy Lesznowola dla części obrębów Wilcza Góra i Władysławów.**

Na podstawie art. 18 ust.2 pkt 5 ustawy z dnia 8 marca 1990r. o samorządzie gminnym (Dz. U. z 2001r.Nr.142, poz. 1591 z późn. zm.) i art. 14 ust. 1 i ust.4 ustawy z dnia 27 marca 2003r. o planowaniu i zagospodarowaniu przestrzennym (Dz.U. Nr 80 poz. 717 z późn. zm.) Rada Gminy Lesznowola uchwala, co następuje:

§ 1

Przystępuje się do sporządzenia zmiany miejscowego planu zagospodarowania przestrzennego gminy Lesznowola zatwierdzonego Uchwałą Nr 787/LXIII/2002 Rady Gminy Lesznowola z dnia 4 października 2002 r. w sprawie zmian w miejscowym planie zagospodarowania przestrzennego części wsi Władysławów i Wilcza Góra w gminie Lesznowola dla części obrębów **Wilcza Góra i Władysławów** w granicach określonych literami A,B,C,D,E,F,G,H,A na załączniku graficznym.

§ 2

1. Przedmiotem planu sporządzonego w skali 1: 1000 jest przeznaczenie terenów pod zabudowę mieszkaniową, dróg publicznych i infrastruktury technicznej.
2. Projekt planu miejscowego opracowany zostanie w zakresie określonym w art. 15 ust. 2 ustawy o planowaniu i zagospodarowaniu przestrzennym.

§ 3

Wykonanie uchwały powierza się Wójtowi Gminy.

§ 4.

Uchwała wchodzi w życie z dniem podjęcia.

PRZEWSIADNIENIE ZAŁĄCZNIK  
Rady Gminy Lesznowola

mgr inż. Alicja Kusiak



## UZASADNIENIE

Uchwała Rady Gminy Lesznowola w sprawie przystąpienia do sporządzenia zmiany miejscowego planu zagospodarowania przestrzennego gminy Lesznowola dla części obrębu Wilcza Góra jest wynikiem złożonego wniosku o zmianę przeznaczenia w planie zagospodarowania przestrzennego ,co jest zgodne z art.14,ust.1 ustawy o zagospodarowaniu przestrzennym z dnia 27 marca 2003r. (Dz.U. z 2003r. Nr 80, poz. 717) .

Uchwała określa zmianę układu komunikacyjnego, oraz zmianę terenów leśnych na tereny zabudowy mieszkaniowej.

PRZEWODNICZĄCY  
Rady Gminy Lesznowola  
mgr inż. Andrzej Kosik





**UCHWAŁA Nr 365/XLIV/2006**  
**Rady Gminy Lesznowola**  
**z dnia 25 lipca 2006 r.**

**w sprawie przystąpienia do sporządzenia zmiany miejscowego planu zagospodarowania przestrzennego gminy Lesznowola dla części obrębu Mroków i Wola Mrokowska.**

Na podstawie art. 18 ust.2 pkt 5 ustawy z dnia 8 marca 1990r. o samorządzie gminnym (Dz. U. z 2001r.Nr.142, poz. 1591 z późn. zm.) i art. 14 ust. 1 i ust.4 ustawy z dnia 27 marca 2003r. o planowaniu i zagospodarowaniu przestrzennym (Dz.U. Nr 80 poz. 717 z późn. zm.) Rada Gminy Lesznowola uchwala, co następuje:

§ 1

Przystępuje się do sporządzenia zmiany miejscowego planu zagospodarowania przestrzennego gminy Lesznowola zatwierdzonego Uchwałą Nr 573/XXXIX/2001 Rady Gminy Lesznowola z dnia 28 lutego 2001 r. w sprawie zmian w miejscowym planie zagospodarowania przestrzennego wsi Jabłonowo, południowa część wsi Kosów, wschodnia część wsi Wólka Kosowska, Mroków, Kolonia Mrokowska, Wola Mrokowska, Warszawianka, Stachowo, Marysin z wyłączeniem terenu cmentarza w gminie Lesznowola dla części obrębu **Mroków i Wola Mrokowska** w granicach określonych cyframi od 1 do 20 na załączniku graficznym.

§ 2

1. Przedmiotem planu sporządzonego w skali 1: 1000 jest przeznaczenie terenów pod zabudowę mieszkaniową, dróg publicznych i infrastruktury technicznej.
2. Projekt planu miejscowego opracowany zostanie w zakresie określonym w art. 15 ust. 2 ustawy o planowaniu i zagospodarowaniu przestrzennym.

§ 3

Wykonanie uchwały powierza się Wójtowi Gminy.

§ 4.

Uchwała wchodzi w życie z dniem podjęcia.

PRZEWODNICZĄCY  
Rady Gminy Lesznowola

mgr inż. Hanna Kasik



## UZASADNIENIE

Uchwała Rady Gminy Lesznowola w sprawie przystąpienia do sporządzenia zmiany miejscowego planu zagospodarowania przestrzennego gminy Lesznowola dla części obrębu Mroków, Wola Mrokowska jest wynikiem złożonego wniosku o zmianę przeznaczenia w planie zagospodarowania przestrzennego ,co jest zgodne z art.14,ust.1 ustawy o zagospodarowaniu przestrzennym z dnia 27 marca 2003r. (Dz.U. z 2003r. Nr 80, poz. 717) .

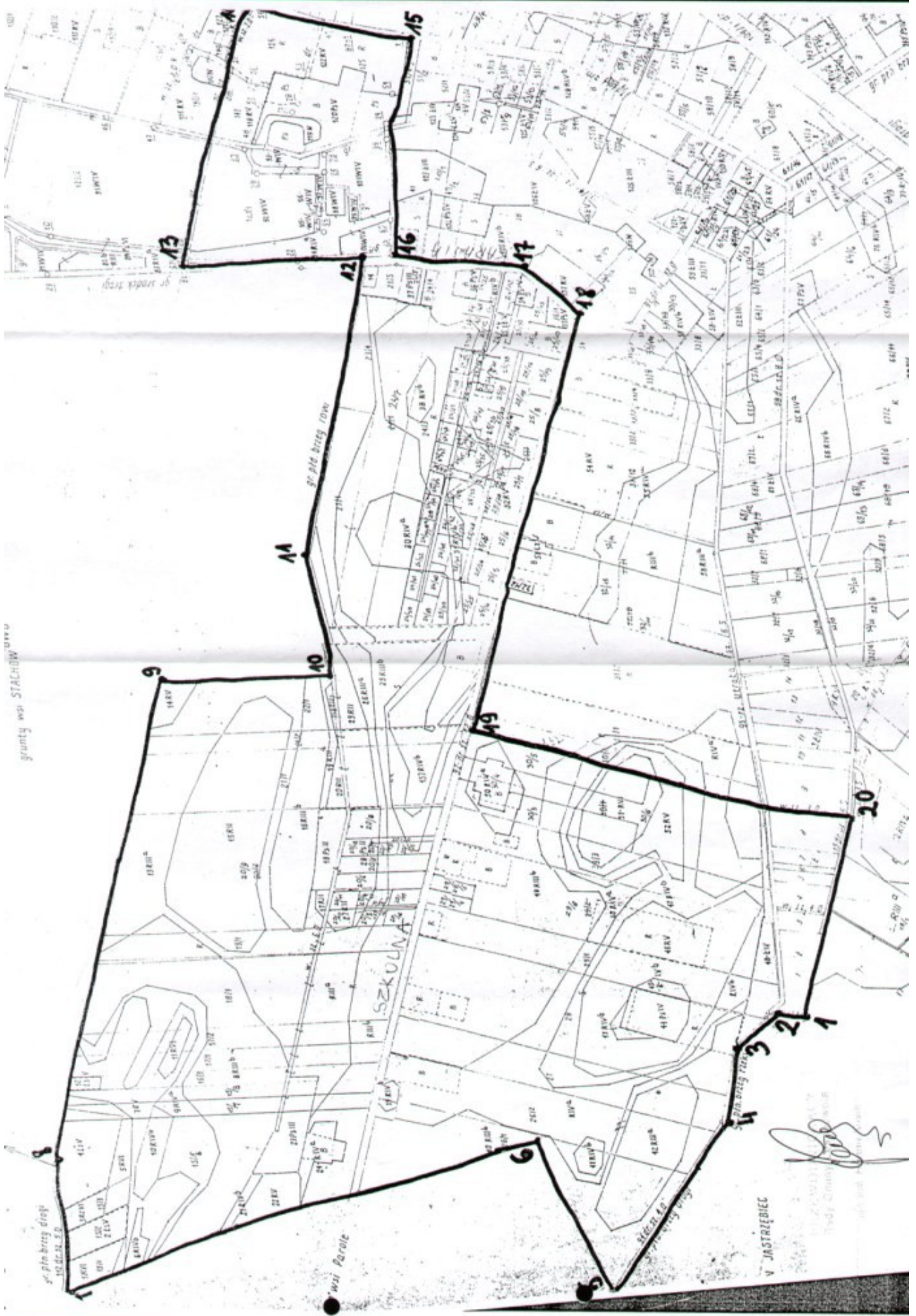
Uchwała określa zmianę układu komunikacyjnego, oraz terenów rolnych na tereny zabudowy mieszkaniowej .

PRZEWODNICZĄCY  
Rady Gminy Lesznowola

mgr inż. Ewelina Kosik







grants was STACHOW

gr. ple. brzeg drog  
19.12.19.29

wsi Parole

V JASTRIEDIEC

*[Handwritten signature]*

**UCHWAŁA Nr 368/XLIV/2006**  
**Rady Gminy Lesznowola**  
**z dnia 25 lipca 2006 r.**

**w sprawie przystąpienia do sporządzenia zmiany miejscowego planu zagospodarowania przestrzennego gminy Lesznowola dla części obrębu Lesznowola, Kolonia Lesznowola.**

Na podstawie art. 18 ust.2 pkt 5 ustawy z dnia 8 marca 1990r. o samorządzie gminnym (Dz. U. z 2001r.Nr.142, poz. 1591 z późn. zm.) i art. 14 ust. 1 i ust.4 ustawy z dnia 27 marca 2003r. o planowaniu i zagospodarowaniu przestrzennym (Dz.U. Nr 80 poz. 717 z późn. zm.) Rada Gminy Lesznowola uchwala, co następuje:

§ 1

Przystępuje się do sporządzenia zmiany miejscowego planu zagospodarowania przestrzennego gminy Lesznowola zatwierdzonego Uchwałą Nr 650/XLVII/2001 Rady Gminy Lesznowola z dnia 21 września 2001 r. w sprawie zmian w miejscowym planie zagospodarowania przestrzennego wsi Lesznowola, Kolonia Lesznowola, Janczewice, Podolszyn, oraz terenu PAN Jastrzębiec, PAN Kosów w gminie Lesznowola dla części obrębu **Kolonia Lesznowola, Lesznowola** w granicach określonych literami A,B,C,D,A na załączniku graficznym.

§ 2

1. Przedmiotem planu sporządzonego w skali 1: 1000 jest przeznaczenie terenów pod zabudowę mieszkaniową, dróg publicznych i infrastruktury technicznej.
2. Projekt planu miejscowego opracowany zostanie w zakresie określonym w art. 15 ust. 2 ustawy o planowaniu i zagospodarowaniu przestrzennym.

§ 3

Wykonanie uchwały powierza się Wójtowi Gminy.

§ 4.

Uchwała wchodzi w życie z dniem podjęcia.

PRZEWODNICZĄCY  
Rady Gminy Lesznowola

...mgr inż. Hanna Kasik



## UZASADNIENIE

Uchwała Rady Gminy Lesznowola w sprawie przystąpienia do sporządzenia zmiany miejscowego planu zagospodarowania przestrzennego gminy Lesznowola dla części obrębu Kolonia Lesznowola jest wynikiem złożonego wniosku o zmianę przeznaczenia w planie zagospodarowania przestrzennego ,co jest zgodne z art.14,ust.1 ustawy o zagospodarowaniu przestrzennym z dnia 27 marca 2003r. (Dz.U. z 2003r. Nr 80, poz. 717) .

Uchwała określa zmianę układu komunikacyjnego .

PRZEWOZOWY  
Rady Gminy Lesznowola

mgr inż. Tomasz Kosiński



*Handwritten signature*



**UCHWAŁA Nr 357/XLIII/2006**  
**Rady Gminy Lesznówola**  
**z dnia 8 czerwca 2006 r.**

**w sprawie przystąpienia do sporządzenia miejscowego planu zagospodarowania przestrzennego gminy Lesznówola dla części obrębu Magdalenka**

Na podstawie art. 18 ust.2 pkt 5 ustawy z dnia 8 marca 1990r. o samorządzie gminnym (Dz. U. z 2001r.Nr.142, poz. 1591 z późn. zm.) i art. 14 ust. 1 i ust.4 ustawy z dnia 27 marca 2003r. o planowaniu i zagospodarowaniu przestrzennym (Dz.U. Nr 80 poz. 717 ze zm.) Rada Gminy Lesznówola uchwala, co następuje:

**§ 1**

Przystępuje się do sporządzenia miejscowego planu zagospodarowania przestrzennego gminy Lesznówola dla części obrębu Magdalenka w granicach określonych na załączniku graficznym oliterowaniem ABCDA.

**§ 2**

1. Przedmiotem planu sporządzonego w skali 1: 1000 jest przeznaczenie nieruchomości na : tereny dróg publicznych i infrastruktury technicznej.
2. Przeznaczenie terenów jest zgodne w zakresie określonym w art. 15 ust. 2 ustawy o planowaniu i zagospodarowaniu przestrzennym.

**§ 3**

Wykonanie uchwały powierza się Wójtowi Gminy.

**§ 4.**

Uchwała wchodzi w życie z dniem podjęcia.

PRZEWODNICZĄCY  
Rady Gminy Lesznówola

*[Podpis]*  
mgr inż. Kamila Kosik

## Uzasadnienie

Projekt uchwały Rady Gminy Lesznowola w sprawie sporządzenia miejscowego planu zagospodarowania przestrzennego gminy Lesznowola dla części obrębu Magdalenka jest zgodna z art. 14, ust. 1 ustawy o planowaniu i zagospodarowaniu przestrzennym z dnia 27 marca 2003 r. (dz. U. z 2003 r. Nr 80, poz. 717 z późn. zm.).  
Zmiana planu zagospodarowania wiąże się z koniecznością ustalenia przeznaczenia terenów dróg publicznych i infrastruktury technicznej.

PRZEWODNICZĄCY  
Rady Gminy Lesznowola

mgr inż. Andrzej Kosik

Latėzanik Nr. 1

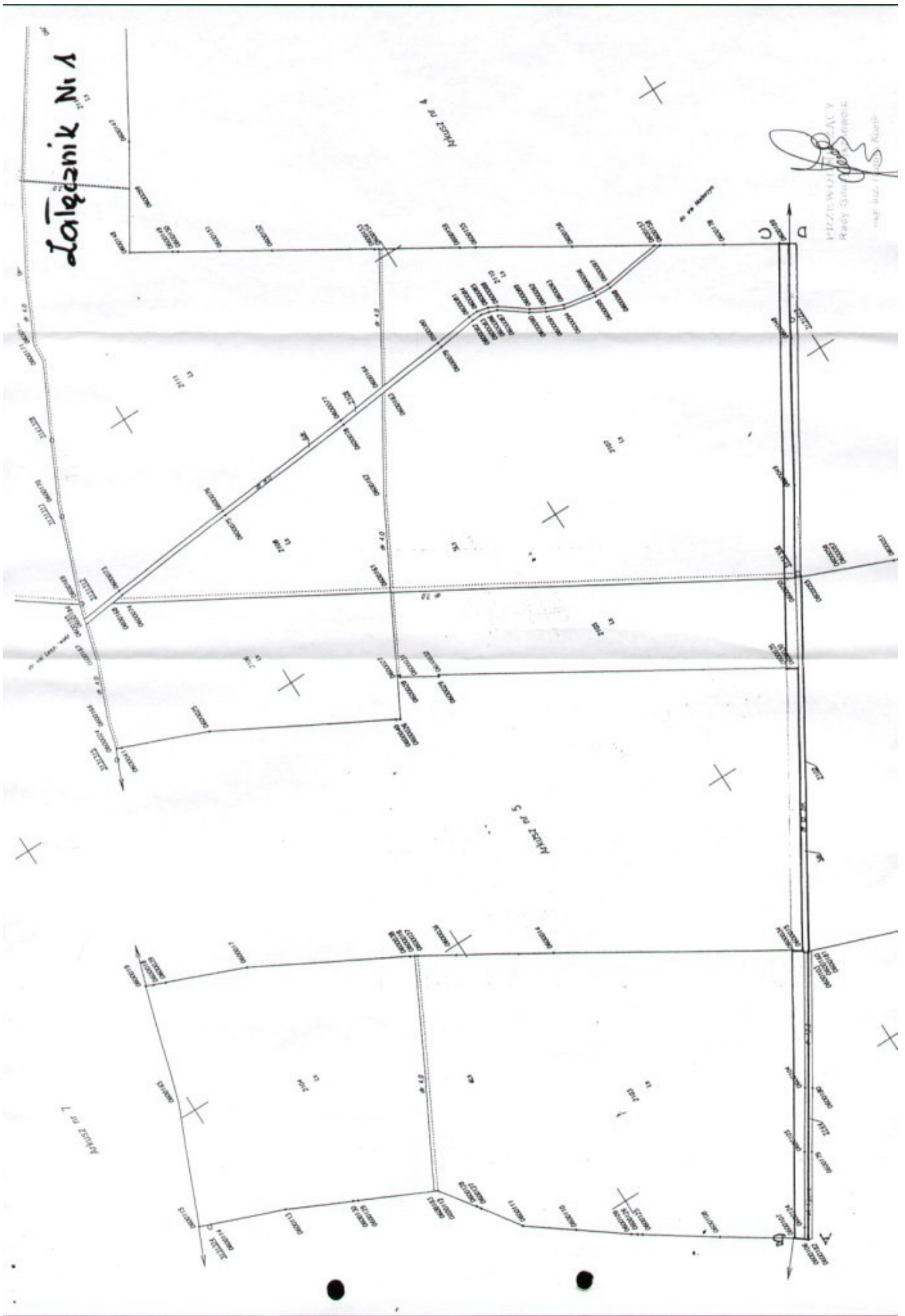
Klasė Nr. 4

Klasė Nr. 5

Klasė Nr. 7

PIEŽIŲŲ TIKSLUMŲ  
Rady Gaus 1000000

mapa laisv. 1:2000000



**UCHWAŁA Nr 398/XLVI/06**  
**Rady Gminy Lesznówola**  
**z dnia 27 września 2006 r.**

**w sprawie przystąpienia do sporządzenia zmiany miejscowego planu zagospodarowania przestrzennego gminy Lesznówola dla części obrębu Łazy.**

Na podstawie art. 18 ust.2 pkt 5 ustawy z dnia 8 marca 1990r. o samorządzie gminnym (Dz. U. z 2001r.Nr.142, poz. 1591 z późn. zm.) i art. 14 ust. 1 i ust.4 ustawy z dnia 27 marca 2003r. o planowaniu i zagospodarowaniu przestrzennym (Dz.U. Nr 80 poz. 717 z późn. zm.) Rada Gminy Lesznówola uchwala, co następuje:

**§ 1**

Przystępuje się do sporządzenia zmiany miejscowego planu zagospodarowania przestrzennego gminy Lesznówola zatwierdzonego Uchwałą Nr 686/L/2001 Rady Gminy Lesznówola z dnia 5 grudnia 2001 r. w sprawie 2 części III etapu i IV etapu zmian w miejscowym planie zagospodarowania przestrzennego części wsi Łazy, Kolonia Warszawska, Stefanowi i Wólka Kosowska w gminie Lesznówola dla części obrębu Łazy w granicach określonych na załączniku graficznym literami **A,B,C,D,A**

**§ 2**

1. Przedmiotem planu sporządzonego w skali 1: 1000 jest przeznaczenie terenów pod zabudowę mieszkaniową, usługową, dróg publicznych i infrastruktury technicznej.
2. Projekt planu miejscowego opracowany zostanie w zakresie określonym w art. 15 ust. 2 ustawy o planowaniu i zagospodarowaniu przestrzennym.

**§ 3**

Wykonanie uchwały powierza się Wójtowi Gminy.

**§ 4.**

Uchwała wchodzi w życie z dniem podjęcia.

PRZEWODNICZĄCY  
Rady Gminy Lesznówola

*mgr inż. Joanna Kosik*





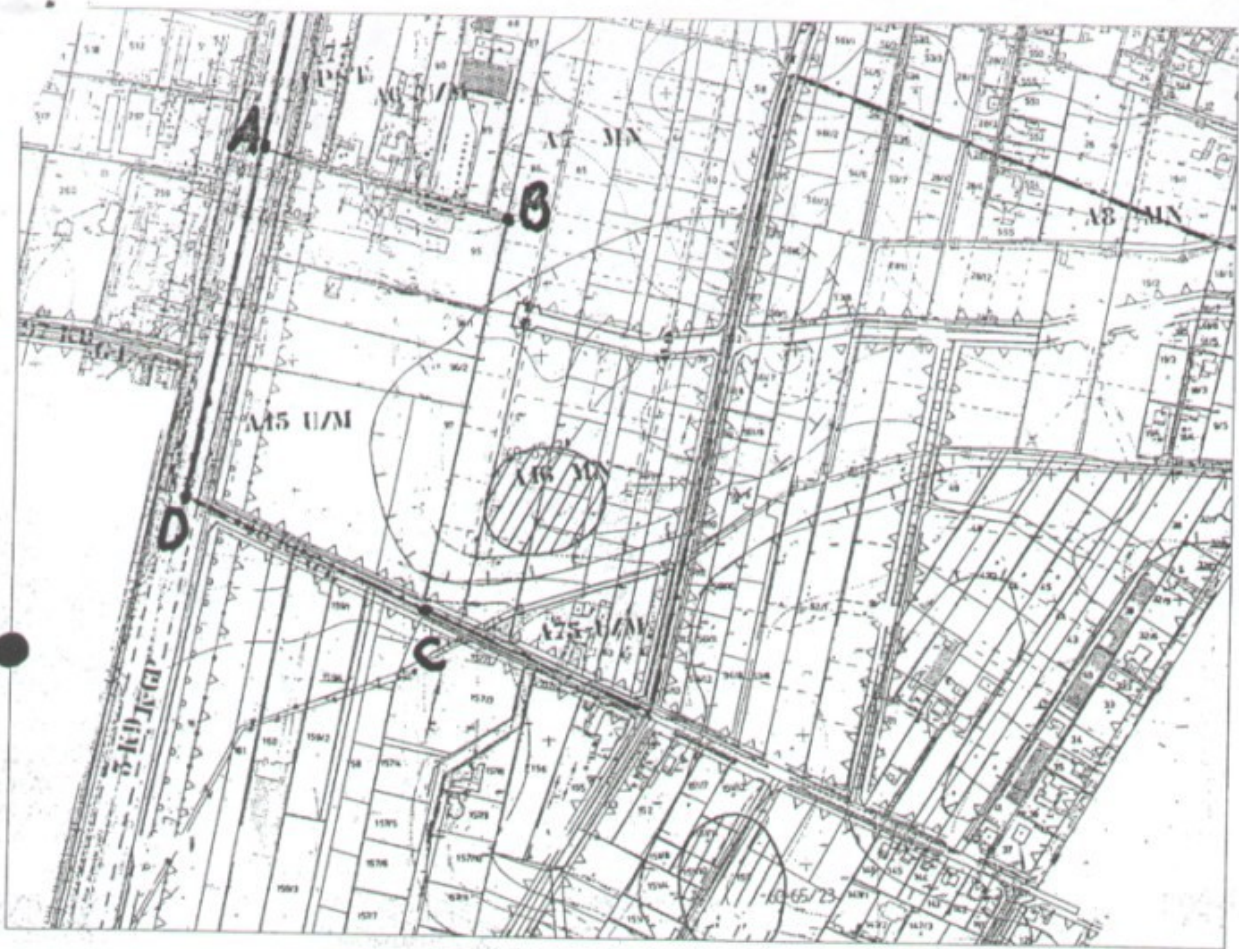
## UZASADNIENIE

Uchwała Rady Gminy Lesznowola w sprawie przystąpienia do sporządzenia zmiany miejscowego planu zagospodarowania przestrzennego gminy Lesznowola dla części obrębu Łazy wynika z konieczności doprecyzowania zapisów planów , co jest zgodne z art.14,ust.1 ustawy o zagospodarowaniu przestrzennym z dnia 27 marca 2003r. (Dz.U. z 2003r. Nr 80, poz. 717) .

PRZEWODNICĄCY  
Rady Gminy Lesznowola

*mgr inż. Hanna Kosik*





PRZEWODNICZĄCY  
Rady Gminy Lesznowola

mgr inż. Hanna Kosik

A handwritten signature in black ink, written in a cursive style. The signature appears to be 'Hanna Kosik' and is positioned to the right of the printed name.

**UCHWAŁA Nr 399/XLVI/06  
Rady Gminy Lesznowola  
z dnia 27 września 2006 r.**

**w sprawie przystąpienia do sporządzenia zmiany miejscowego planu zagospodarowania przestrzennego gminy Lesznowola dla części obrębów Lesznowola.**

Na podstawie art. 18 ust.2 pkt 5 ustawy z dnia 8 marca 1990r. o samorządzie gminnym (Dz. U. z 2001r.Nr.142, poz. 1591 z późn. zm.) i art. 14 ust. 1 i ust.4 ustawy z dnia 27 marca 2003r. o planowaniu i zagospodarowaniu przestrzennym (Dz.U. Nr 80 poz. 717 z późn. zm.) Rada Gminy Lesznowola uchwala, co następuje:

§ 1

Przystępuje się do sporządzenia zmiany miejscowego planu zagospodarowania przestrzennego gminy Lesznowola zatwierdzonego Uchwałą Nr 650/XLVII/2001 Rady Gminy Lesznowola z dnia 21 września 2001 r. w sprawie zmian w miejscowym planie zagospodarowania przestrzennego części wsi Lesznowola, Kolonia Lesznowola, Janczewice, Podolszyn, oraz terenu PAN Jastrzębiec, PAN Kosów w gminie Lesznowola dla części obrębów Lesznowola w granicach określonych na załączniku graficznym literami **A,B,C,D,A**

§ 2

1. Przedmiotem planu sporządzonego w skali 1: 1000 jest przeznaczenie terenów pod budowę mieszkaniową, usługową, dróg publicznych i infrastruktury technicznej.
2. Projekt planu miejscowego opracowany zostanie w zakresie określonym w art. 15 ust. 2 ustawy o planowaniu i zagospodarowaniu przestrzennym.

§ 3

Wykonanie uchwały powierza się Wójtowi Gminy.

§ 4.

Uchwała wchodzi w życie z dniem podjęcia.

PRZEWODNICZĄCY  
Rady Gminy Lesznowola

*[Podpis]*  
mgr inż. Hanna Kosik

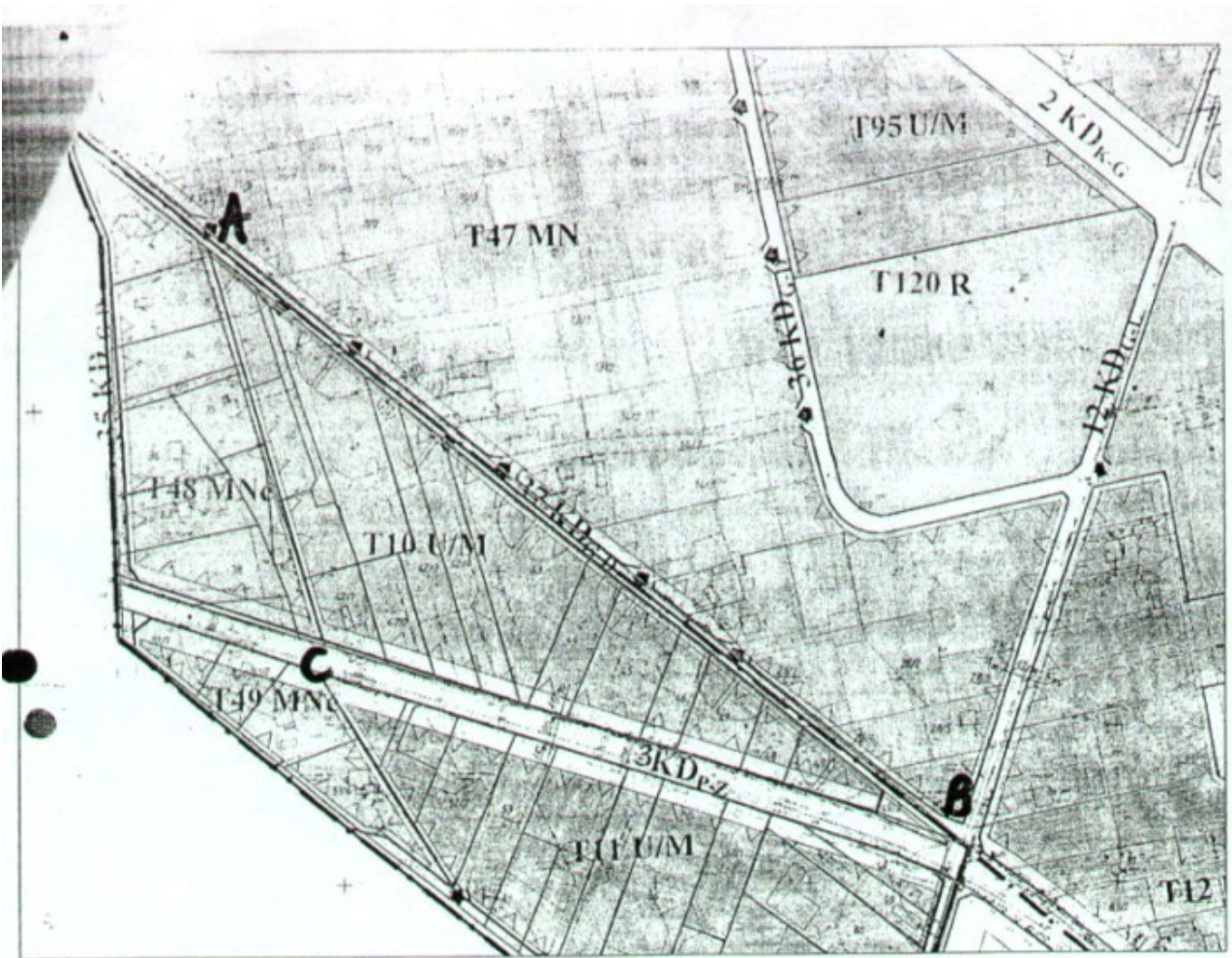
## UZASADNIENIE

Uchwała Rady Gminy Lesznowola w sprawie przystąpienia do sporządzenia zmiany miejscowego planu zagospodarowania przestrzennego gminy Lesznowola dla części obrębu Lesznowola wynika z konieczności doprecyzowania zapisów planów, co jest zgodne z art.14,ust.1 ustawy o zagospodarowaniu przestrzennym z dnia 27 marca 2003r. (Dz.U. z 2003r. Nr 80, poz. 717) .

PRZEWODNICZĄCY  
Rady Gminy Lesznowola

*mgr inż. Monika Kosik*





PRZEWODNICZYCY  
Rady Gminy Leśnowola

*[Handwritten signature]*  
mgr inż. Hanna Kosik