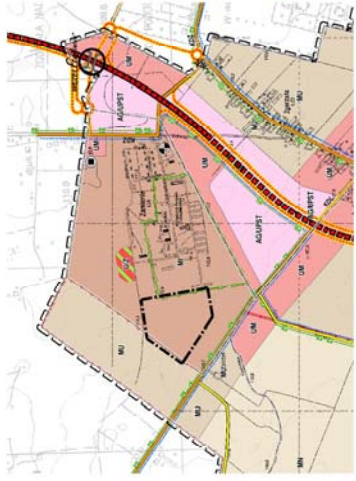
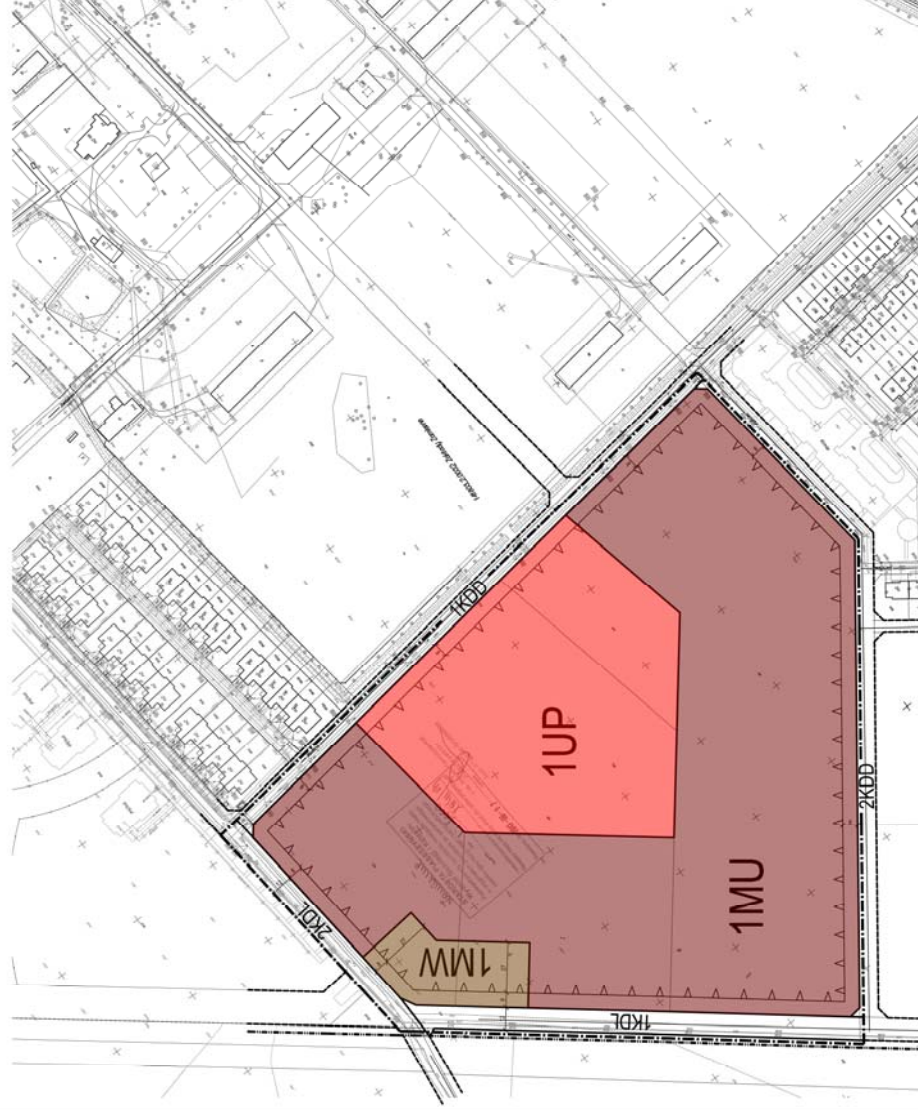




MIEJSCOWY PLAN ZAGOSPODAROWANIA PRZESTRZENNEGO GMINY LESZNOWOLA DLA CZĘŚCI OBRĘBU ZAMIENIE - CZĘŚĆ III.



WYRYS ZE STUDIUM UWARUNKOWAŃ I KIERUNKÓW ZAGOSPODAROWANIA PRZESTRZENNEGO GMINY LESZNOWOLA



LEGENDA:

OZNACZENIA GRAFICZNE STANOWIĄCE USTALENIA PLANU:

GRANICA OBSZARU OBJĘTEGO PLANEM MIEJSCOWYM

LINIA ROZGRANICZAJĄCA TERENY O RÓŻNYM PRZEZNACZENIU LUB RÓŻNYCH ZAGOSPODAROWANIU

ROZDZIAJ PRZEZNACZENIA

LINIA ZABUDOWY NIEPRZERWALNA

WYMIAR (W METRACH)

PRZEZNACZENIE TERENU:

TEREN ZABUDOWY MIESZKANOWEJ / WIELORODZINNEJ

TEREN ZABUDOWY MIESZKANOWEJ / USŁUGOWEJ

TEREN ZABUDOWY USŁUGOWEJ Z WZMUSZCZĄCĄ USŁUG PUBLICZNYCH

TEREN KOMUNIKACJI - DROGA KLASY DROGI LOKALNEJ

TEREN KOMUNIKACJI - DROGA KLASY DROGI DOJAZDOWEJ

OZNACZENIA GRAFICZNE PRZEDSTAWIAJĄCE USTALENIA PRZEPISÓW ODBRENYCH:

GRANICA OBRĘBU EVIDENCYJNEGO ZAMIAJ

ZAMIENIE

OZNACZENIA GRAFICZNE INFORMACYJNE:

ORIENTACYJNA LINIA ROZGRANICZAJĄCA DROGI - POZA GRANICAMI PLANU

ZAJĄCZNIK NR 100 LOKALNY NR Z ZONA

MIEJSCOWY PLAN ZAGOSPODAROWANIA PRZESTRZENNEGO GMINY LESZNOWOLA DLA CZĘŚCI OBRĘBU ZAMIENIE - CZĘŚĆ III.

RYSEK PLANU

OPRACOWAŁ

K-S PROJEKT Ewa Kłimkowska - S.J.

LUTY 2015

SKALA 1:1000