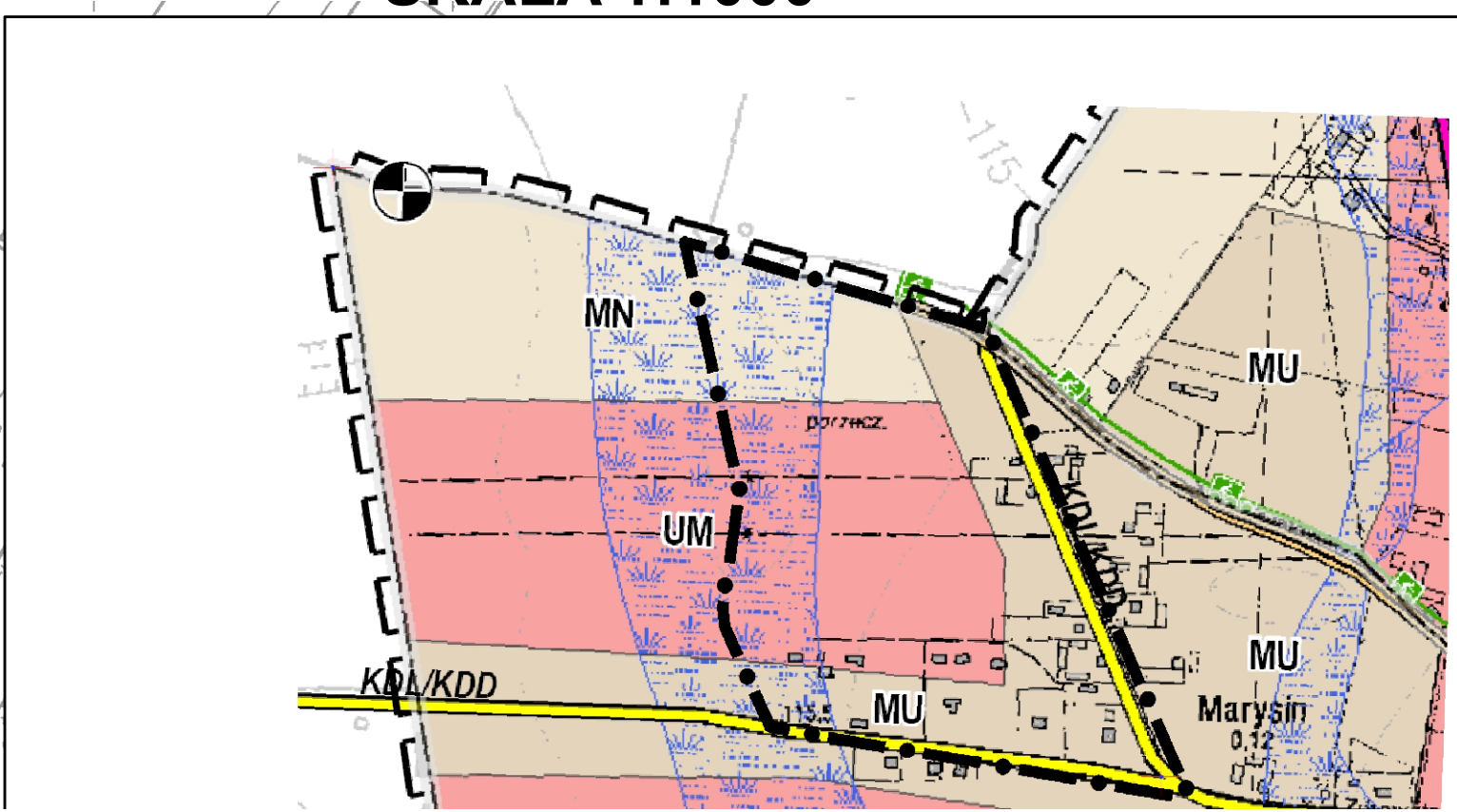
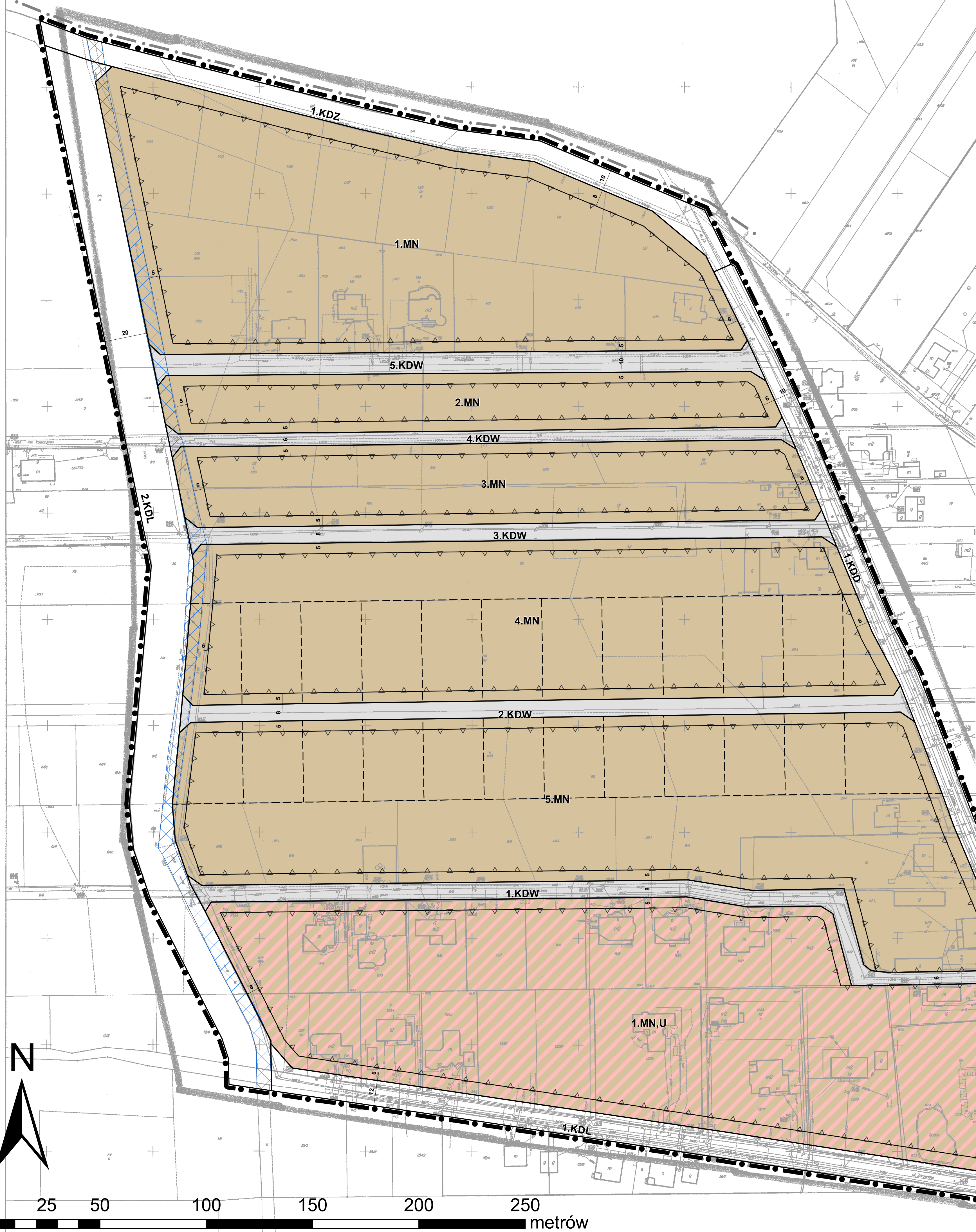


GMINA LESZNOWOLA

**MIEJSCOWY PLAN ZAGOSPODAROWANIA PRZESTRZENNEGO
GMINY LESZNOWOLA DLA CZĘŚCI OBRĘBU MARYSIN
ZAŁĄCZNIK NR 1 DO UCHWAŁY NR 152/XIII/2012
RADY GMINY LESZNOWOLA Z DNIA 31 STYCZNIA 2012R.
SKALA 1:1000**



WYRYS ZE STUDIUM UWARUNKWAŃ
I KIERUNKÓW ZAGOSPODAROWANIA
PRZESTRZENNEGO GMINY
LESZNOWOLA

●●●●● GRANICA PLANU

POLITYKA PRZESTRZENNIA
Obszary dla których Gmina zamierza sporządzić miejscowy plan zagospodarowania przestrzennego

PRZYZNACZENIE TERENÓW
TERENY ZABUDOWY MIESZKANIOWEJ
UM - tereny zabudowy mieszkaniowej wielokondygnacyjnej w tym w tym celu publicznych
MU - tereny zabudowy mieszkaniowej wielokondygnacyjnej w tym celu publicznych
MN - tereny zabudowy mieszkaniowej jednorodzinnej w tym celu publicznych
MU - tereny zabudowy mieszkaniowej jednorodzinnej w tym celu publicznych

TERENY ZABUDOWY USŁUGOWO-PRZEMYSŁOWEJ
U - tereny zabudowy usługowo-przemysłowej w tym celu publicznych
U - tereny zabudowy usługowo-przemysłowej w tym celu publicznych
U - tereny zabudowy usługowo-przemysłowej w tym celu publicznych

TERENY ZIELONE
Z - tereny zielone ogólnego przeznaczenia
Z - tereny zielone ogólnego przeznaczenia
Z - tereny zielone ogólnego przeznaczenia

TERENY OTWARTE WYŁĄCZNE ZABUDOWY
W - tereny otwarte wyłączone z zabudowy w tym celu publicznych
W - tereny otwarte wyłączone z zabudowy w tym celu publicznych
W - tereny otwarte wyłączone z zabudowy w tym celu publicznych

TERENY INFRASTRUKTURY TECHNICZNEJ
T - tereny infrastruktury technicznej w tym celu publicznych
T - tereny infrastruktury technicznej w tym celu publicznych
T - tereny infrastruktury technicznej w tym celu publicznych

TERENY SPECJALNE
S - tereny specjalne w tym celu publicznych
S - tereny specjalne w tym celu publicznych
S - tereny specjalne w tym celu publicznych

KIERUNKI ROZWOJU UKŁADÓW KOMUNIKACYJNYCH I INFRASTRUKTURY TECHNICZNEJ
KIERUNKI ROZWOJU UKŁADÓW KOMUNIKACYJNYCH I INFRASTRUKTURY TECHNICZNEJ

WZŁY KOMUNIKACYJNE
Wzłoty komunikacyjne

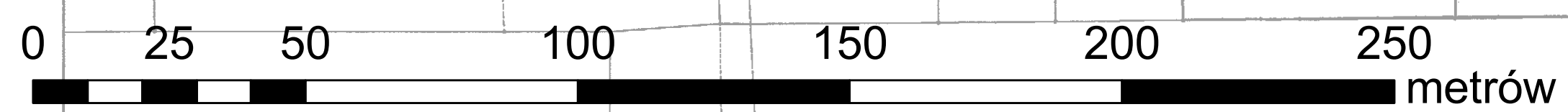

ELEMENTY INFRASTRUKTURY TECHNICZNEJ
Elementy infrastruktury technicznej

Sporządzający:	WÓJT GMINY LESZNOWOLA
Wykonawca:	BROL Systemy przestrzenne Śnięgoliczki 21, 04-867 Warszawa
Temat planszy:	Miejscowy plan zagospodarowania przestrzennego gminy Lesznowola dla części obrębu Marysin ZAŁĄCZNIK NR 1
Zespół projektowy:	mgr inż. Zbigniew Bronowicki członek OIU/Warszawa nr WA-362 - główny projektant, mgr Bartłomiej Olczak
Skala opracowania:	1:1.000 2012

- Granica planu
- Granica gminy Lesznowola
- Linie rozgraniczające tereny o różnym przeznaczeniu lub różnych zasadach zagospodarowania
- △ Nieprzekraczalne linie zabudowy

- PRZYZNACZENIE TERENÓW:**
- MN - tereny zabudowy mieszkaniowej jednorodzinnej
 - MN,U - tereny zabudowy mieszkaniowej jednorodzinnej i usług nieuciążliwych
 - KDZ - tereny dróg publicznych klasy drogi zbiorczej
 - KDL - tereny dróg publicznych klasy drogi lokalnej
 - KDD - tereny dróg publicznych klasy drogi dojazdowej
 - KDW - tereny dróg wewnętrznych

- OZNACZENIA INFORMACYJNE:**
- Proponowane podziały geodezyjne
 - ⊠ istniejący rów melioracyjny



WYRYS
z projektu miejscowego planu zagospodarowania przestrzennego gminy Lesznowola dla części obrębu Marysin ZAŁĄCZNIK NR 1

WYKONAWCA: BROL Systemy przestrzenne

PROJEKTOWAŁ: mgr inż. Zbigniew Bronowicki

DATA: 2012-11-18

SKALA: 1:1000