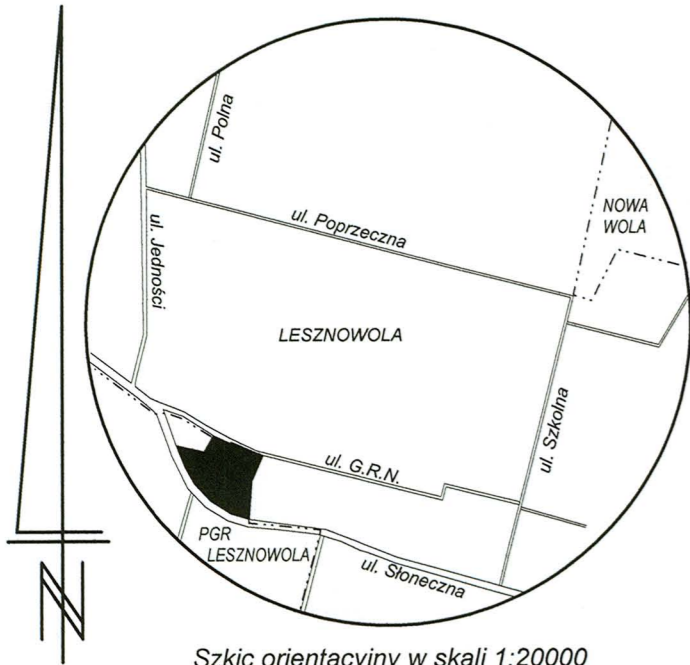


WYKAZ POWIERZCHNI

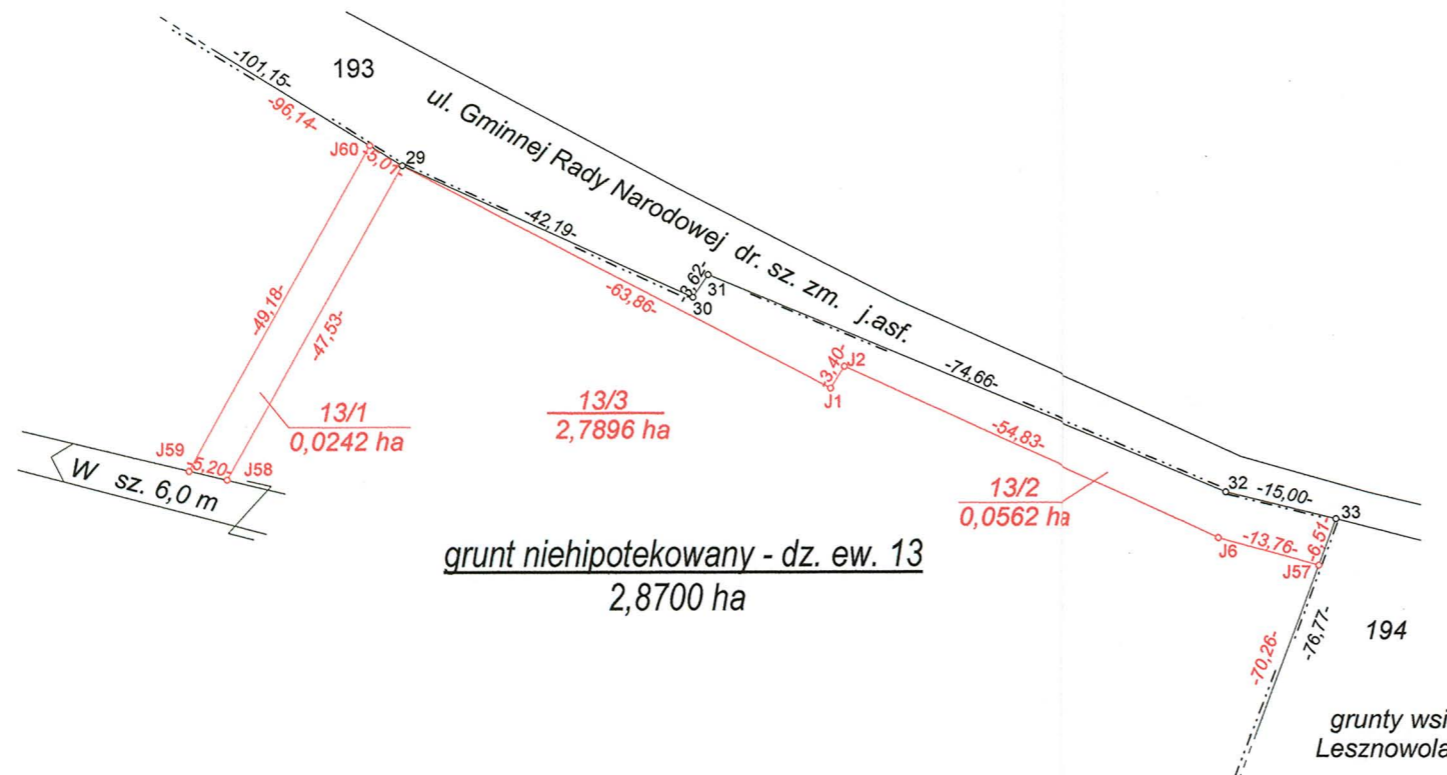
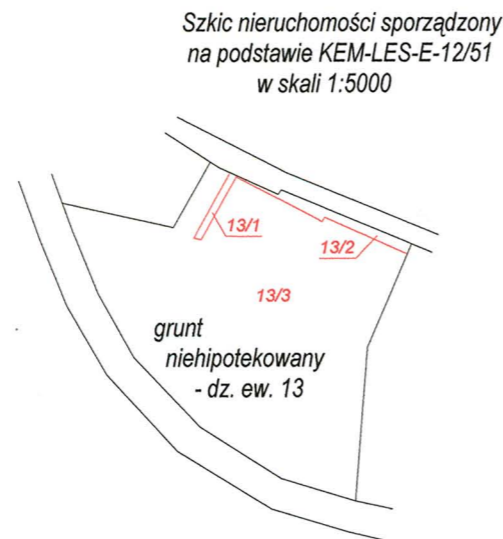
Dane z ewidencji gruntów			Nomenklatura prawna nieruchomości	Stan projektowany			
Obręb	Nr j. rej.	Nr dz.		Nr proj. dz.	w granicach	Pow. w ha	
						poszerzenie	pozostałe
0012 - PGR LESZNOWOLA	G1	13	grunt niehipotekowany - dz. ew. 13	13/1	J60-29-J58-J59-J60	0,0242	
				13/2	29-30-31-32-33-J57-J6-J2-J1-29	0,0562	
				13/3	wg szkicu nieruchomości		2,7896
				wg szkicu nieruchomości	2,8700		

Słownie: dwa hektary osiem tysięcy siedemset metrów kwadratowych

Uwaga: Integralną część mapy stanowi wykaz zmian.



Szkiec orientacyjny w skali 1:20000



woj. mazowieckie
pow. piaseczyński
gm. Lesznów

skala 1:1000

obręb: PGR Lesznów

MAPA

z projektem podziału

grunt niehipotekowany - dz. ew. 13

Mapę niniejszą wykonał na podstawie operatu ewidencji gruntów wsi PGR Lesznów KEM-LES-E-12/51, operatu odnowienia ewi. wsi Lesznów KEM-PRA-E-38/99, mapy zasadniczej sekcja: 14 S11-12 W3-4 oraz pomiaru kontrolnego z września 2008r. geodeta uprawniony mgr inż. Włodzimierz Ptaszyński, nr upr. zawod. 19198.

„GEODEZJA”
Włodzimierz Ptaszyński
Jeziórko, ul. Kolejowa 11
05-540 Zalesie Górne
NIP: 123-087-27-15, tel. 0 502 27 27 28

GEODETA UPRAWNIONY

mgr inż. Włodzimierz Ptaszyński
upr. zawod. nr 19198

