
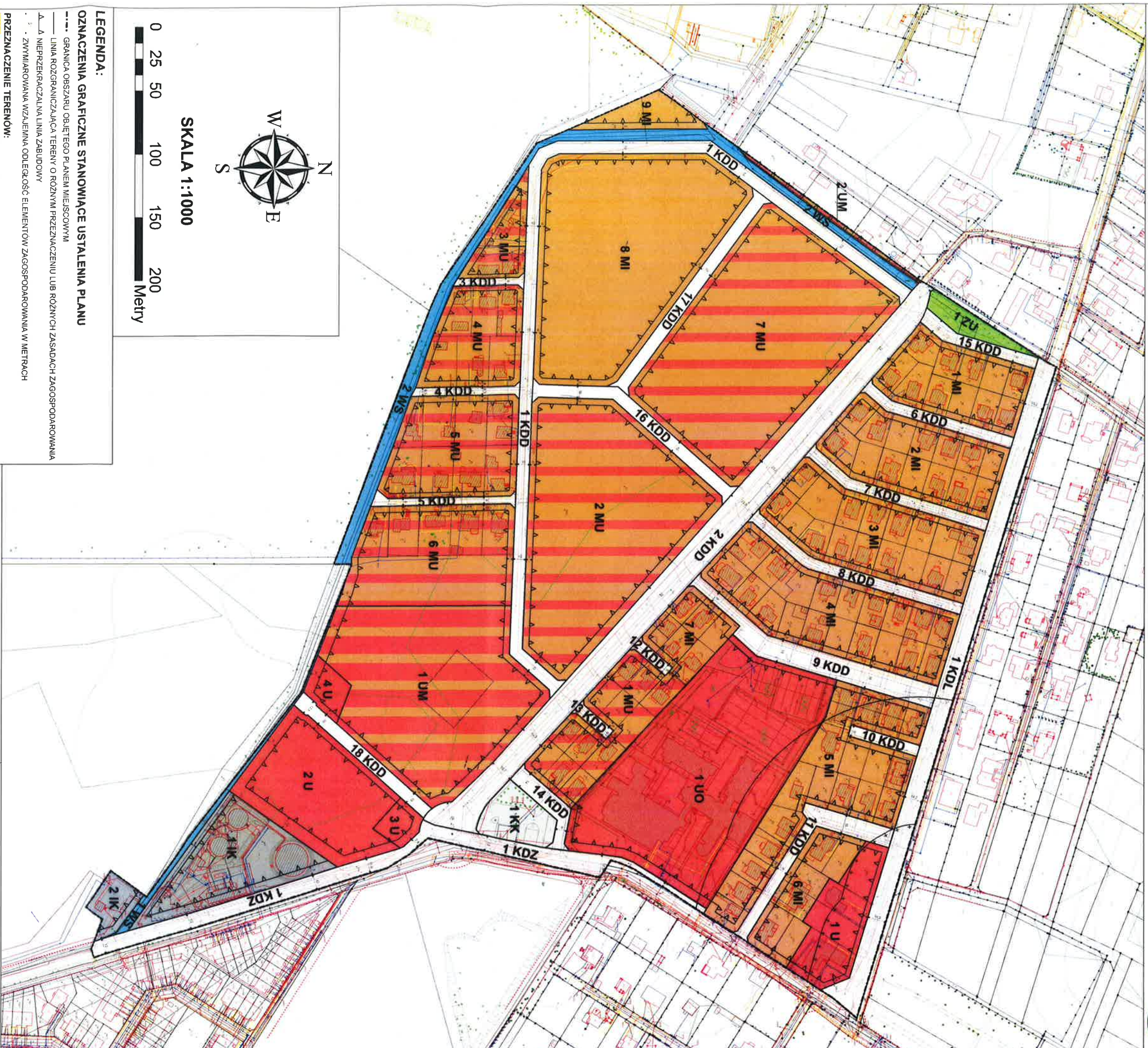
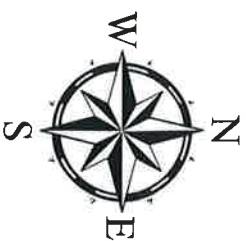




MIEJSCOWY PLAN ZAGOSPODAROWANIA PRZESTRZENNEGO GMINY LESZNOWOLA DLA CZĘŚCI OBRĘBU PGR I RADIOSTACJA ŁĄZY



SKALA 1:1000



LEGENDA:

- GRANICA OBSZARU OBJĘTEGO PLANEM MIEJSCOWYM
- LINIA ROZGRANICZAJĄCA TERENY O RÓŻNYCH PRZEZNACZENIU LUB RÓŻNYCH ZASADACH ZAGOSPODAROWANIA
- ▲ NIEPRZEKAZALNA LINIA ZABUDOWY
- ZWYMIAROWANA WZAJEMNA ODLEGŁOŚĆ ELEMENTÓW ZAGOSPODAROWANIA W METRACH

PRZEZNACZENIE TERENÓW:

- MI** TEREN INTENSYWNEJ ZABUDOWY MIESZKANIOWEJ JEDNORODZINNEJ
- MU** TEREN ZABUDOWY MIESZKANIOWO-USŁUGOWEJ
- UM** TEREN ZABUDOWY USŁUGOWO-MIESZKANIOWEJ
- UD** TEREN ZABUDOWY USŁUG OSWIATY
- U** TEREN ZABUDOWY USŁUGOWEJ
- IK** TEREN INFRASTRUKTURY SANITARNEJ (OCZYSZCZALNIA ŚCIEKÓW)
- ZU** TEREN ZIELENI URZĄDZONEJ
- WS** TEREN WÓD POWIERZCHNIOWYCH ŚRODLĄDOWYCH

- KK** TEREN PARKINGÓW OGÓLNOODSTĘPNYCH
- KDZ** TEREN KOMUNIKACJI - DROGA KLASY ZBIORCZEJ
- KDL** TEREN KOMUNIKACJI - DROGA KLASY LOKALNEJ
- KDD** TEREN KOMUNIKACJI - DROGA KLASY DOŁĄDZOWEJ

- GRANICA STREFY SANITARNEJ CMENTARZA - 150 M
- GRANICA STREFY SANITARNEJ CMENTARZA - 50 M

- 48 NUMER EWIDENCYJNY DZIAŁKI
- ORIENTACYJNA LINIA ROZGRANICZAJĄCA DRÓG POZA OBSZAREM PLANU
- ISTNIEJĄCY BUDYNEK

WYRYS ZE STUDIUM UWARUNKOWAŃ I KIERUNKÓW ZAGOSPODAROWANIA PRZESTRZENNEGO GMINY LESZNOWOLA



ZAŁĄCZNIK NR 1
DO UCHWAŁY NR
RADY GMINY LESZNOWOLA
Z DNIA

OPRACOWANIE:
Główny projektant:
- mgr Anna Zabcza-Szymalska, uprawnienia nr 1407/94
Skład autorski:
- mgr Wojciech Zaczalencz
- mgr Grzegorz Kubiak
- Adam Szymański

MIEJSCOWY PLAN ZAGOSPODAROWANIA PRZESTRZENNEGO GMINY LESZNOWOLA DLA CZĘŚCI OBRĘBU PGR I RADIOSTACJA ŁĄZY
RYSUNEK PLANU

Anna Zabcza-Szymalska
Marcin Konia
Zastępca Wójta