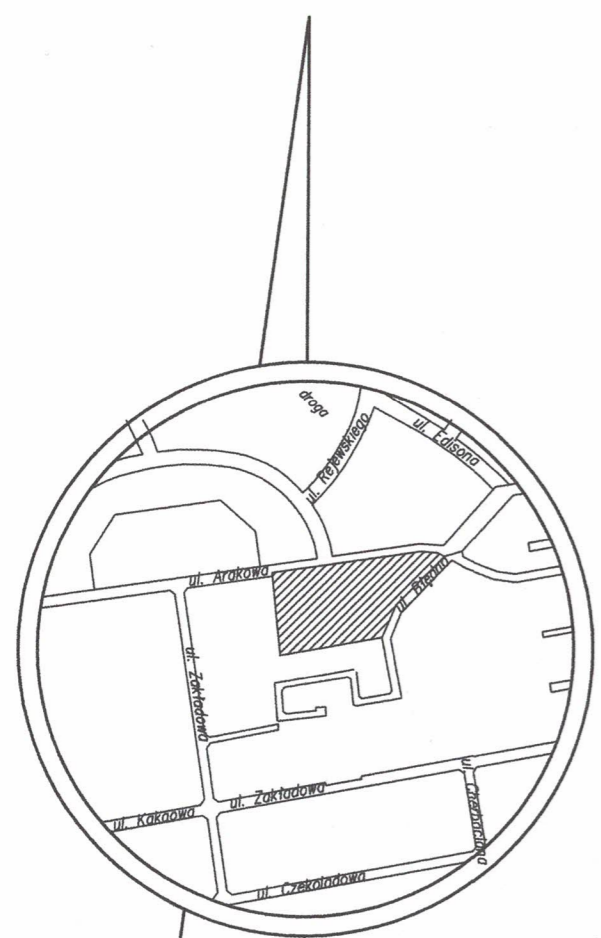


WYKAZ ZMIAN DANYCH EWIDENCYJNYCH DZIAŁKI

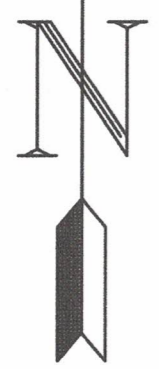
Wydział Architektoniczno-Budowlany
ul. Chylińskowska 14
05-500 Piaseczno
tel. 22 756 61 52

STAN DOTYCHCZASOWY						STAN NOWY					uwagi				
Nr obrębu	ID działki ewidencyjnej	Pole powierzchni działki w ha	Rodzaj użytku i klasa			Pole pow. użyt. i klas w działce w ha	Nazwa nieruchomości	Nr działki projekt.	w granicach	Pole powierzchni działki w ha		Rodzaj użytku i klasa			Pole pow. użyt. i klas w działce w ha
			OFU	OZU	OZK						OFU	OZU	OZK		
141803_2.0032 Zakłady Zamianie	141803_2.0032.5/65	1.2783	Ł	Ł	III	1.0000	KW WA5M/00422833/4	5/115	186-J1-I1-B6-D-C-B-A-205-186	0.0718	Tp			0.0718	pod drogę
											Ł	Ł	III	0.9346	
											R	R	IIIa	0.1683	
											W			0.1036	
														1.2065	
							5/116	wg szkicu nieruchomości	1.2065				1.2065		
							5/65		1.2783				1.2783		

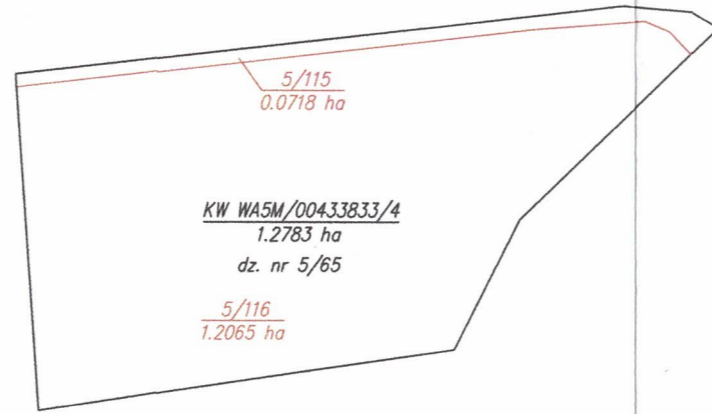
słownie: powierzchnia KW WA5M/00422833/4 wynosi jeden hektar dwadzieścia siedem arów osiemdziesiąt trzy m kw.



ORIENTACJA
skala 1:10000



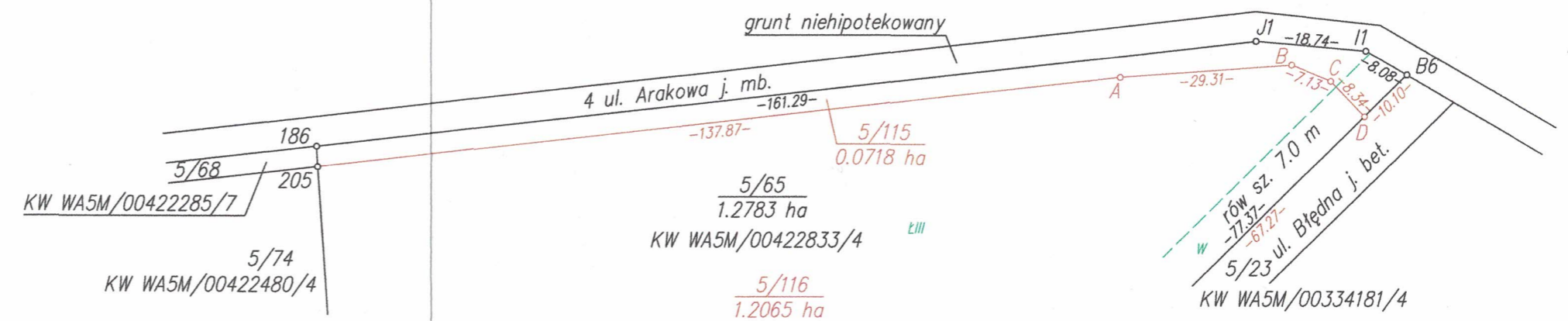
SZKIC NIERUCHOMOŚCI KW WA5M/00422833/4 skala 1:2000



nr 2
Załącznik do decyzji nr
z dnia 27.11.2020
ARB.6740.1.11.202.0.41
Z up. Starosty Piaseczyńskiego
mgr inż. Sylwia Moszczyńska-Staś
Maczełnik Wydziału
Architektoniczno-Budowlanego

Poświadczam się, że niniejszy materiał opracowany w wyniku prac geodezyjnych i kartograficznych, których rezultat zawiera operat techniczny wpisany do ewidencji materiałów państwowego zasobu geodezyjnego i kartograficznego	
Organ prowadzący państwowy zasób geodezyjny i kartograficzny	STAROSTA PIASECZYŃSKI
Identyfikator ewidencyjny materiału zasobu - operatu technicznego	P.1418.2020.1941
Data wpisania operatu technicznego do ewidencji materiału zasobu	02 KWI. 2020
Imię i nazwisko, data i podpis osoby reprezentującej organ	02 KWI. 2020

Z up. Starosty Piaseczyńskiego
Elżbieta Grabowska
Inspektor Wydziału Geodezji i Katastru



PODSTAWA PRAWNA
Ustawa z dnia 10 kwietnia 2003 r. o szczególnych zasadach przygotowania i realizacji inwestycji w zakresie dróg publicznych (Dz.U. z 2008 r. nr 193 poz. 1194 ze zm.)

woj. mazowieckie
pow. piaseczyński
jeden.ewid. 141803_2 Lesznów
skala 1:1000
obręb 32 Zakłady Zamianie
ul. Arakowa

MAPA
Z PROJEKTOWANYM PODZIAŁEM
nieruchomości
KW WA5M/00422833/4

Wykonał geodeta uprawniony Jarosław Marucha – upr. zaw. Nr 1438 G.U.G. i K.
Biuro Usług Geodezyjnych i Kartograficznych
JAROSŁAW MARUCHA
05-125
Geodeta Uprawniony
Jarosław Marucha
Upr. zaw. G.U.G.i.K. Nr 1438
GEK.6640.725.2020
dnia 16.02.2020 r.