PROJEKT ZAGOSPODAROWANIA TERENU

DOTYCZY:	PRZYŁĄCZY KANALIZACYJNYCH
OBIEKT:	MARYSIN ul. LOKALNA gm. LESZNOWOLA
SKALA	1:1000
NR EWIDEN.	3/1, 3/3 ÷ 8
INWESTOR	SZCZEPAŃSKI BOGDAN, WYGODNY ADAM JASTRZĘBSKI KAZIMIERZ, ZIMNICKA EWA BARANOWSKA MAŁGORZATA
TEMAT	PROJEKT PRZYŁĄCZY KANALIZACYJNYCH
TYTUŁ	RZUT PRZYŁĄCZY KANAZIZACYJNYCH
PROJEKTANT	inż. ANDRZEJ CZEKALSKI

PRZYŁĄCZA KANALIZ. GRAWITACYJNEJ

S_1 —— ϕ 200 PVC, dł. 43,0 —— S_2

S_2 —— ϕ 200 PVC, dł. 27,0 —— S_3

S_3 —— ϕ 200 PVC, dł. 47,0 —— S_4

S_4 —— ϕ 200 PVC, dł. 57,0 —— S_5

S_5 —— ϕ 200 PVC, dł. 56,0 —— S_6

S_6 —— ϕ 200 PVC, dł. 60,0 —— S_7

S_7 —— ϕ 200 PVC, dł. 59,0 —— S_8

S_3 —— ϕ 160 PVC, dł. 4,0 —— S_9

S_4 —— ϕ 160 PVC, dł. 4,0 —— S_{10}

S_5 —— ϕ 160 PVC, dł. 4,0 —— S_{11}

S_6 —— ϕ 160 PVC, dł. 4,0 —— S_{12}

S_7 —— ϕ 160 PVC, dł. 4,0 —— S_{13}

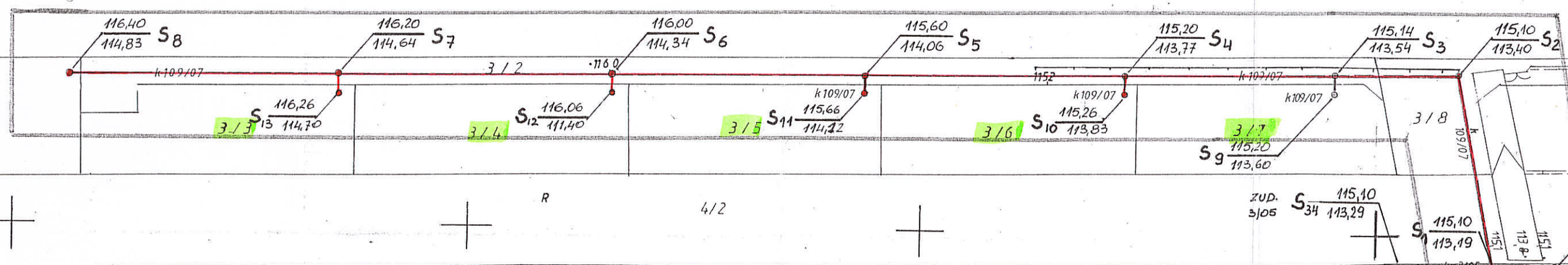

EKO s.c.
Usługi geodezyjne i kartograficzne
Piotr Cmiel, Grzegorz Sowiński
Zgorzała, ul. Postępu 398/1
05-500 Piaseczno
tel. 0 504 100 545; 0 606 726 102
tel./fax (22) 757 74 25

MAPA SYTUACYJNO WYSOKOŚCIOWA
do celów projektowych
skala 1:1000

obiekt: działka 3/1, 3/5
miejscowość: MARYSIN
gmina: Lesznowola powiat: piaseczyński
sekcja: 7,8 S13-14W5-6

Mapa uzupełniona pomiarem sytuacyjno- wysokościowym w oznaczonych granicach kolorem zielonym zastrzega się jednocześnie, że na obszarze objętym tym zakresem może występować dodatkowe uzbrojenie podziemne o którego istnieniu nie uzyskano informacji w instytucjach branżowych i nie dają się wykryć aparaturą.

Piaseczno 20-02-2007r. WYKONAWCA:
Nr 677/06

GEODETA UPRAWNIONY
Jowita Sowińska
NR UPR. 19199

Zgodnie z art. 18 ustawy z dnia 17.05.1989 r. Prawo geodezyjne i kartograficzne (tj. Dz. U. z 2005 r. Nr 240 poz. 2027) rozpowszechnianie, rozprowadzanie oraz udostępnianie w celu rozpowszechniania i rozprowadzania niniejszej mapy wymaga zezwolenia Starosty.

STAROSTA PIASECZYŃSKI
Powiatowy Ośrodek Dokumentacji Geodezyjnej i Kartograficznej
Składnica Materiałów Geodezyjnych w Piasecznie
W zbiorach organizacyjnych ... znajduje się ... mapy ... zostały ... 2007 -03- 02 ... DEW.7312/06
Niniejsza mapa może służyć do celów projektowych.
Projektowane obiekty budowlane wymagające pozwolenia na budowę należy wytyczyć i inwentaryzacji powykonawczej przez jednostki uprawnione do wykonywania prac ... Piasecznych
Piaseczno, dn. 2007 -03- 02
Z up. Starosty Piaseczyńskiego
Podinspektor
Elżbieta Orłowska

PROFIL KANALIZACJI GRAWITACYJNEJ

PVC-U „N" (SDR 41)

OZNACZENIA :

S - Studnie rewizyj. ϕ 1200 beton. typu „SIENKIEWICZ"

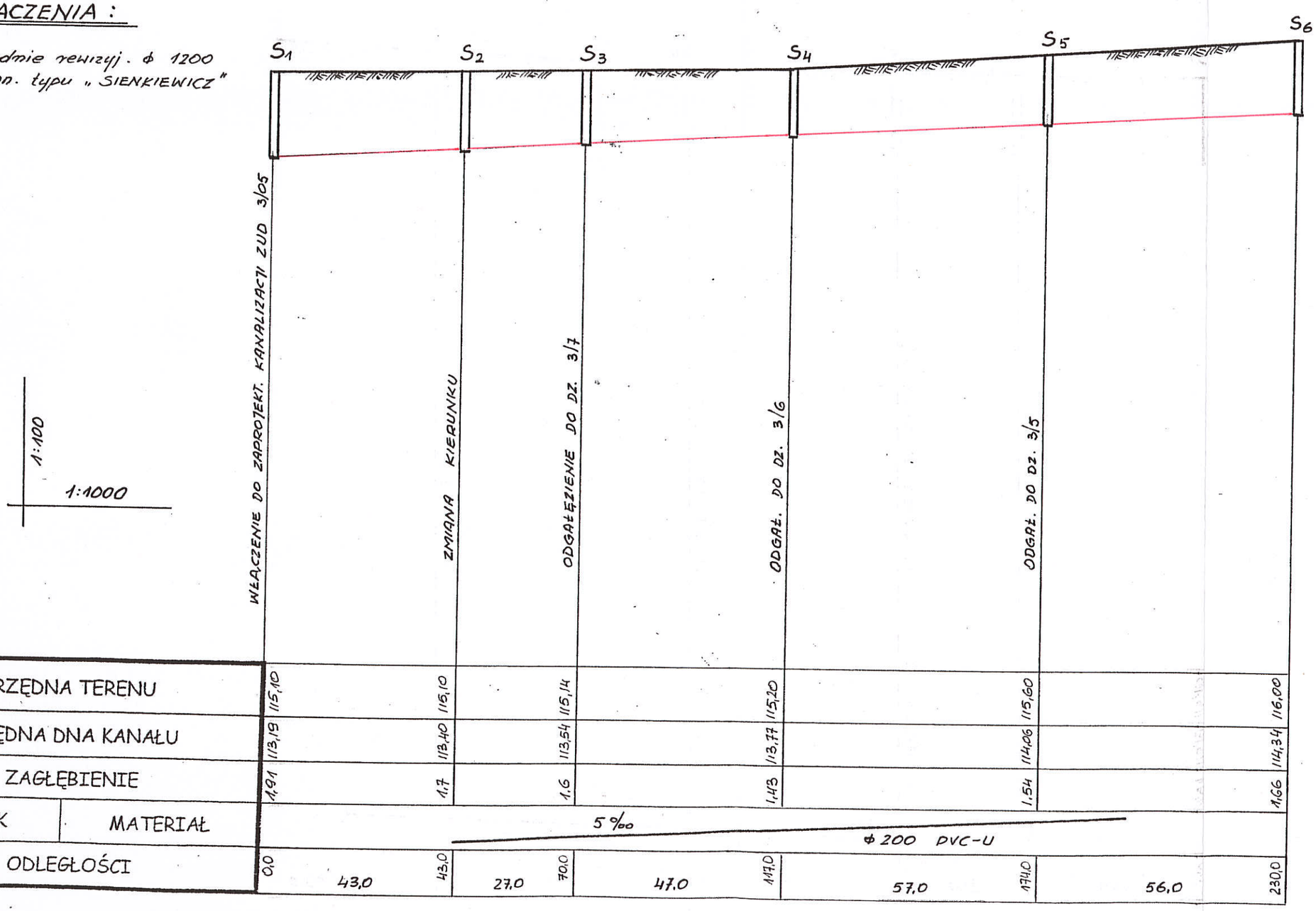

RZĘDNA TERENU		115,10		116,10		115,14		115,20		115,60		116,00	
RZĘDNA DNA KANAŁU		113,19		113,40		113,54		113,77		114,06		114,34	
ZAGŁĘBIENIE		1,91		1,7		1,6		1,43		1,54		1,66	
SPADEK	MATERIAŁ	5 ‰											
		ϕ 200 PVC-U											
ODLEGŁOŚCI		0,0	43,0	43,0	27,0	70,0	47,0	117,0	57,0	174,0	56,0	230,0	

PROJEKTANT
inż. Andrzej Czekalski
nr upr. 95/83
SPECJALNOŚĆ
INSTALACYJNO-INŻYNIERYJNA

PROFIL KANALIZACJI GRAWITACYJNEJ

PVC-U „N" (SDR 41)

OZNACZENIA :

S - Studnie rewizyj. ϕ 1200 beton. typu „SIENKIEWICZ"

$S_{9,10,11}$-W - Studnie inspekcyj. ϕ 425 „WAWIN"

1:100

1:1000



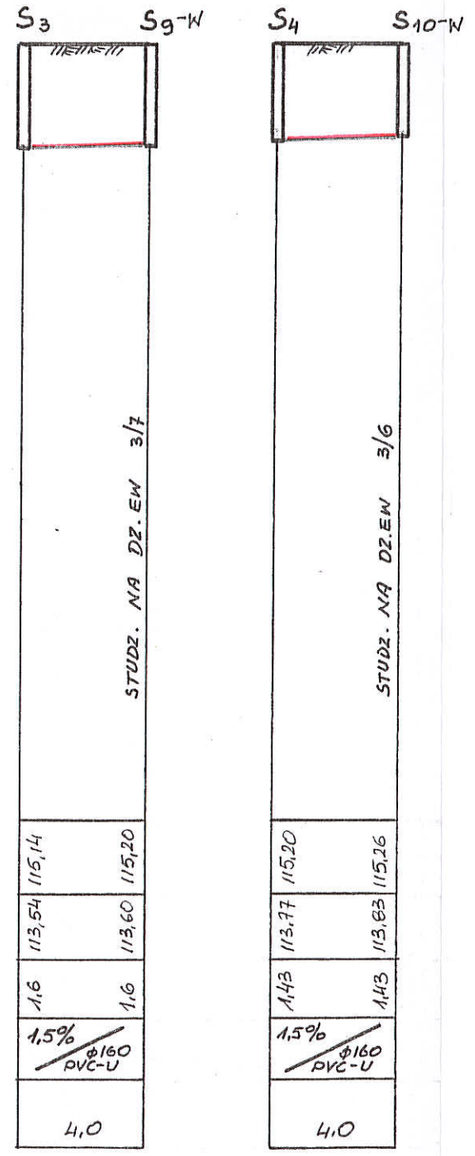

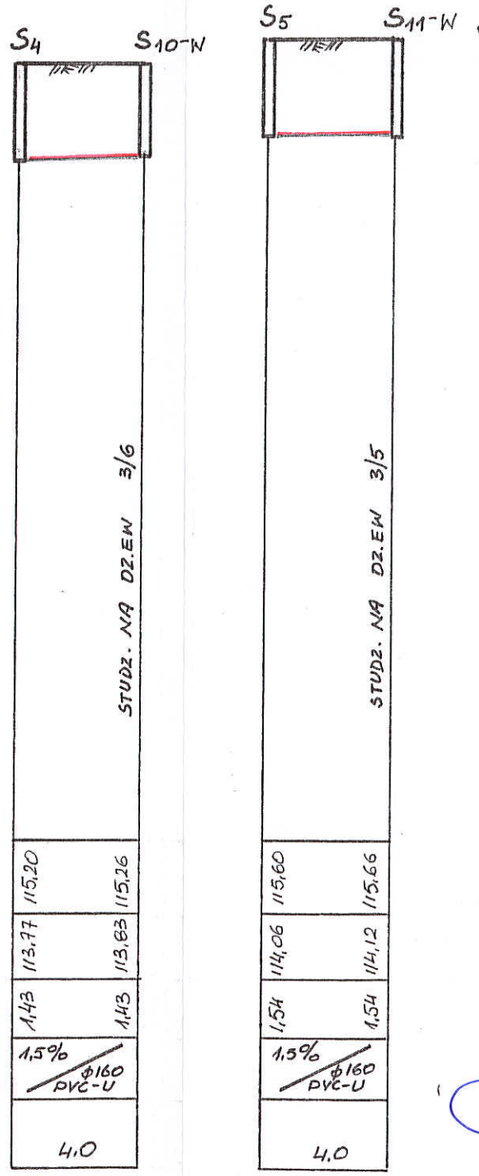

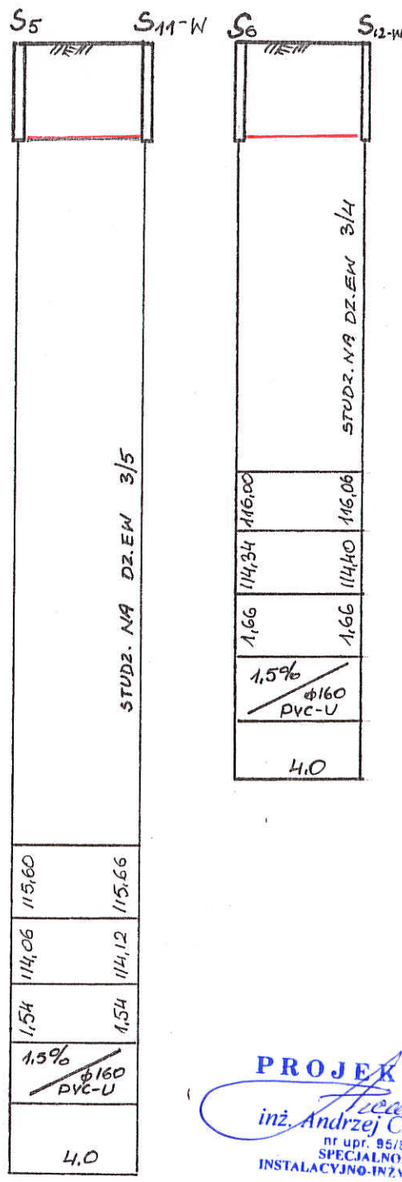

PROJEKTANT
inż. Andrzej Czekalski
nr upr. 95/83
SPECJALNOŚĆ
INSTALACYJNO-INŻYNIERYJNA

PRZYŁĄCZE KANALIZACJI CIŚNIENIOW.
ϕ 50 PE (SDR 11)

ODCINEK RUROCIĄGU (T-2) – A O DŁ. 72.0m
ZAPROJEKTOWANY wg. ZUD ks 3/05 o ŚREDNICY ϕ40PE
ZMIENIĆ NA RURĘ ϕ 63 PE (SDR 11) ZGODNIE
Z WARUNKAMI TECHNICZNYMI PRI 22/24/2008

1	ϕ 50 PE dł. 3,0	2	5	ϕ 50 PE dł. 8,0	6
2	ϕ 50 PE dł. 53,0	3	6	ϕ 50 PE dł. 28,0	7
3	ϕ 50 PE dł. 15,5	4	7	ϕ 50 PE dł. 11,5	8
4	ϕ 50 PE dł. 11,0	5	8	ϕ 50 PE dł. 54,0	UZT.

UZT. – URZĄDZENIE ZBIORNIKOWO-TŁOCZNE
Z POMPĄ FLYGT MP 3128

ELSO s.c.
Usługi geodezyjne i kartograficzne
Piotr Ćmiel, Grzegorz Sopiński
Warszawa, ul. Postępu 19/1
05-500 Piaseczno
tel. 0 604 [illegible] 545; 0 606 726 102
tel./fax (22) 757 74 25

MAPA SYTUACYJNO WYSOKOŚCIOWA
do celów projektowych
skala 1: 1000

obiekt: działka 58/1
miejscowość: WÓLKA KOSOWSKA
gmina:Lesznowola powiat: piaseczyński
sekcja:13S13-14W5-6

Mapa uzupełniona pomiarem sytuacyjno- wysokościowym w oznaczonych granicach kolorem zielonym zastrzega się jednocześnie, że na obszarze objętym tym zakresem może występować dodatkowe uzbrojenie podziemne o którego istnieniu nie uzyskano informacji w instytucjach branżowych i nie dają się wykryć aparaturą.

Piaseczno, dn.24.04.2008r. WYKONAWCA:
Nr 131/08

GEODETA UPRAWNIONY
[illegible]
NR UPR. 1919

Zgodnie z art. 18 ustawy z dnia 17.05.1989 r. Prawo geodezyjne i kartograficzne (tj. Dz. U. z 2005 r. Nr 240 poz. 2027) rozpowszechnianie, rozprowadzanie oraz reprodukowanie w celu rozpowszechniania i rozprowadzania niniejszej mapy wymaga zezwolenia Starosty.

STAROSTA PIASECZYŃSKI
Powiatowy Ośrodek Dokumentacji Geodezyjnej i Kartograficznej.
Dział Map i Dokumentów Geodezyjnych i Kartograficznych w Piasecznie.

W obszarze oznaczonym linią [illegible] potwierdzono w terenie aktualność mapy zasadniczej. Dokument potwierdzający aktualność mapy przyjęto do zasobu w dniu 2008-04-28 i zaewidencjonowano pod nr PER-1733/08

Niniejsza mapa może służyć do celów projektowych. Projektowane obiekty budowlane wymagające [illegible] na budowę podlegają wytyczeniu [illegible] powykonawczej przez jednostki uprawnione do wykonywania prac geodezyjnych.

Piaseczno, dnia 2008-04-28 z up. Starosty Piaseczyńskiego 60/5 Podinspektor Ewa Wiśniewska

PROJEKT ZAGOSPODAROWANIA TERENU

DOTYCZY:	PRZYŁĄCZE KANALIZ. - CIŚNIEN.	SKALA 1:1000	
OBIEKT:	WÓLKA KOSOWSKA gm. LESZNOWOLA	NR EWIDEN.	58/1
INWESTOR	HANNA WITKOWSKA - MAŚLANKA		
TEMAT	PROJEKT KANALIZ. - CIŚNIENIOWEJ		
TYTUŁ	RZUT KANALIZ. - CIŚNIENIOWEJ		
PROJEKTANT	inż. CZEKALSKI ANDRZEJ		

PROJEKTANT
inż. Andrzej Czekalski
nr upr. 95/83
SPECJALNOŚĆ INSTALACYJNO-INŻYNIERYJNA

PROFIL PRZYŁĄCZA KANALIZACJI CIŚNIEN.

ϕ 50 PE 80 (SDR 11)

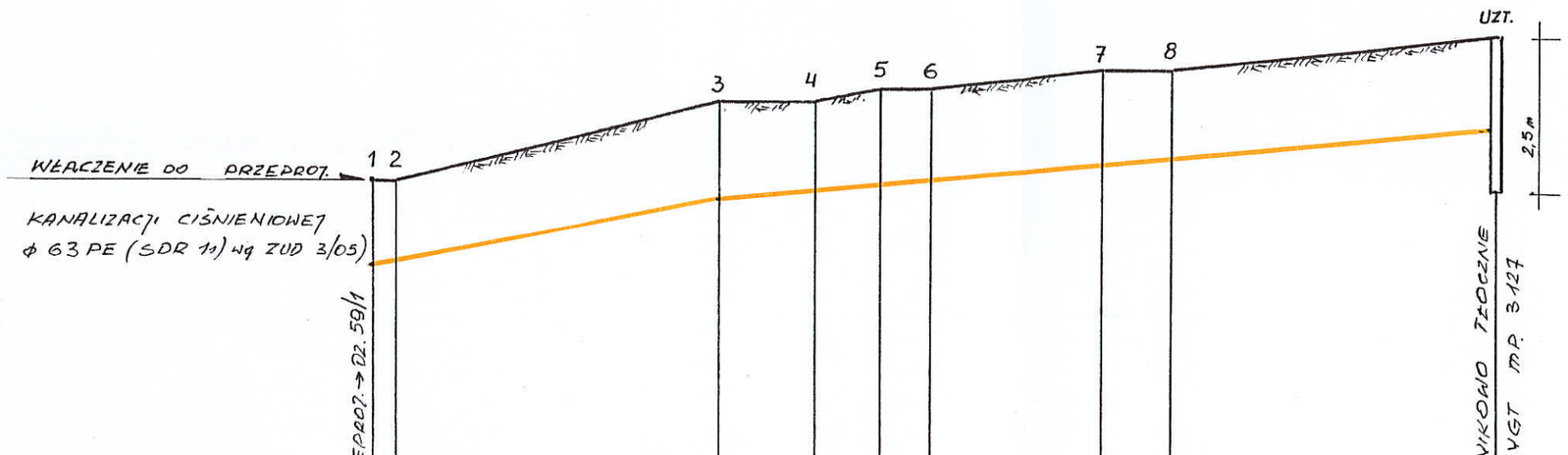

	WŁĄCZENIE DO KANALIZ. PRZEPROJ. → DZ. 59/1	ZMIANA KIERUNKU	ZMIANA KIERUNKU	ZMIANA KIERUNKU	ZMIANA KIERUNKU	ZMIANA KIERUNKU	ZMIANA KIERUNKU	URZĄDZENIE ZBIORNIKOWO TŁOCZNE Z POMPĄ FLYGT MP. 3.127
RZĘDNA TERENU	116,70	116,70	118,00	118,00	118,15	118,15	118,50	118,50	119,10
RZĘDNA OSI PRZEWODU	115,42	115,48	116,40	116,54	116,64	116,74	116,97	117,08	117,60
ŚREDNICA I RODZAJ PRZEWODU	ϕ 50 PE 80 (SDR 11)								
ODLEGŁOŚCI	3,0	53,0	56,0 / 71,5	15,5	11,0 / 82,5	8,0 / 90,5	28,0 / 118,5	11,5 / 130,0	54,0 / 184,0
RODZAJ NAWIERZCHNI	GRUNT RODZIMY								

PROJEKTANT
inż. Andrzej Czekalski
nr upr. 95/83
SPECJALNOŚĆ
INSTALACYJNO-INŻYNIERYJNA

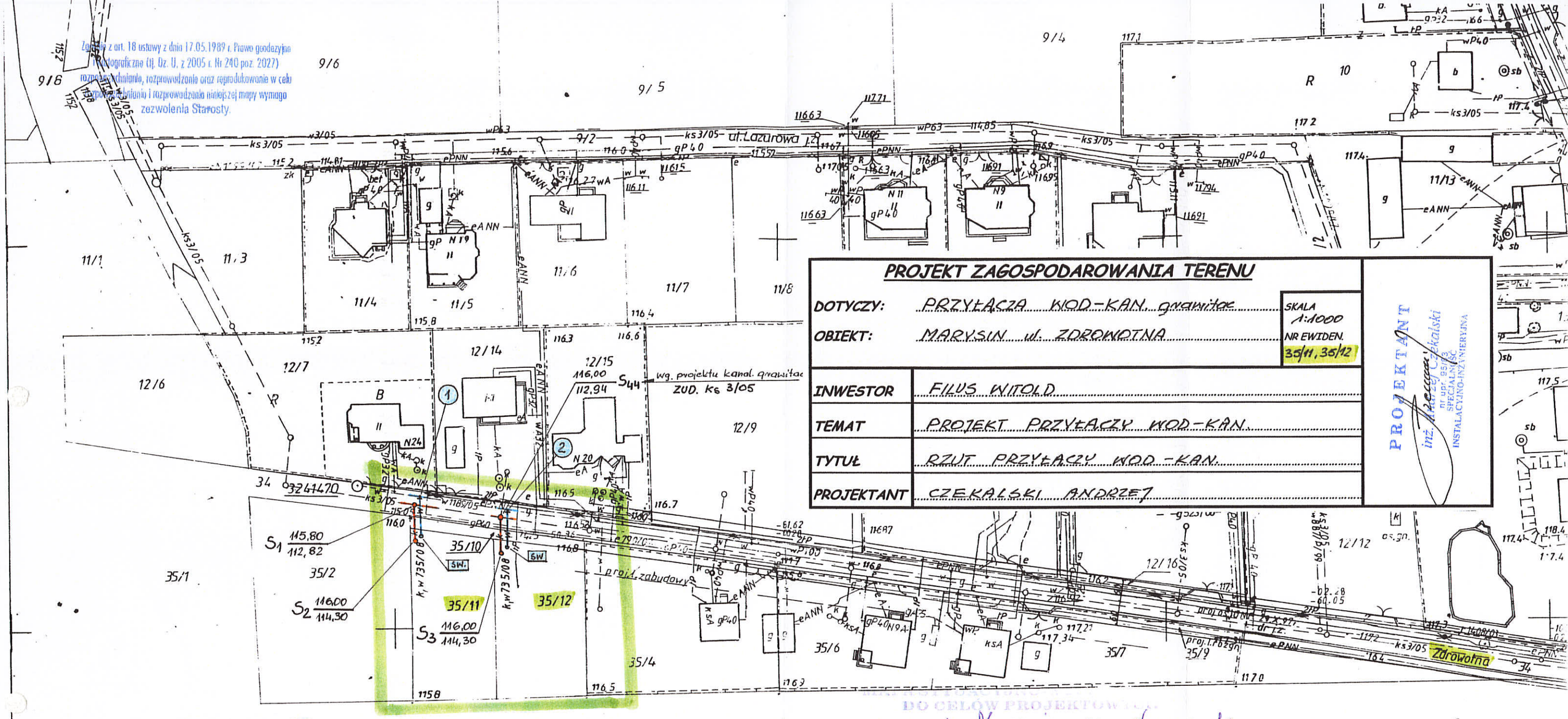

Zgodnie z art. 18 ustawy z dnia 17.05.1989 r. Prawo geodezyjne i kartograficzne (tj. Dz. U. z 2005 r. Nr 240 poz. 2027) rozpowszechnianie, rozprowadzanie oraz reprodukowanie w celu rozpowszechniania i rozprowadzania niniejszej mapy wymaga zezwolenia Starosty.

PROJEKT ZAGOSPODAROWANIA TERENU

DOTYCZY:	PRZYŁĄCZA WOD-KAN. grawitac.	SKALA 1:1000
OBIEKT:	MARYSIN ul. ZDROWOTNA	NR EWIDEN. 35/11, 35/12
INWESTOR	FILUS WITOLD	
TEMAT	PROJEKT PRZYŁĄCZY WOD-KAN.	
TYTUŁ	RZUT PRZYŁĄCZY WOD-KAN.	
PROJEKTANT	CZEKALSKI ANDRZEJ	

PROJEKTANT
inż. Andrzej Czekalski
nr upr. 95/83
SPECJALNOŚĆ INSTALACYJNO-INŻYNIERYJNA

PRZYŁĄCZA WODOCIĄG.

1 — ϕ40 PE / dł. 10,0 — SW.

2 — ϕ40 PE / dł. 10,0 — SW.

SW – STUDZ. WODOMIERZOWA

PRZYŁĄCZA KANALIZACJI GRAWITAC.

S_1 — ϕ160 PVC-U / dł. 9,0 — S_2

$S_{istn.}$-44 — ϕ160 PVC-U / dł. 9,0 — S_3

STAROSTA PIASECZYŃSKI
Powiatowy Ośrodek Dokumentacji Geodezyjnej i Kartograficznej.
Dział Map i Dokumentów Geodezyjnych i Kartograficznych w Piasecznie.

W obszarze oznaczonym linią ..... potwierdzono w terenie aktualność mapy zasadniczej. Dokumenty potwierdzające aktualność mapy przyjęto do zasobu w dniu 26 MAJ 2008 i zaewidencjonowaniu pod nr 2790/08

Niniejsza mapa może służyć do celów projektowych. Projektowane obiekty budowlane wymagające zezwolenia na budowę podlegają wytyczeniu inwentaryzacji powykonawczej przez jednostki uprawnione do wykonywania prac geodezyjnych.

26 MAJ 2008
Piaseczno, dnia ..... Z up. Starosty Piaseczyńskiego
Podinspektor
Elżbieta Grabowska

MAPA SYTUACYJNO-WYSOKOŚCIOWA DO CELÓW PROJEKTOWYCH

terenu położonego w. Marysin gm. Lesznowola

dz. 35/11, 35/12

Skala 1: 1000 Sekcja 8S 13-14 W5-6

Mapa na obszarze oznaczonym kolorem zielonym została zaktualizowana pomiarem sytuacyjno-wysokościowym i inwentaryzacją urządzeń podziemnych

dnia 12.05.2008

Nie wyklucza się istnienia w terenie innych nie wykazanych na niniejszej mapie urządzeń podziemnych, które nie były zgłoszone do inwentaryzacji

MAPA NINIEJSZA MOŻE SŁUŻYĆ DO OPRACOWANIA PROJEKTU TECHNICZNEGO

26.05.2008 r.

W. Kubiak
GEODETA UPRAWNIONY
mgr inż. Wiktor Kubiak
nr upr. 16175

8S13-14W5-6

TR	
sytuacja	urz

-10 400 +10 300 -10 200 -10 100 -10 000

PROFIL PRZYŁĄCZY WODOCIĄGOWYCH
Φ40 PE 80 (SDR 11)

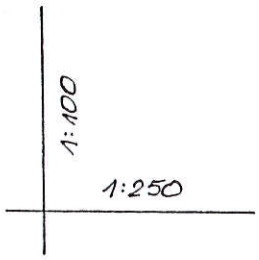

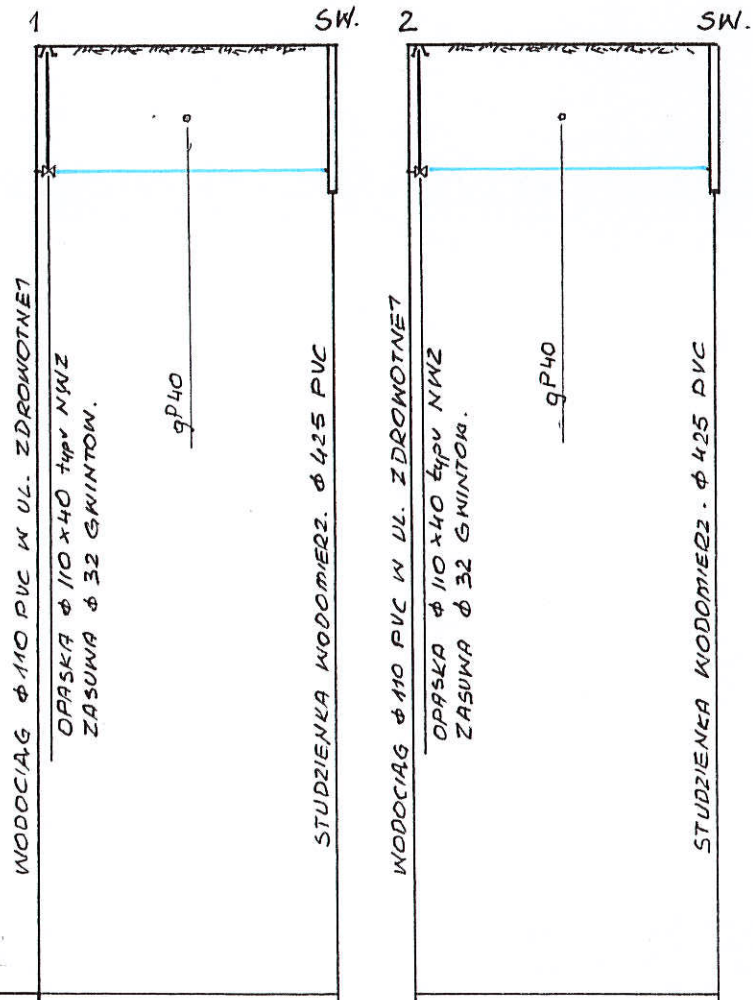

RZĘDNA TERENU	115,80	116,00
RZĘDNA OSI PRZEWODU	114,15	114,35
ŚREDNICA I RODZAJ PRZEWODU	Φ40 PE 80 (SDR 11)	
ODLEGŁOŚCI	10,0	
RODZAJ NAWIERZCHNI	GRUNT RODZIMY	

RZĘDNA TERENU	116,00	116,00
RZĘDNA OSI PRZEWODU	114,35	114,35
ŚREDNICA I RODZAJ PRZEWODU	Φ40 PE 80 (SDR 11)	
ODLEGŁOŚCI	10,0	
RODZAJ NAWIERZCHNI	GRUNT RODZIMY	

PROJEKTANT
inż. Andrzej Czekalski
nr upr. [illegible]
SPECJALNOŚĆ
INSTALACYJNA

PROFIL KANALIZACJI GRAWITACYJNEJ

ϕ 160 PVC-U

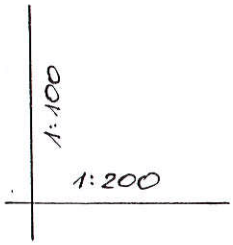

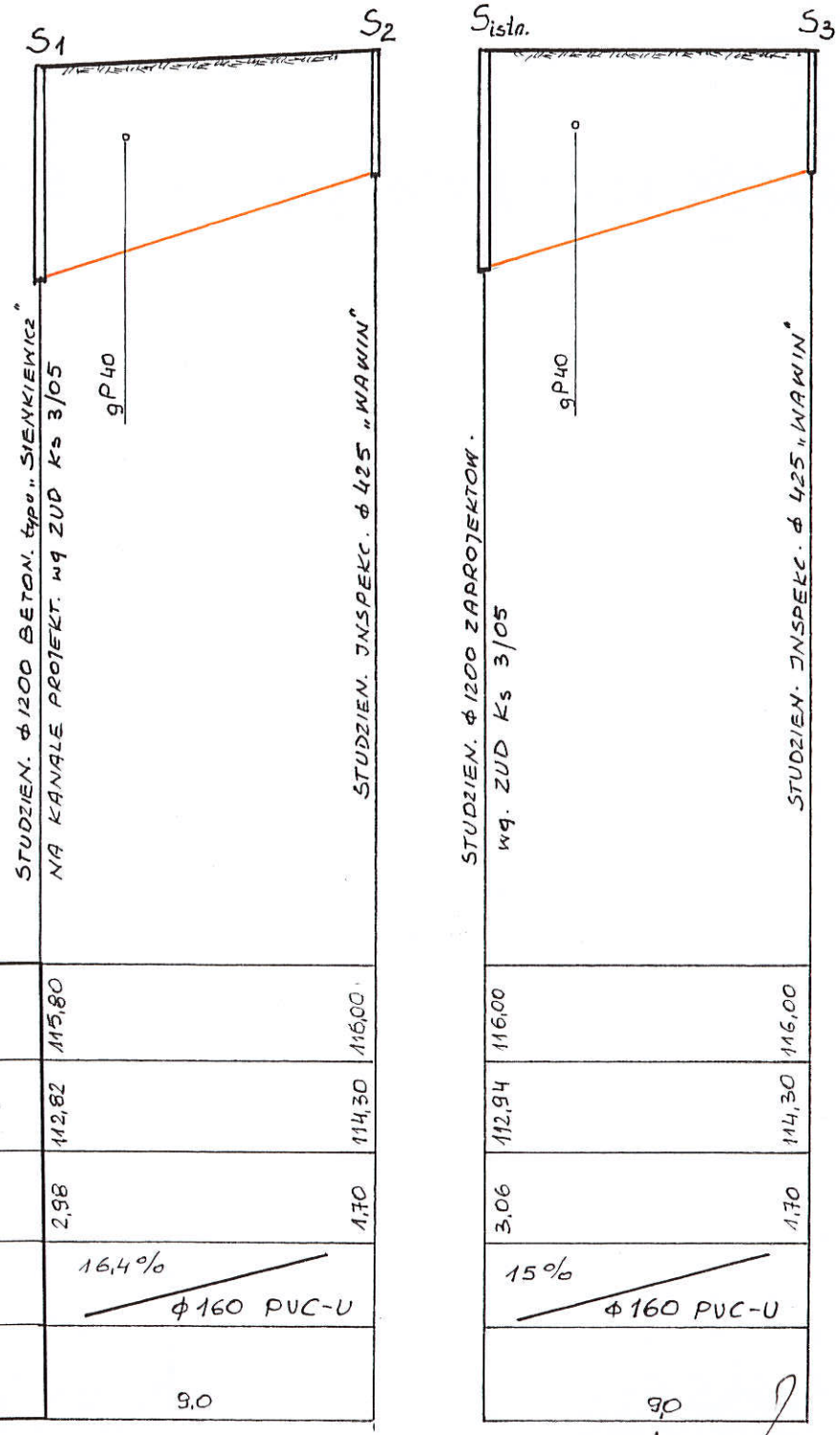

RZĘDNA TERENU		115,80		116,00	116,00
RZĘDNA DNA KANAŁU		112,82		114,30	114,30
ZAGŁĘBIENIE		2,98		1,70	1,70
SPADEK	MATERIAŁ	16,4 % / ϕ160 PVC-U			15 % / ϕ160 PVC-U
ODLEGŁOŚCI		9,0			9,0

PROJEKTANT
inż. Andrzej Czekalski
nr upr. 95/83
SPECJALNOŚĆ
INSTALACYJNO-INŻYNIERYJNA

PROJEKT ZAGOSPODAROWANIA TERENU

DOTYCZY:	PRZYŁĄCZA KANALIZACJI CIŚNIEN.	SKALA 1:1000
OBIEKT:	MARYSIN UL. GRUNTOWA	NR EWIDEN. 28/4, 28/6
INWESTOR	ZELIAŚ LESZEK	
TEMAT	PROJEKT PRZYŁĄCZY KANALIZ.-CIŚNIENIOWEJ	
TYTUŁ	RZUT PRZYŁĄCZY KANALIZ.-CIŚNIENIOWEJ	
PROJEKTANT	CZEKALSKI ANDRZEJ	

PROJEKTANT
inż. Mirosławski
nr upr. 95/83
SPECJALNOŚĆ
INSTALACYJNO-INŻYNIERYJNA

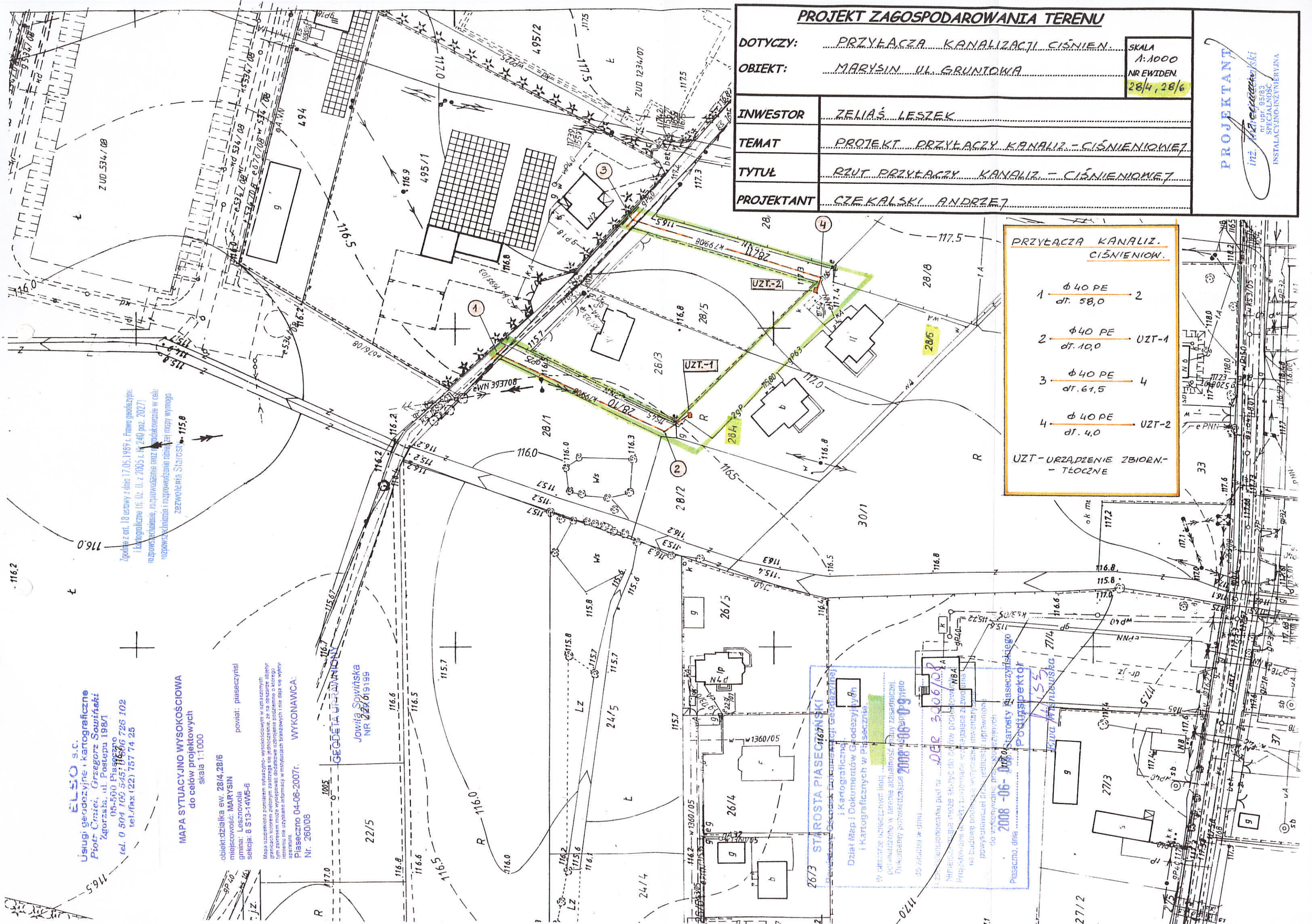

PROFIL KANALIZACJI CIŚNIENIOWEJ
ϕ40 PE 80 (SDR 11)

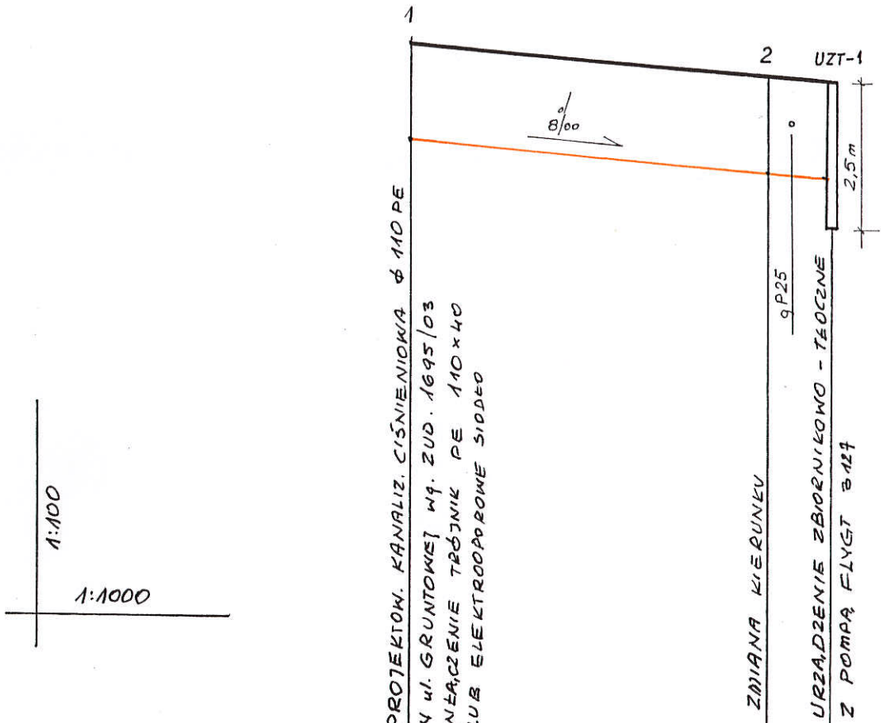

RZĘDNA TERENU	116,80		116,30	116,25
RZĘDNA OSI PRZEWODU	115,30		114,80	114,75
ŚREDNICA I RODZAJ PRZEWODU	ϕ 40 PE 80 (SDR 11)			
ODLEGŁOŚCI	58,0			10,0 68,0
RODZAJ NAWIERZCHNI	GRUNT RODZIMY			

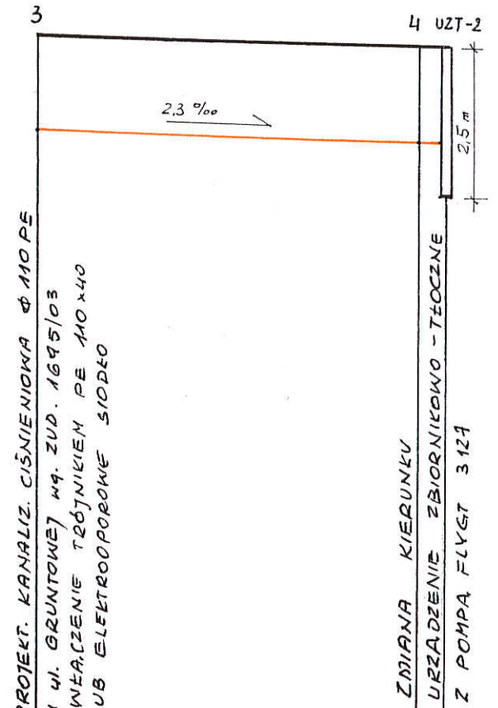

RZĘDNA TERENU	117,40		117,30	117,25
RZĘDNA OSI PRZEWODU	115,90		115,80	115,75
ŚREDNICA I RODZAJ PRZEWODU	ϕ 40 PE 80 (SDR 11)			
ODLEGŁOŚCI	61,5			5,0 65,5
RODZAJ NAWIERZCHNI	GRUNT RODZIMY			

PROJEKTANT
inż. Andrzej Czekalski
nr upr. 95/83
SPECJALNOŚĆ
INSTALACYJNO-INŻYNIERYJNA

MAPA SYTUACYJNO-WYSOKOŚCIOWA
DO CELÓW PROJEKTOWYCH

Terenu położonego - m. MARYSIN
DZIAŁKA NR 73

Skala 1: 1000 Sekcja 7S13-14W 5-6

Mapa na obszarze oznaczonym kolorem zielonym została zaktualizowana pomiarem sytuacyjno-wysokościowym i inwentaryzacją urządzeń podziemnych

dnia -

Nie wyklucza się istnienia w terenie innych nie wykazanych na niniejszej mapie urządzeń podziemnych, które nie były zgłoszone do inwentaryzacji

MAPA NINIEJSZA MOŻE SŁUŻYĆ DO OPRACOWANIA PROJEKTU TECHNICZNEGO I UZGODNIENIA W ZUD

Piaseczno, dn 10. 01. 2007 r.

GEODETA UPRAWNIONY
Henryk Walicki
Nr upr. 9246 Min. Gosp. Przest. i Budownictwa
05-502 Bobrowiec, ul. Orla 3,
tel. 022 717 04 47

Usytuowanie stałego / prowizorycznego
przewodu WODOCIĄGOWEGO NA ODC. 1-2
na odcinku od KANALIZACYJNEGO NA ODC. 3-4
do ..... wkreślono do realizacji
L.Ks.Rob .....
Piaseczno, dn. 10.01.2007 r.
KIEROWNIK ROBOTY

STAROSTA PIASECZYŃSKI
05-500 Piaseczno, ul. Chyliczkowska 14
Na podstawie art. 7d pkt. 2 oraz art. 28 ustawy Prawo geodezyjne i kartograficzne (Dz. U. z 2005 r. Nr 240 poz. 2027) uzgodniono usytuowanie projektowanych sieci uzbrojenia terenu.
ZGODNIE z OPINIĄ
(wyszczególnienie uzgadnianych sieci uzbrojenia terenu)

Uzgodnione usytuowanie sieci uzbrojenia terenu podlega wytyczaniu i geodezyjnej inwentaryzacji powykonawczej przez jednostki uprawnione do wykonywania prac geodezyjnych. W razie niezgodności realizacji sieci uzbrojenia terenu z uzgodnionym projektem inwestor zobowiązany jest przedłożyć mapę z wynikami pomiarów powykonawczych właściwemu organowi administracji architektoniczno-budowlanej. Uzgodnienie usytuowania projektowanych sieci uzbrojenia terenu zachowuje ważność przez okres 3 lat od dnia wydania opinii w sprawie uzgadniania usytuowania projektowanych sieci uzbrojenia terenu. Uzgodnienie traci ważność w przypadku, o którym mowa w § 13 Rozporządzenia Ministra Rozwoju Regionalnego i Budownictwa z dnia 2 kwietnia 2001 r. W sprawie geodezyjnej ewidencji sieci uzbrojenia terenu oraz zespołów uzgadniania dokumentacji projektowej (Dz. U. Nr 38, pozycja. 455).

76/07
(sygn. opinii)
Piaseczno, dn. 16 LUT. 2007

z up. Starosty Piaseczyńskiego
GEODETA POWIATOWY
(Imię, nazwisko, podpis)
mgr inż. Anita Wierzejska

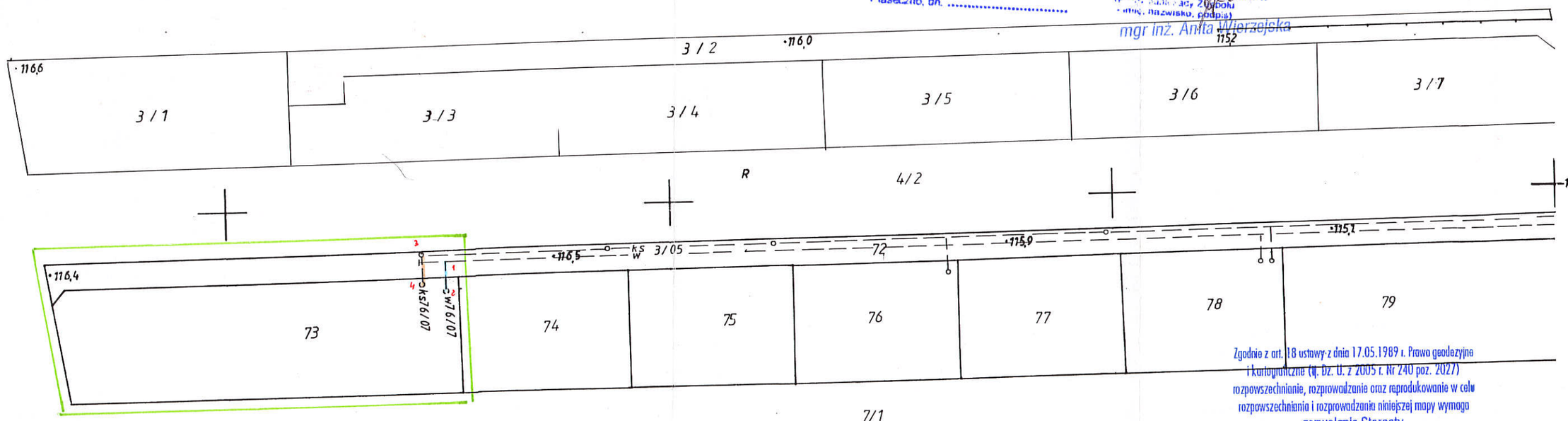

Zgodnie z art. 18 ustawy z dnia 17.05.1989 r. Prawo geodezyjne i kartograficzne (tj. Dz. U. z 2005 r. Nr 240 poz. 2027) rozpowszechnianie, rozprowadzanie oraz reprodukowanie w celu rozpowszechniania i rozprowadzania niniejszej mapy wymaga zezwolenia Starosty.

STAROSTA PIASECZYŃSKI
Powiatowy Ośrodek Dokumentacji Geodezyjnej i Kartograficznej
Składnica Map Dokumentów Geodezyjnych w Piasecznie
W obszarze oznaczonym linią zielona potwierdzono w terenie aktualność treści mapy zasadniczej. Dokumenty potwierdzające aktualność mapy przyjęto do zasobu w dniu 2007-01-11 zaewidencjonowano pod nr DZZ-65/07.
Niniejsza mapa może służyć do celów projektowych.
Projektowanie obiekty budowlane wymagające pozwolenia na budowę podlegają wytyczeniu i inwentaryzacji powykonawczej przez jednostki uprawnione do wykonywania prac geodezyjnych
Piaseczno, dn. 2007-01-11
z up. Starosty Piaseczyńskiego
Podinspektor
Elżbieta Grabowska

mgr inż. ELŻBIETA ZYGUŁA
uprawniona do projektowania, kierowania i nadzorowania w zakresie instalacji i sieci sanitarnych - bez ograniczeń.
Upr. bud Nr 1899/Lb/92, 2872/Lb/94

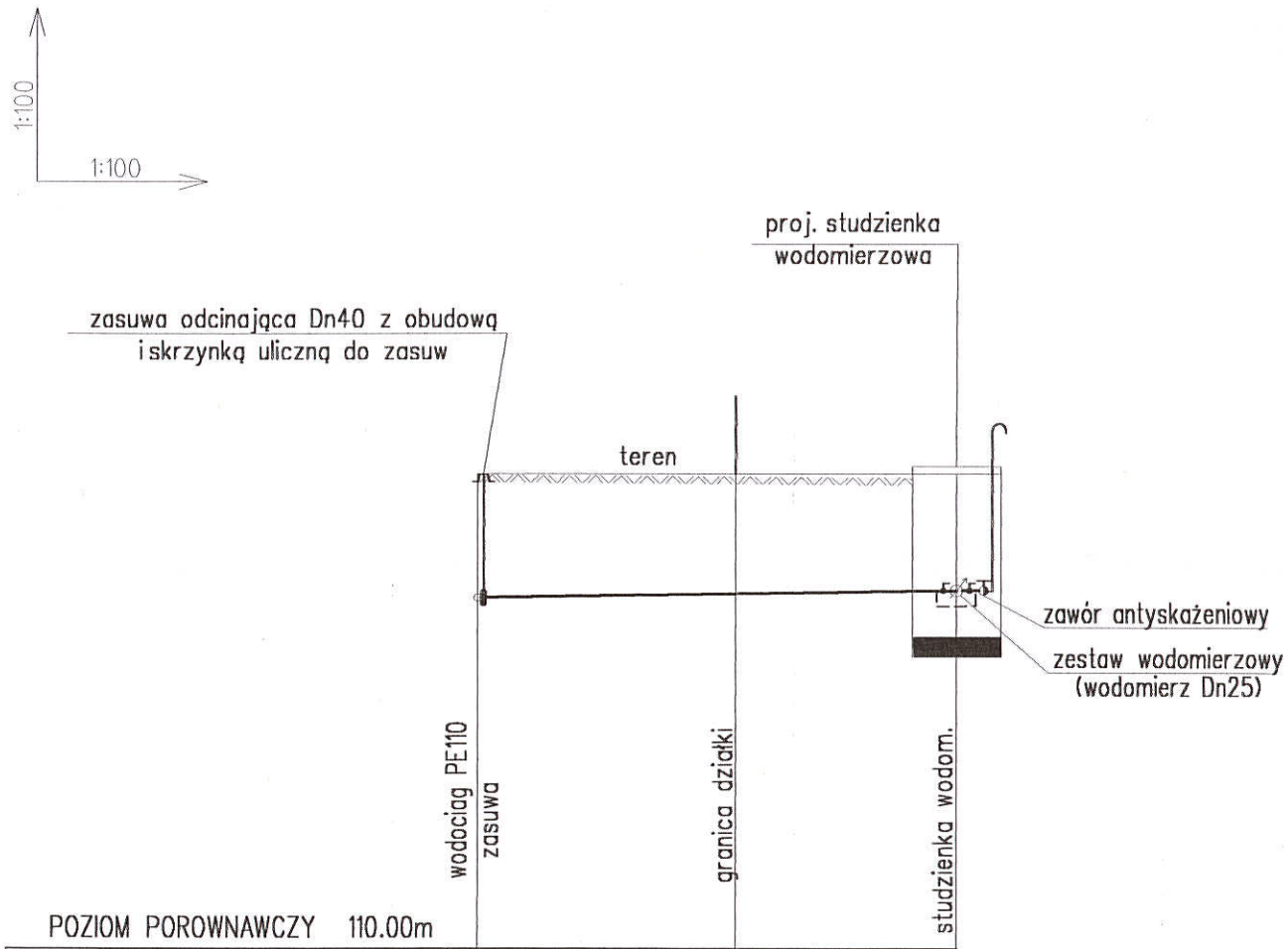

POZIOM POROWNAWCZY 110.00m

RZĘDNA TERENU [m]	116.50		116.50	116.50
RZĘDNA OSI RUROCIĄGU [m]	114.80		114.85	114.90
PUNKTY CHARAKTERYSTYCZNE				Sw
DŁUGOŚCI [m] / SPADKI [%]		L=6.50m		i=1.54%
ODLEGŁOŚCI [m]	0.00		3.50	6.50
MATERIAŁ I ŚREDNICE		Rura wodociągowa PE Dn40		

INWESTOR : PRZEMYSŁAW ISKRZAK STADIUM : PROJEKT BUDOWLANY LOKALIZACJA : MARYSIN, GM.LESZNOWOLA DZIAŁKA NR 73			
TEMAT : PRZYŁĄCZA WOD.-KAN. DO DZIAŁKI NR 73 **PROFIL PRZYŁĄCZA WODOCIĄGOWEGO**			
PROJEKTANT : mgr inż. Elżbieta Zyguła upr. bud. 2872/Lb/94	PODPIS :	STADIUM PB	DATA : 03.2007

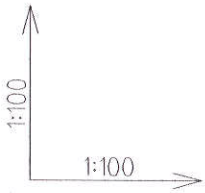



POZIOM POROWNAWCZY 110.00m		studnia kanal. rewizyjna	proj. wodoc. PE 110	granica działki	studnia kanal. PVCø400
RZĘDNA TERENU [m]		116.50	116.50	116.50	116.50
RZĘDNA DNA KANAŁU [m]		114.98	115.01	115.06	115.09
PUNKTY CHARAKTERYSTYCZNE		S40			S
DŁUGOŚCI[m] / SPADKI[%]			L=7.50m		i=1.50%
ODLEGŁOŚCI [m]		0.00	2.00	5.50	7.50
MATERIAŁ I ŚREDNICE		Rura kanalizacyjna PVC-U 160			

INWESTOR : PRZEMYSŁAW ISKRZAK STADIUM : PROJEKT BUDOWLANY LOKALIZACJA : MARYSIN, GM.LESZNOWOLA DZIAŁKA NR 73			
TEMAT : PRZYŁĄCZA WOD.-KAN. DO DZIAŁKI NR 73 **PROFIL PRZYŁĄCZA KANALIZACYJNEGO**			
PROJEKTANT : mgr inż. Elżbieta Zyguła upr. bud. 2872/Lb/94	PODPIS :	STADIUM PB	DATA : 03.2007

PRZYŁĄCZE KANALIZACJI CIŚNIENIOW.

1 — Φ40 PE dr. 3,5 — UZT

UZT - URZĄDZENIE ZBIORN. -TŁOCZNE Z POMPĄ FLYGT MP 3127

STAROSTA PIASECZYŃSKI
Powiatowy Ośrodek Dokumentacji Geodezyjnej i Kartograficznej
Składnica Map i Dokumentów Geodezyjnych w Piasecznie
W obszarze oznaczonym linią niebieską dokonano aktualizacji treści mapy zasadniczej.
Dokumenty z powyższej aktualizacji przedłożono do zasobu dnia 25 WRZ. 2002
i zarejestrowano pod nr DER 2203/02
Niniejsze mapa może służyć do celów projektowych.
Projektowane obiekty budowlane wymagające pozwolenia na budowę podlegają wyznaczeniu i inwentaryzacji powykonawczej przez jednostkę
25 WRZ. 2002

PROJEKT ZAGOSPODAROWANIA TERENU

DOTYCZY:	PRZYŁĄCZE KANALIZ. CIŚNIENIOW.
OBIEKT:	ŁAZY ul. LOKALNA od KWIATOWEJ
SKALA	1:500
NR EWIDEN.	476/6
INWESTOR	ZAPAŁA WŁODZIMIERZ
TEMAT	PROJEKT PRZYŁĄCZA KANAL. CIŚNIENIOW.
TYTUŁ	RZUT PRZYŁĄCZA KANAL. CIŚNIEN.
PROJEKTANT	CZEKALSKI ANDRZEJ

1:1000

PROJEKTANT
inż. Andrzej Czekalski
nr upr. 95/86
SPECJALNOŚĆ
INSTALACYJNO-BUDOWLANA

PROFIL PRZYŁĄCZA KANALIZ. - CIŚNIENIOWEJ

ϕ 40 PE 80 (SDR 11)

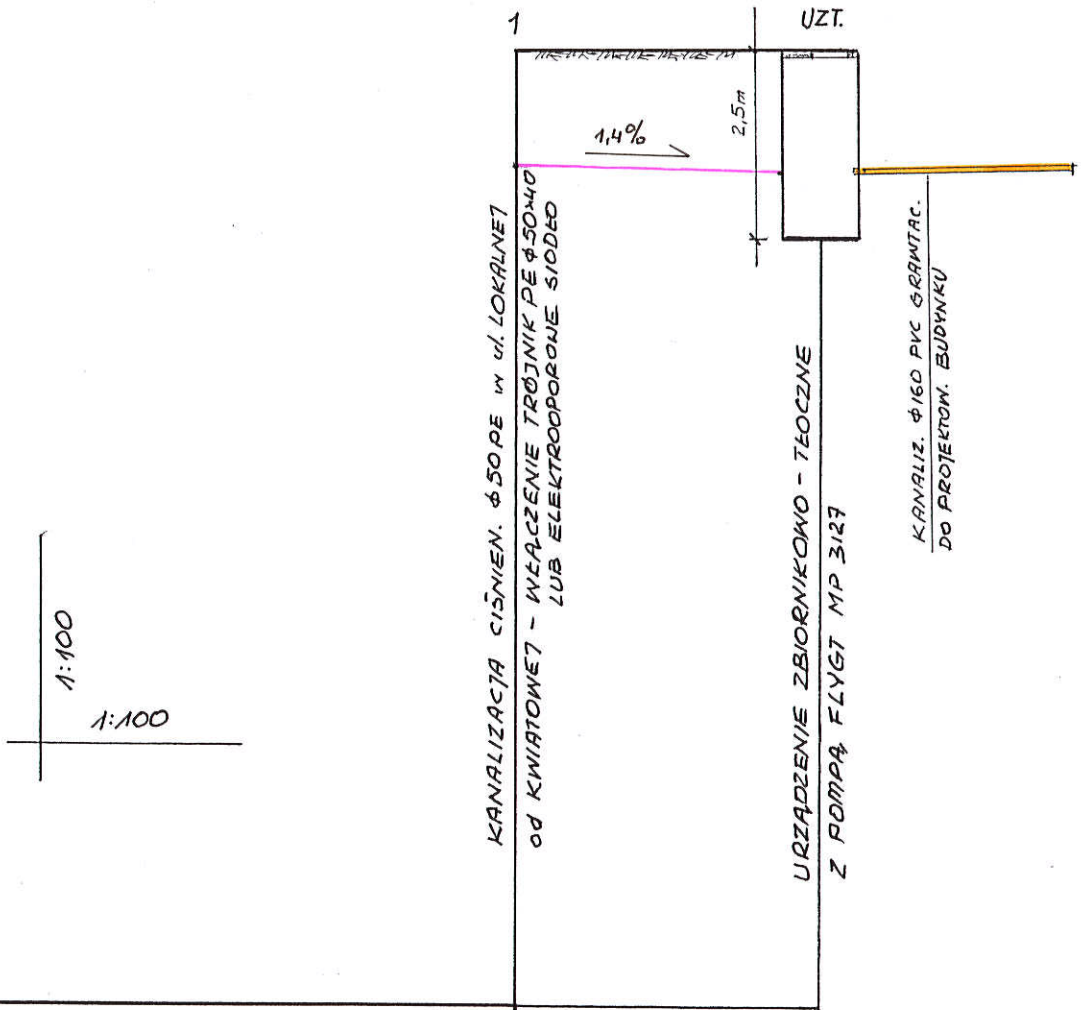

RZĘDNA TERENU	115,30	115,30
RZĘDNA OSI PRZEWODU	113,80	113,75
ŚREDNICA I RODZAJ PRZEWODU	ϕ40 PE 80 (SDR 11)	
ODLEGŁOŚCI	3,5	
RODZAJ NAWIERZCHNI	GRUNT RODZIMY	

PROJEKTANT
inż. Andrzej Czekalski
nr upr. 95/83
SPECJALNOŚĆ
INSTALACYJNO-INŻYNIERYJNA

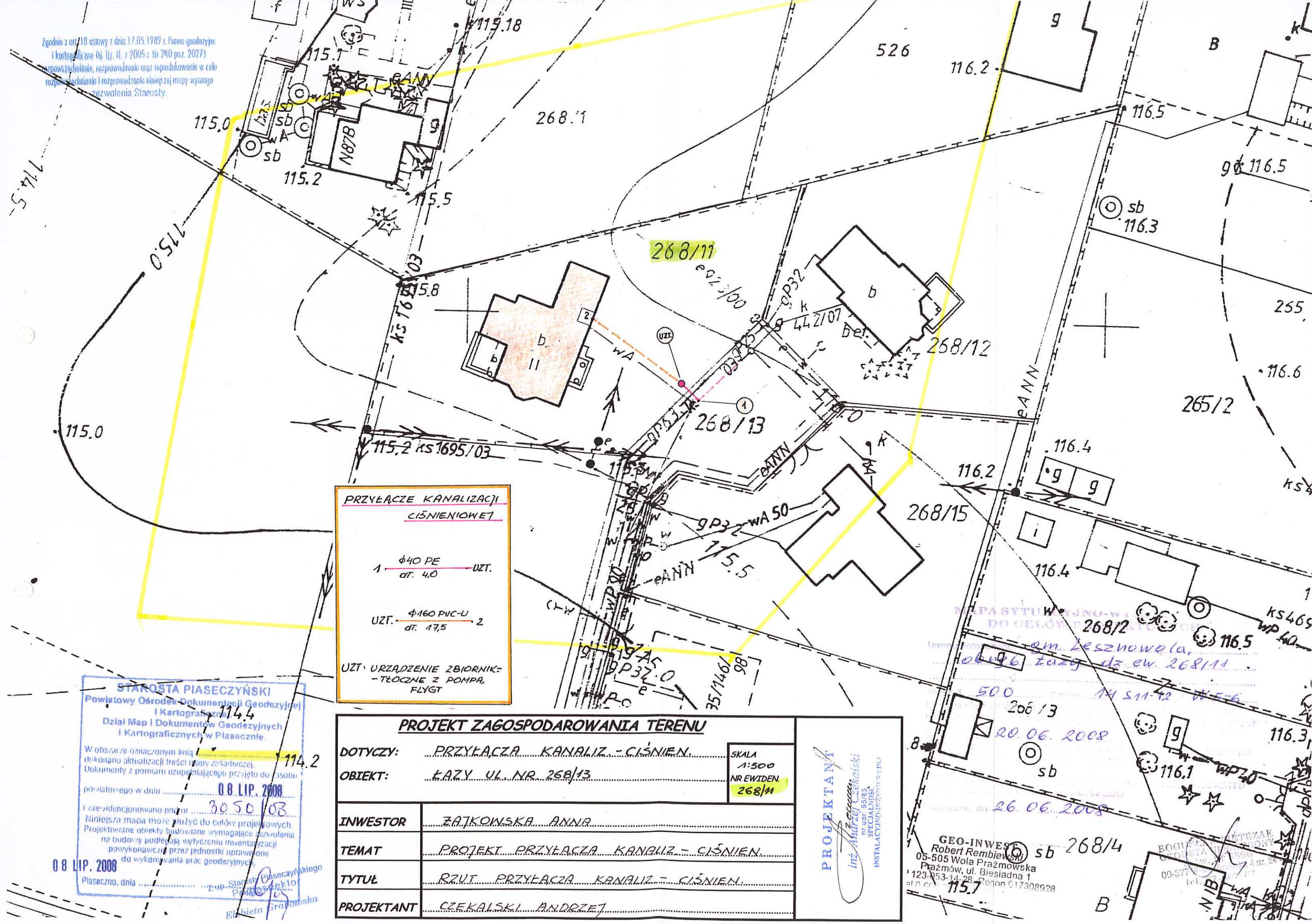

Zgodnie z art. 18 ustawy z dnia 17.05.1989 r. Prawo geodezyjne i kartograficzne (tj. Dz. U. z 2005 r. Nr 240 poz. 2027) rozpowszechnianie, rozprowadzanie oraz reprodukowanie w celu rozpowszechniania i rozprowadzania niniejszej mapy wymaga zezwolenia Starosty.
PRZYŁĄCZE KANALIZACJI CIŚNIENIOWEJ
1 Φ40 PE dT. 4,0 UZT.
UZT. Φ160 PVC-U dT. 17,5 2
UZT: URZĄDZENIE ZBIORNIK-TŁOCZNE Z POMPĄ FLYGT
268/11
268/12
268/13
268/15
268/2
268/3
268/4
265/2
526
115.0
115.2
115.5
115.8
116.2
116.3
116.4
116.5
116.6
114.4
114.2
115.7
ks 1695/03
ks 1695/03
442/07
N87B
eANN
wA 50
gP32
gP32
gP32.0
35/146/98
MAPA SYTUACYJNO-WYSOKOŚCIOWA DO CELÓW PROJEKTOWYCH
gm. Lesznowola, obr. 6 Łazy dz. ew. 268/11
500
14 S11-12 W5-6
20.06.2008
26.06.2008
GEO-INWEST Robert Rembiewski 05-505 Wola Prażmowska Prażmów, ul. Biesiadna 1 123-053-14-28 Regon 017308928
STAROSTA PIASECZYŃSKI
Powiatowy Ośrodek Dokumentacji Geodezyjnej i Kartograficznej
Dział Map i Dokumentów Geodezyjnych i Kartograficznych w Piasecznie.
W obszarze oznaczonym linią ..... 114.4 114.2 dokonano aktualizacji treści mapy zasadniczej.
Dokumenty z pomiaru uzupełniającego przyjęto do zasobu powiatowego w dniu 08 LIP. 2008
i zaewidencjonowano pod nr 3050/08
Niniejsza mapa może służyć do celów projektowych.
Projektowane obiekty budowlane wymagające zezwolenia na budowę podlegają wytyczeniu inwentaryzacji powykonawczej przez jednostki uprawnione do wykonywania prac geodezyjnych.
08 LIP. 2008
Piaseczno, dnia .....
Z up. Starosty Piaseczyńskiego
Podinspektor
Elżbieta Grabowska
PROJEKT ZAGOSPODAROWANIA TERENU
DOTYCZY: PRZYŁĄCZA KANALIZ.-CIŚNIEN.
OBIEKT: ŁAZY UL. NR. 268/13
SKALA 1:500
NR EWIDEN. 268/11
INWESTOR ZAJKOWSKA ANNA
TEMAT PROJEKT PRZYŁĄCZA KANALIZ.-CIŚNIEN.
TYTUŁ RZUT PRZYŁĄCZA KANALIZ.-CIŚNIEN.
PROJEKTANT CZEKALSKI ANDRZEJ
PROJEKTANT inż. Andrzej Czekalski nr upr. 95/83 SPECJALNOŚĆ INSTALACYJNO-INŻYNIERYJNA

PROFIL PRZYŁĄCZA KANAL. - CIŚNIENIOWEJ

ϕ40 PE 80 (SDR 11)

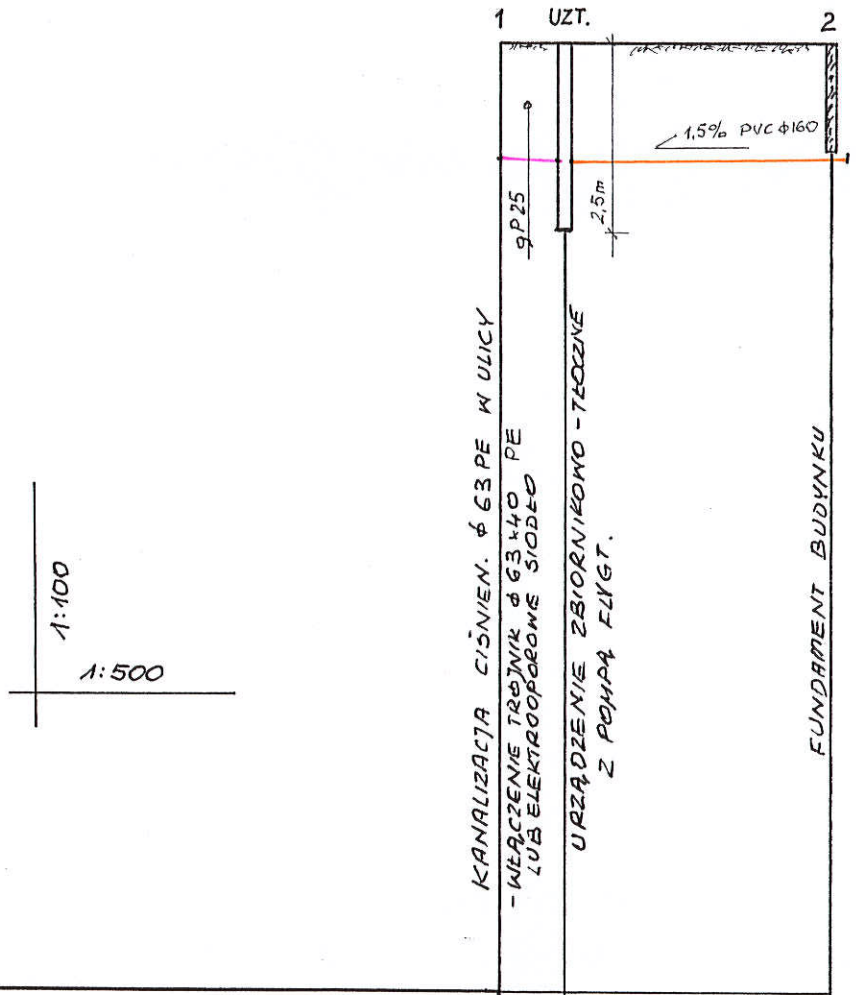

1:100

1:500

RZĘDNA TERENU	115,80 / 115,80	115,80
RZĘDNA OSI PRZEWODU	114,30 / 114,25	114,25 / 114,51
ŚREDNICA I RODZAJ PRZEWODU	ϕ40 PE	1,5% ϕ160 PVC-U KANAL GRAWITAC.
ODLEGŁOŚCI	4,0	17,5
RODZAJ NAWIERZCHNI	GRUNT RODZIMY	

PROJEKTANT
inż. Andrzej Czekalski
nr upr. 95/83
SPECJALNOŚĆ
INSTALACYJNO-INŻYNIERYJNA

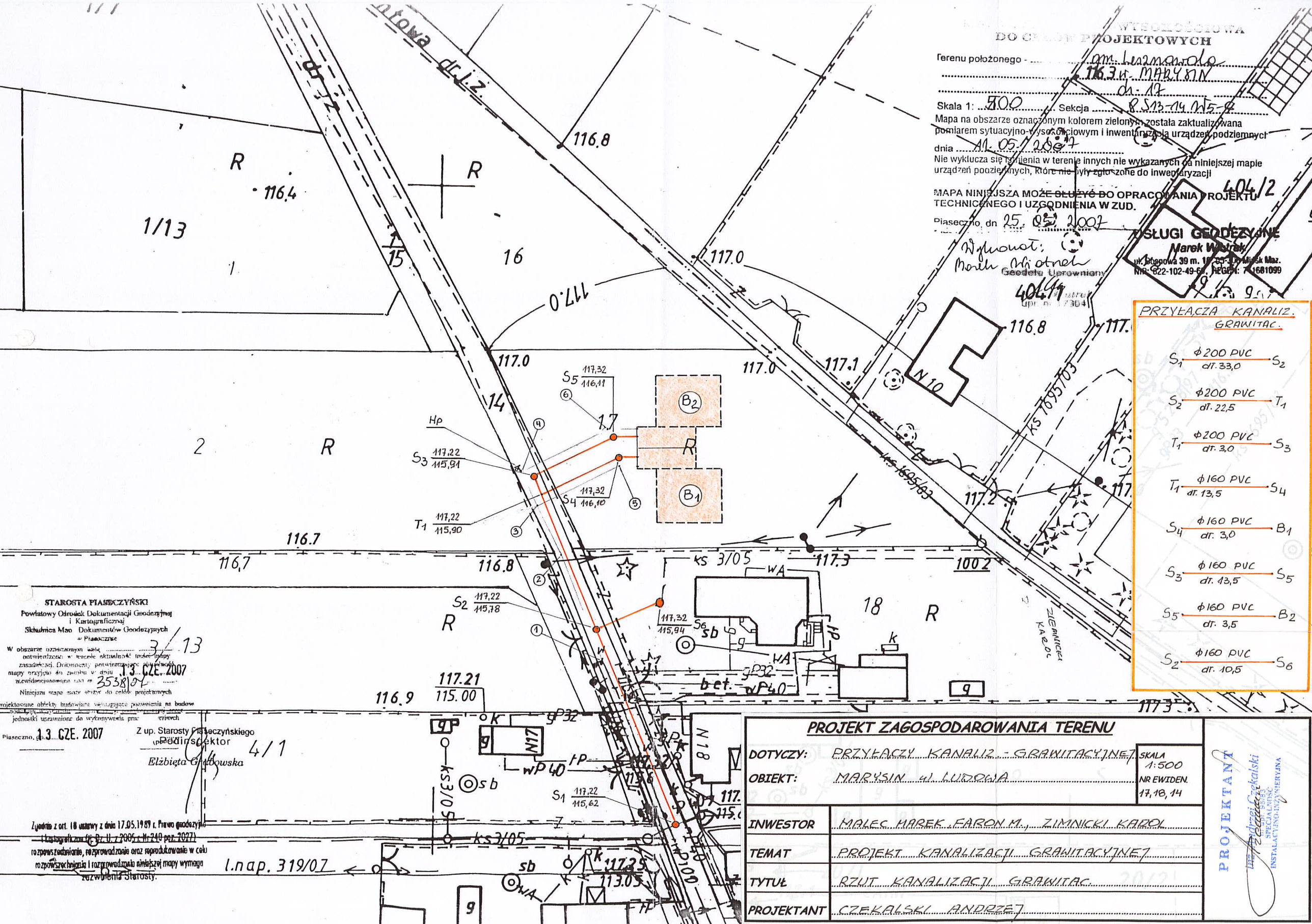

DO CELÓW PROJEKTOWYCH
Terenu położonego - gm. Leszno wola
116.3 w. MARYSIN
dr. 17
Skala 1: 500 Sekcja 8 S13-14 W5-6
Mapa na obszarze oznaczonym kolorem zielonym została zaktualizowana pomiarem sytuacyjno-wysokościowym i inwentaryzacją urządzeń podziemnych
dnia 11.05.2007
Nie wyklucza się istnienia w terenie innych nie wykazanych na niniejszej mapie urządzeń podziemnych, które nie były zgłoszone do inwentaryzacji
MAPA NINIEJSZA MOŻE SŁUŻYĆ DO OPRACOWANIA PROJEKTU TECHNICZNEGO I UZGODNIENIA W ZUD.
Piaseczno, dn 25.05.2007
Wykonał: Marek Wiatrak
Geodeta Uprawniony
404/1
404/2
USŁUGI GEODEZYJNE
Marek Wiatrak
ul. Sosnowa 39 m. 16, 05-300 Mińsk Maz.
NIP: 822-102-49-60, REGON: 7-1681099
PRZYŁĄCZA KANALIZ. GRAWITAC.
S1 ϕ200 PVC dł. 33,0 S2
S2 ϕ200 PVC dł. 22,5 T1
T1 ϕ200 PVC dł. 3,0 S3
T1 ϕ160 PVC dł. 13,5 S4
S4 ϕ160 PVC dł. 3,0 B1
S3 ϕ160 PVC dł. 13,5 S5
S5 ϕ160 PVC dł. 3,5 B2
S2 ϕ160 PVC dł. 10,5 S6
STAROSTA PIASECZYŃSKI
Powiatowy Ośrodek Dokumentacji Geodezyjnej i Kartograficznej
Składnica Map Dokumentów Geodezyjnych w Piasecznie
W obszarze oznaczonym kolorem 3/13 potwierdzono w terenie aktualność treści mapy zasadniczej. Dokumenty potwierdzające aktualność mapy przyjęto do zasobu w dniu 13 CZE. 2007 zewidencjonowano pod nr 3538/07
Niniejsza mapa może służyć do celów projektowych
projektowane obiekty budowlane wymagające pozwolenia na budowę podlegają wyłącznie do wykonywania prac ... jednostki uprawnione do wykonywania prac ... ryjnych
Piaseczno, dn. 13 CZE. 2007
Z up. Starosty Piaseczyńskiego
Podinspektor
Elżbieta Grabowska
4/1
Zgodnie z art. 18 ustawy z dnia 17.05.1989 r. Prawo geodezyjne i kartograficzne (tj. Dz. U. z 2005 r. Nr 240 poz. 2027) rozpowszechnianie, rozprowadzanie oraz reprodukowanie w celu rozpowszechniania i rozprowadzania niniejszej mapy wymaga zezwolenia Starosty.
PROJEKT ZAGOSPODAROWANIA TERENU
DOTYCZY: PRZYŁĄCZY KANALIZ. - GRAWITACYJNEJ
OBIEKT: MARYSIN ul. LUDOWA
SKALA 1:500
NR EWIDEN. 17, 18, 14
INWESTOR MALEC MAREK, FARON M., ZIMNICKI KAROL
TEMAT PROJEKT KANALIZACJI GRAWITACYJNEJ
TYTUŁ RZUT KANALIZACJI GRAWITAC.
PROJEKTANT CZEKALSKI ANDRZEJ
PROJEKTANT
inż. Andrzej Czekalski
SPECJALNOŚĆ INSTALACYJNO-INŻYNIERYJNA

PROFIL PRZYŁĄCZY KANALIZACJI GRAWITACYJNEJ

ϕ200, 160 PVC-U

1:100

1:500

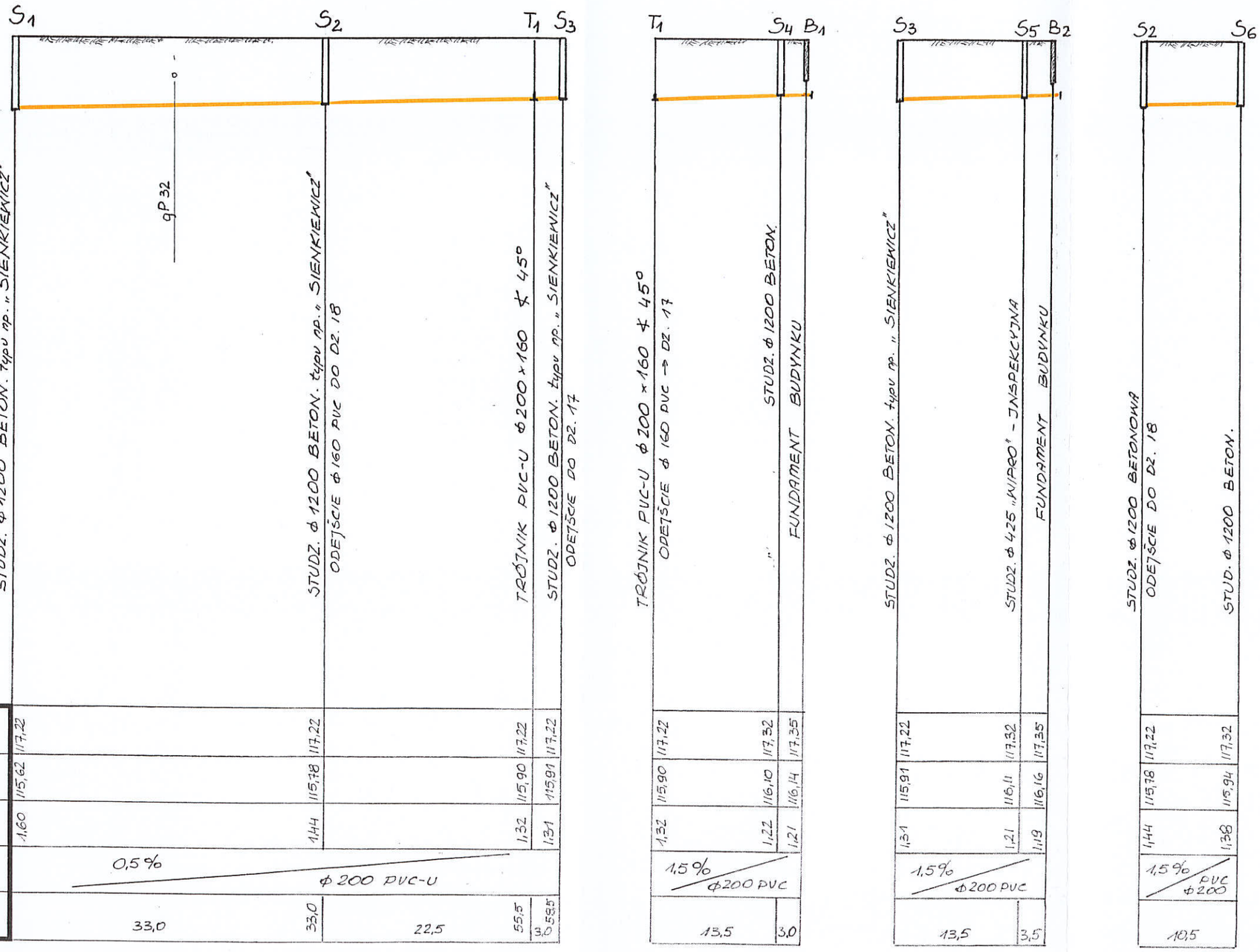

| | | |

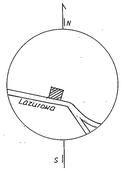

Orientacja 1:10000

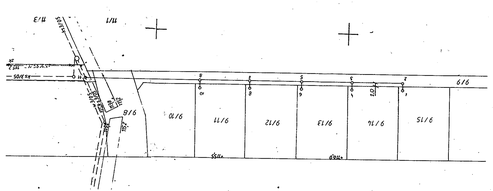

Sytuacja 1:1000

Uwagi

1. Rury ułożyć na 20 cm podsypce z piasku
2. Zasypkę prowadzić warstwami co 25 cm.
   Pierwsza warstwa piasku, następnie grunt rodzimy
   Każdą warstwę zagęszczać.
3. Wykonać inwentaryzację geodezyjną.

Zestawienie tabelaryczne danych dotyczących części przykanalika wchodzących na teren poszczególnych posesji.

Nr dz.	Oznaczenie punktu na kanale	R_{T_1}	R_{K_1}	Z_1	Oznaczenie studni na działce	R_{T_2}	R_{K_2}	Z_L	spadek
–	A	m	m	m	a	m	m	m	%
9/11	S_2	115,50	112,57	2,93	S_{1A}	115,50	113,17	2,33	15
9/12	T_1	115,50	112,70	2,80	S_{2A}	115,50	113,30	2,20	15
9/13	S_3	116,00	112,83	3,17	S_{3A}	116,00	113,43	2,57	15
9/14	T_2	116,00	112,99	3,04	S_{4A}	116,00	113,59	2,41	15
9/15	S_4	116,00	113,12	2,88	S_{5A}	116,00	113,72	2,28	15

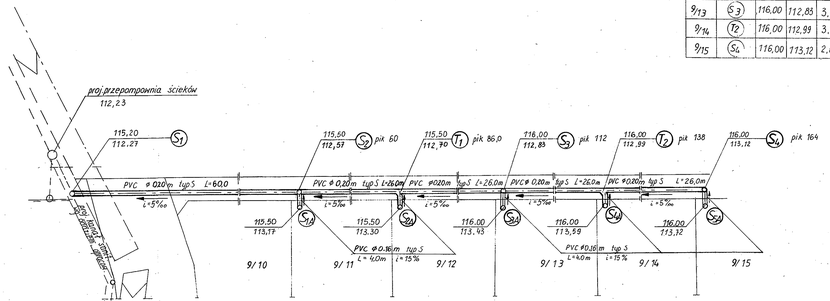

Sytuacja 1:500

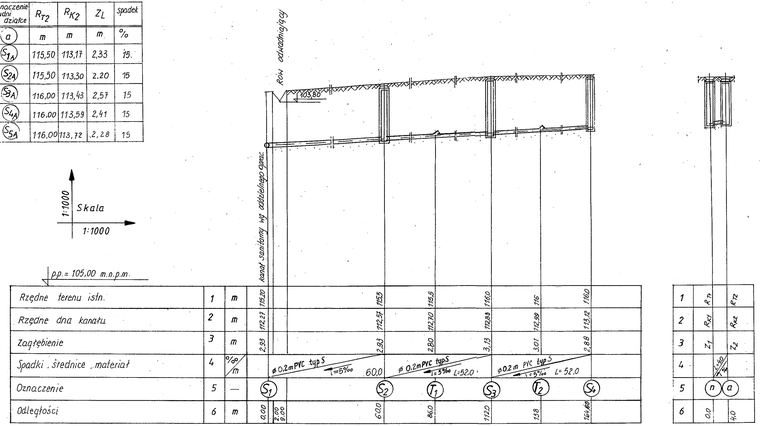

Profil podłużny

PROJEKTOWANIE URZĄDZEŃ I INSTALACJI SANITARNYCH mgr. inż. Jacek Suchowicz Grodzisk Mazowiecki ul. Dąbrowskiego 16 tel. 755-52-46	PROJEKTOWAŁ		PODPIS
	SPRAWDZIŁ		
TEMAT:	Przykanalik rozgałęźny		SKALA 1:1000
ADRES OBJEKTU:	Marysin dz. 9/11, 12, 13, 14, 15 gm. Lesznowola		NR RYSUNKU
INWESTOR:	M. i I. Jóźnik, R. Cibor, K. Cibor, Z. i J. Cibor, P. Szarliński		DATA WYKONANIA 01. 06. 2008 r