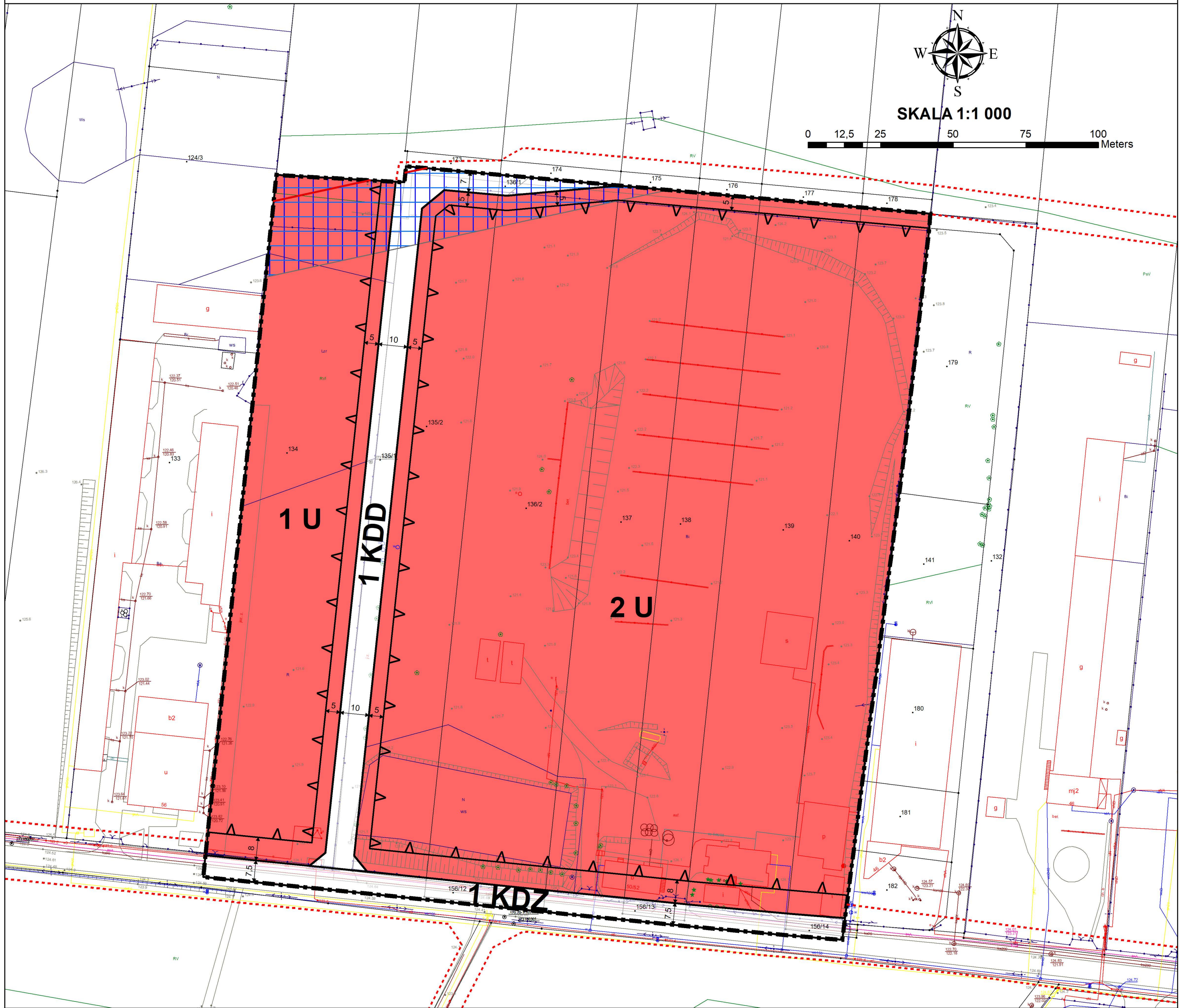



MIEJSCOWY PLAN ZAGOSPODAROWANIA PRZESTRZENNEGO GMINY LESZNOWOLA DLA CZĘŚCI OBRĘBU WILCZA GÓRA



LEGENDA

OZNACZENIA GRAFICZNE STANOWIĄCE USTALENIA PLANU

- GRANICA OBSZARU OBJĘTEGO PLANEM MIEJSCOWYM
- LINIA ROZGRANICZAJĄCA TERENY O RÓŻNYM PRZEZNACZENIU LUB RÓŻNYCH ZASADACH ZAGOSPODAROWANIA
- ▲ NIEPRZEKACZALNA LINIA ZABUDOWY
- 5 ZWYMIAROWANA WZAJEMNA ODLEGŁOŚĆ ELEMENTÓW ZAGOSPODAROWANIA W METRACH

PRZEZNACZENIE TERENÓW:

- U** TEREN ZABUDOWY USŁUGOWEJ
- KDZ** TEREN KOMUNIKACJI - DROGA KLASY ZBIORCZEJ
- KDD** TEREN KOMUNIKACJI - DROGA KLASY DOJAZDOWEJ

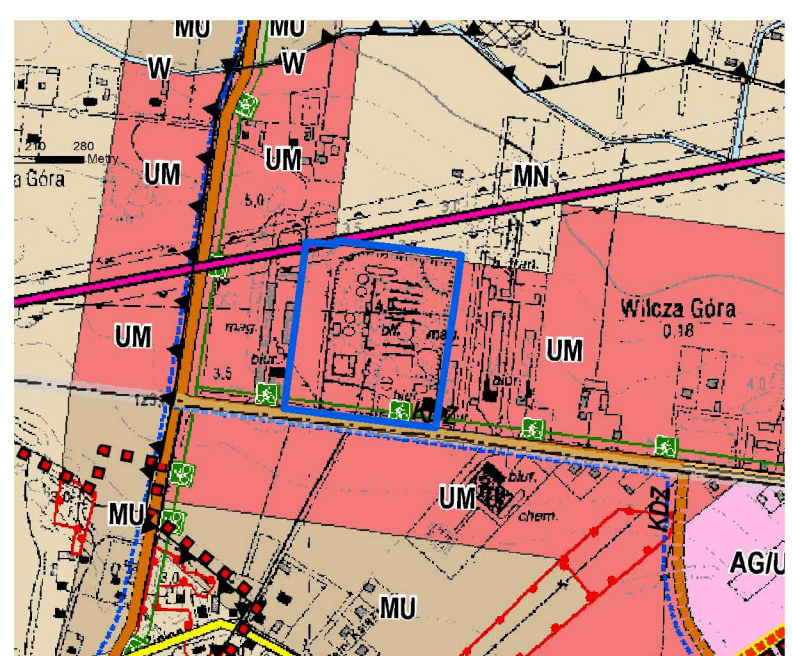
OZNACZENIA GRAFICZNE STANOWIĄCE USTALENIA PRZEPISÓW ODREBNYCH

- PAS TECHNICZNY NAWIETRZNEJ LINII ELEKTROENERGETYCZNEJ O NAPIĘCIU 220 kV

OZNACZENIA GRAFICZNE MAJĄCE CHARAKTER INFORMACYJNY

- 138 NUMER EWIDENCYJNY DZIAŁKI
- ORIENTACYJNA LINIA ROZGRANICZAJĄCA DRÓG POZA OBSZAREM PLANU
- LINIA ELEKTROENERGETYCZNA O NAPIĘCIU 220 kV

WYRYS ZE STUDIUM UWARUNKOWAŃ I KIERUNKÓW ZAGOSPODAROWANIA PRZESTRZENNEGO GMINY LESZNOWOLA



LEGENDA

- GRANICA OBSZARU OBJĘTEGO PLANEM MIEJSCOWYM
- POLITYKA PRZESTRZENNA**
- PRZEZNACZENIE TERENÓW**
- MN - TERENY EKSTENSYWNEJ ZABUDOWY MIESZKANIOWEJ I USŁUG, W TYM USŁUG PUBLICZNYCH
- TERENY ZABUDOWY USŁUGOWO-PRODUKCYJNEJ
- UM - TERENY ZABUDOWY USŁUGOWO-MIESZKANIOWEJ - USŁUGI KOMERCYJNE
- KIERUNKI ROZWOJU UKŁADÓW KOMUNIKACJI I INFRASTRUKTURY TECHNICZNEJ**
- KIERUNKI ROZWOJU UKŁADU KOMUNIKACJI DROGOWEJ**
- ISTNIEJĄCA DROGA POWIATOWA KLASY ZBIORCZEJ
- RUCH ROWEROWY**
- ŚCIEŻKI ROWEROWE W POZOSTAŁYCH DROGACH
- ZAOPIATRZENIE W ENERGIĘ ELEKTRYCZNĄ**
- LINIE ELEKTROENERGETYCZNE 220kV
- POLITYKA OCHRONNA**
- OGRANICZENIA W ZABUDOWIE**
- STREFA TECHNICZNA WOKÓŁ OBIEKTÓW INFRASTRUKTURY TECHNICZNEJ

ZAŁĄCZNIK NR 1

DO UCHWAŁY NR 578/XLVIII/2022

RADY GMINY LESZNOWOLA

Z DNIA 24 MARCA 2022 ROKU

MIEJSCOWY PLAN ZAGOSPODAROWANIA PRZESTRZENNEGO GMINY LESZNOWOLA DLA CZĘŚCI OBRĘBU WILCZA GÓRA

RYSunek PLANU

ZESPÓŁ AUTORSKI:

- mgr Radosław Dąbrowski
- mgr Ewa Gurtowska (WA-426/KW/271/2014)
- mgr inż. Magdalena Pietrzykowska
- inż. Olga Sobolewska Boczuła

UKŁAD WSPÓLRZĘDNYCH:

- ETRS 1989 POLAND CS92

ŹRÓDŁO POCHODZENIA UŻYTEGO MATERIAŁU Z PAŃSTWOWEGO ZASOBU GEODEZYJNEGO I KARTOGRAFICZNEGO:

- Starostwo Powiatowe w Piasecznie

MAPA ORIENTACYJNA OBSZARU OBJĘTEGO PLANEM MIEJSCOWYM

