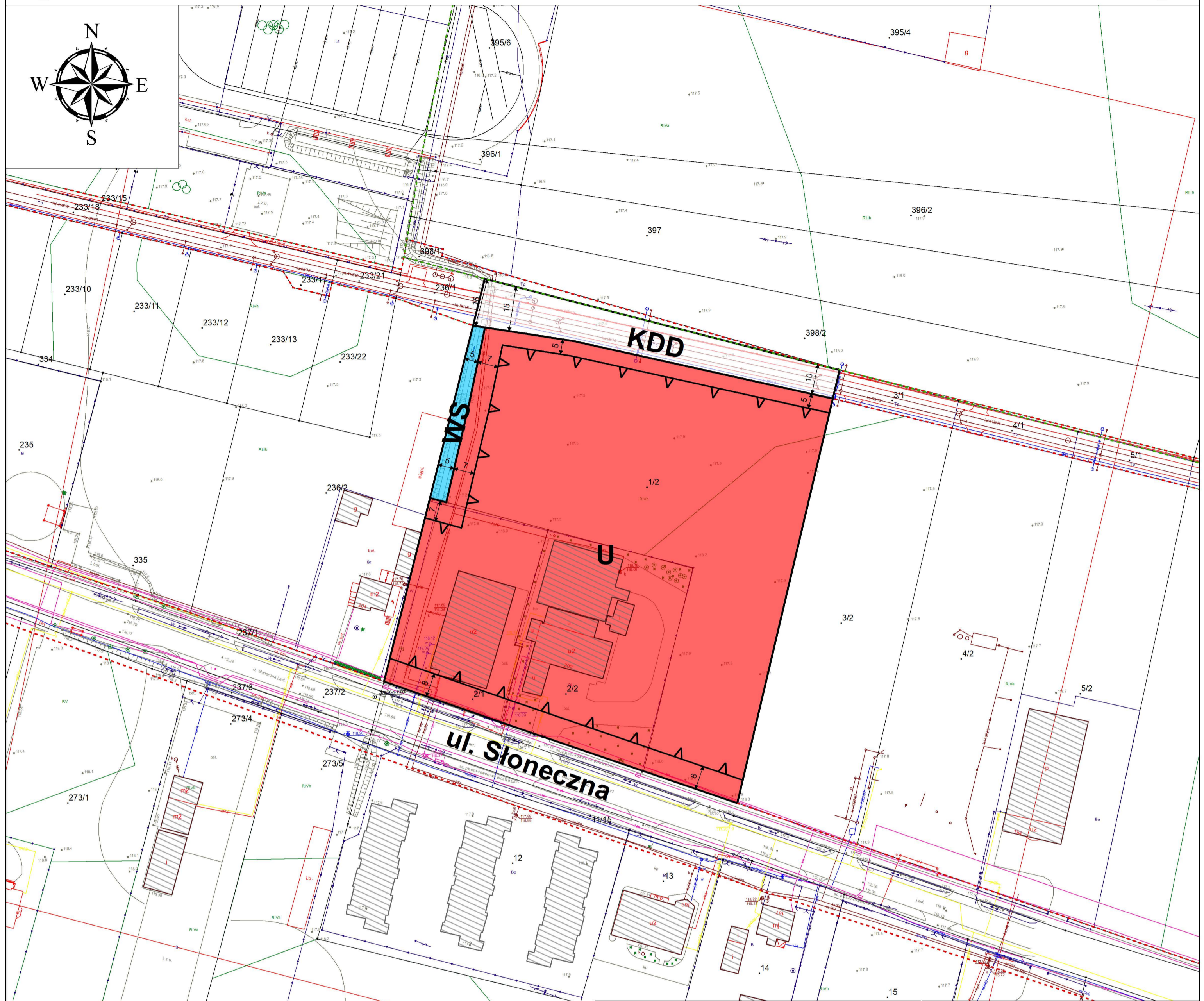

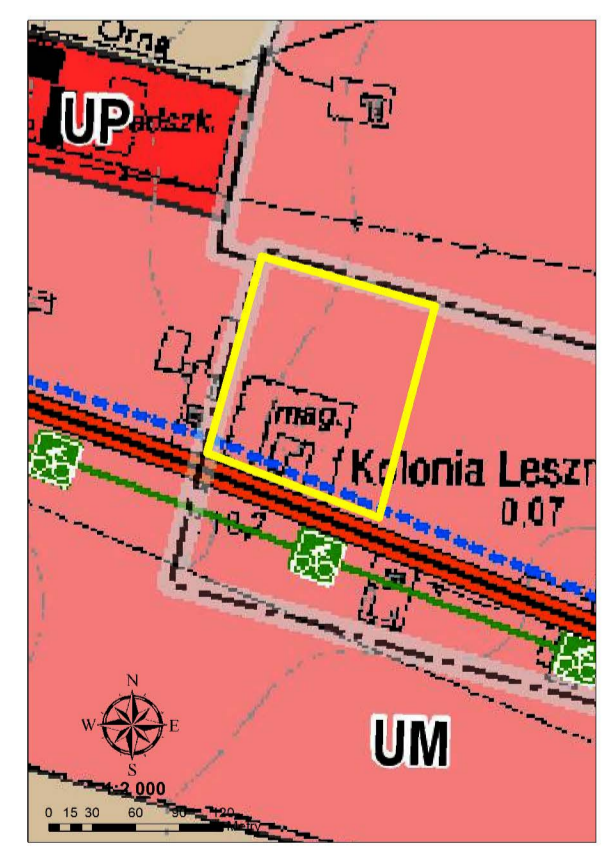




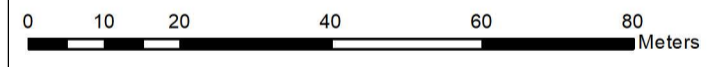
# MIEJSCOWY PLAN ZAGOSPODAROWANIA PRZESTRZENNEGO GMINY LESZNOWOLA DLA CZĘŚCI OBREBU KOLONIA LESZNOWOLA



WYRYS ZE STUDIUM UWARUNKOWAŃ I KIERUNKÓW  
ZAGOSPODAROWANIA PRZESTRZENNEGO  
GMINY LESZNOWOLA



SKALA 1:1000



ZALĄCZNIK NR 1  
DO UCHWAŁY NR 579/XLVIII/2022  
RADY GMINY LESZNOWOLA  
Z DNIA 24 MARCA 2022 ROKU  
MIEJSCOWY PLAN ZAGOSPODAROWANIA PRZESTRZENNEGO GMINY  
LESZNOWOLA DLA CZĘŚCI OBREBU  
KOLONIA LESZNOWOLA  
RYSUNEK PLANU

ZESPÓŁ AUTORSKI:  
- mgr Redwan Dąbrowski  
- mgr Ewa Gurtowska (WA-425/KW/271/2014)  
- mgr inż. Magdalena Pietrzykowska  
- inż. Olga Sobolewska Boczuła  
UKŁAD WSPÓLRZĘDNYCH:  
- ETRS 1989 POLAND CS92  
ŹRÓDŁO POCZĄTKOWEGO UŻYTEGO MATERIAŁU Z PAŃSTWOWEGO ZASOBU  
GEODEZYJNEGO I KARTOGRAFICZNEGO:  
- Starostwo Powiatowe w Piasecznie

## LEGENDA

### OZNACZENIA GRAFICZNE STANOWIĄCE USTALENIA PLANU

- GRANICA OBSZARU OBJĘTEGO PLANEM MIEJSCOWYM
- LINIA ROZGRANICZAJĄCA TERENY O RÓŻNYM PRZEZNACZENIU LUB RÓŻNYCH ZASADACH ZAGOSPODAROWANIA
- △ NIEPRZEKRACZALNA LINIA ZABUDOWY
- 5 ZWYMIAROWANA WZAJEMNA ODLEGŁOŚĆ ELEMENTÓW ZAGOSPODAROWANIA W METRACH

### PRZEZNACZENIE TERENÓW:

- U** TEREN ZABUDOWY USŁUGOWEJ
- WS** TEREN WÓD POWIERZCHNIOWYCH ŚRÓDLĄDOWYCH
- KDD** TERENY KOMUNIKACJI - DRÓGA KLASY DOJAZDOWEJ

### OZNACZENIA GRAFICZNE O CHARAKTERZE INFORMACYJNYM

- .5/8 NUMER EWIDENCYJNY DZIAŁKI
- GRANICA OBREBU
- ORIENTACYJNA LINIA ROZGRANICZAJĄCA DRÓG POZA OBSZAREM PLANU
- ▨ ISTNIEJĄCE BUDYNKI

- GRANICA OBSZARU OBJĘTEGO PLANEM MIEJSCOWYM
- GRANICE ADMINISTRACYJNE WSI
- POLITYKA PRZESTRZENNA**
- PRZEZNACZENIE TERENÓW**
- TERENY ZABUDOWY USŁUGOWO-PRODUKCYJNEJ**
- UM - TERENY ZABUDOWY USŁUGOWO-MIESZKANIOWEJ - USŁUGI KOMERCYJNE
- KIERUNKI ROZWOJU UKŁADÓW KOMUNIKACJI I INFRASTRUKTURY TECHNICZNEJ**
- KIERUNKI ROZWOJU UKŁADU KOMUNIKACJI DROGOWEJ**
- UKŁAD KOMUNIKACJI DROGOWEJ**
- DRÓGA KRAJOWA NR 79 KLASY GŁÓWNEJ RUCHU PRZYSPIESZONEGO WRAZ Z EWENTUALNYMI DRÓGAMI RUCHU LOKALNEGO (SERWISOWYMI)
- KOMUNIKACJA ZBIOROWA**
- TRASY KOMUNIKACJI AUTOBUSOWEJ
- RUCH ROWEROWY**
- ŚCIEŻKI ROWEROWE W POZOSTAŁYCH DRÓGACH

MAPA ORIENTACYJNA OBSZARU OBJĘTEGO PLANEM MIEJSCOWYM

