

**INWESTOR: Wójt Gminy Lesznówola**  
**05-506 Lesznówola, ul. Gminna 60**

**PROJEKT**  
**STAŁEJ ORGANIZACJI RUCHU**  
**NA DRODZE GMINNEJ**  
**– UL. ŁĄKOWEJ W KOSOWIE,**  
**W GMINIE LESZNOWOLA**

**Projektowała:**

  
**mgr inż. Anna Utrata**

*WRZESIEŃ 2022*

---

*A-PRO Anna Utrata*  
*05-520 Konstancin – Jeziorna, Opacz 36*

# OPIS TECHNICZNY

## **1. Cel i zakres opracowania**

Celem niniejszego opracowania jest wprowadzenie stałej organizacji ruchu na drodze gminnej – ul. Łąkowej w Kosowie, w gminie Lesznowola, w związku z wykonaniem przebudowy i utwardzeniem nawierzchni jezdni. Ulica Łąkowa jest zarządzana przez Wójta Gminy Lesznowola.

## **2. Materiały wyjściowe do opracowania**

Projekt organizacji ruchu został opracowany na podstawie:

- mapy sytuacyjno-wysokościowej w skali 1:500;
- projekt remontu ul. Biedronki;
- ustawy Prawo o ruchu drogowym – Dz. U. z 2012 poz. 1137;
- Rozporządzenia Ministra Infrastruktury z dnia 23 września 2003 r. w sprawie szczegółowych warunków zarządzania ruchem na drogach oraz wykonywania nadzoru nad tym zarządzaniem ( Dz. U. Nr 177, poz. 1729),
- Rozporządzenia Ministrów Infrastruktury oraz Spraw Wewnętrznych i Administracji z dnia 31 lipca 2002 r. w sprawie znaków i sygnałów drogowych (Dz. U nr 170 poz. 1393)
- Rozporządzenia Ministra Infrastruktury z dnia 3 lipca 2003r. w sprawie szczegółowych warunków technicznych dla znaków i sygnałów drogowych oraz urządzeń bezpieczeństwa ruchu drogowego i warunków ich umieszczania na drodze ( Dz. U. nr 220 poz. 2181);

## **3. Stan istniejący**

Ulica Łąkowa ma urządzony pas drogowy. Po wykonaniu przebudowy jezdni ma nawierzchnię bitumiczną o szerokości 5,0m. Wzdłuż krawędzi jezdni występują pobocza o szerokości 0,50m, umocnione kruszywem. Szerokość pasa drogowego jest zmienna w granicach 12,0 – 18m.

Droga prowadzi ruch obsługujący przyległe tereny rolne z kilkoma siedliskami. Po stronie wschodniej droga łączy się z ul. Żytnią - drogą powiatową 3104W. Na skrzyżowaniu występuje oznakowane pionowe: D1 i A-7 poziome: P-1e, P-4 i P-1b.

## **4. Rozwiązanie projektowane**

W ramach przebudowy nie przewiduje się wprowadzenia zmian w organizacji ruchu.

Ze względu na zły stan istniejących znaków pionowych, sugeruje się jedynie wymianę 3 słupków i 5 tablic.

## **5. Termin realizacji**

Przewiduje się realizację projektu w IV kwartale 2022r., po wykonaniu przebudowy drogi. Roboty zaplanowano na 1 dzień.

## **6. Uwagi końcowe**

Wszystkie elementy oznakowania muszą mieć własności odblaskowe.

## **7. Uzgodnienia**

Projekt uzgodniono ze Starostą Piaseczyńskim..

Opracowała:



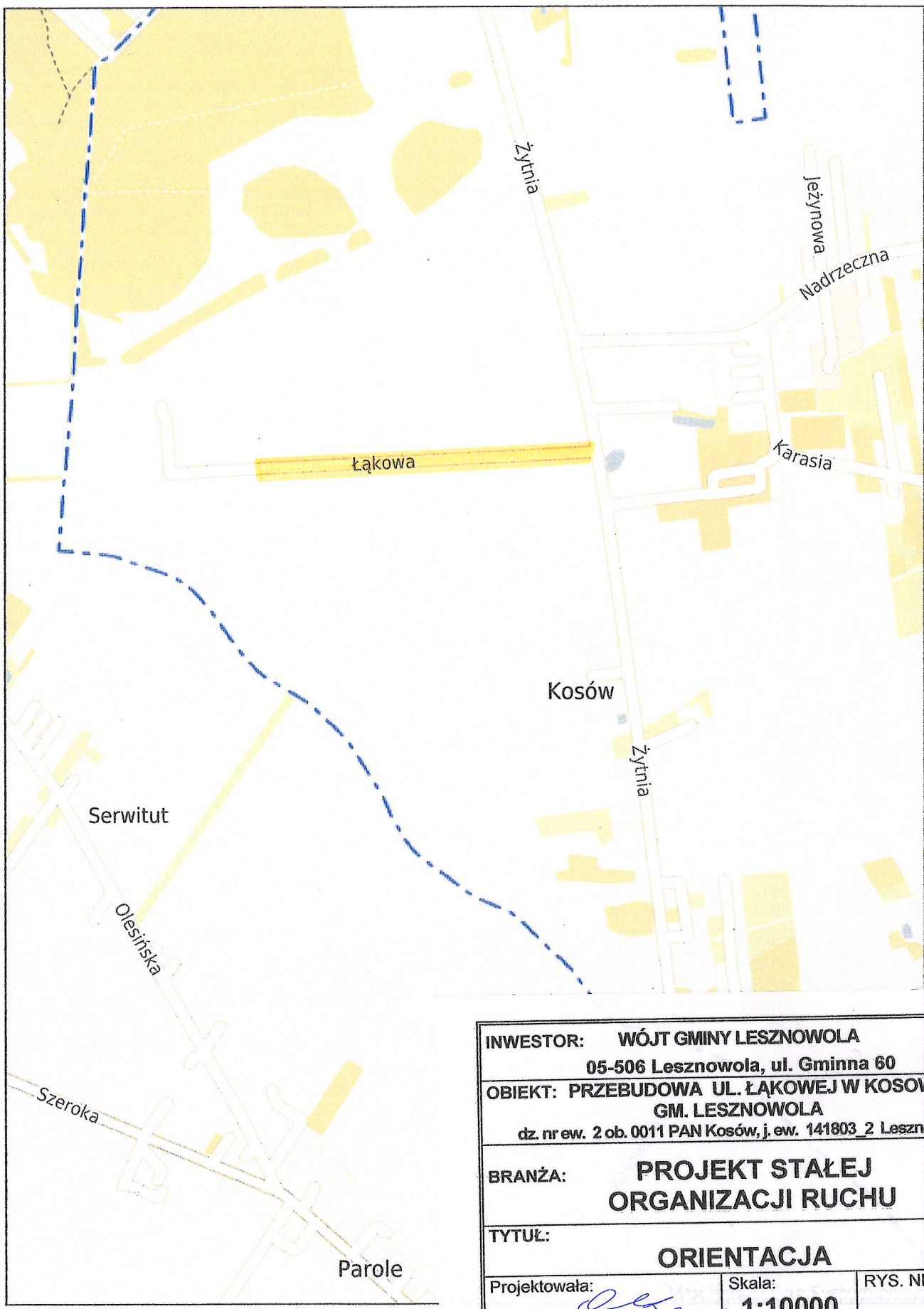
mgr inż. Anna Utrata  
uprawniona do projektowania,  
kierowania i nadzorowania  
inwestycji w zakresie budownictwa drogowego  
Wz. 758/93

# **CZĘŚĆ RYSUNKOWA**



Powiat piaseczyński - System Informacji Przestrzennej

skala 1 : 10000



INWESTOR: <b>WÓJT GMINY LESZNOWOLA</b> 05-506 Lesznowola, ul. Gminna 60		
OBIEKT: <b>PRZEBUDOWA UL. ŁAKOWEJ W KOSOWIE,</b> <b>GM. LESZNOWOLA</b> dz. nr ew. 2 ob. 0011 PAN Kosów, j. ew. 141803_2 Lesznowola		
BRANŻA: <b>PROJEKT STAŁEJ</b> <b>ORGANIZACJI RUCHU</b>		
TYTUŁ: <b>ORIENTACJA</b>		
Projektowała: mgr inż. Anna Utrata Wa 788/93, MAZ/bd/2198/02 specjalność: drogi	Skala: <b>1:10000</b> <b>09.2022</b>	RYS. NR <b>1.</b>

PROJEKT - SZKIC  
 organizacja ruchu opiniuje  
 pozytywnie - negatywnie  
 z następującymi warunkami


2022-09-15  
 ZASTĘPCA NACZELNIKA  
 Wydziału Ruchu Drogowego  
 Komendy Powiatowej Policji w Piasecznie  
 asp. szt. Maciej PIOTROWSKI



STAROSTA PIASECZYŃSKI  
 IRD 7120 153 .S. 2022  
 termin wprowadzenia do 30.12.2023  
 Zatwierdzam do realizacji stałą organizację  
 ruchu w całości - ze zmianami.

Termin wprowadzenia niniejszej organizacji  
 ruchu należy zgłosić do:  
 Wydziału Inwestycji, Remontów i Drogownictwa  
 05-500 Piaseczno, ul. Elektryczna 4  
 tel. 22 484 20 96

Z up. Starosty Piaseczyńskiego  
 Damian Robak  
 Naczelnik Wydziału Inwestycji,  
 Remontów i Drogownictwa

14.5 WRZ. 2022



- LEGENDA:**
-  istniejące znaki pionowe
  -  istniejące oznakowanie poziome

INWESTOR: WÓJT GMINY LESZNOWOLA 05-506 Lesznowola, ul. Gminna 60		
OBIEKT: PRZEBUDOWA UL. ŁĄKOWEJ W KOSOWIE, GM. LESZNOWOLA dz. nr ew. 2 ob. 0011 PAN Kosów, j. ew. 141803 2 Lesznowola		
BRANŻA: <b>PROJEKT STAŁEJ ORGANIZACJI RUCHU</b>		
Projektowała: mgr inż. Anna Utrata Wa 788/93, MAZ/bd/2198/02 specjalność: drogi	Skala: <b>1:1000</b> 09.2022	RYS. NR <b>2.</b>