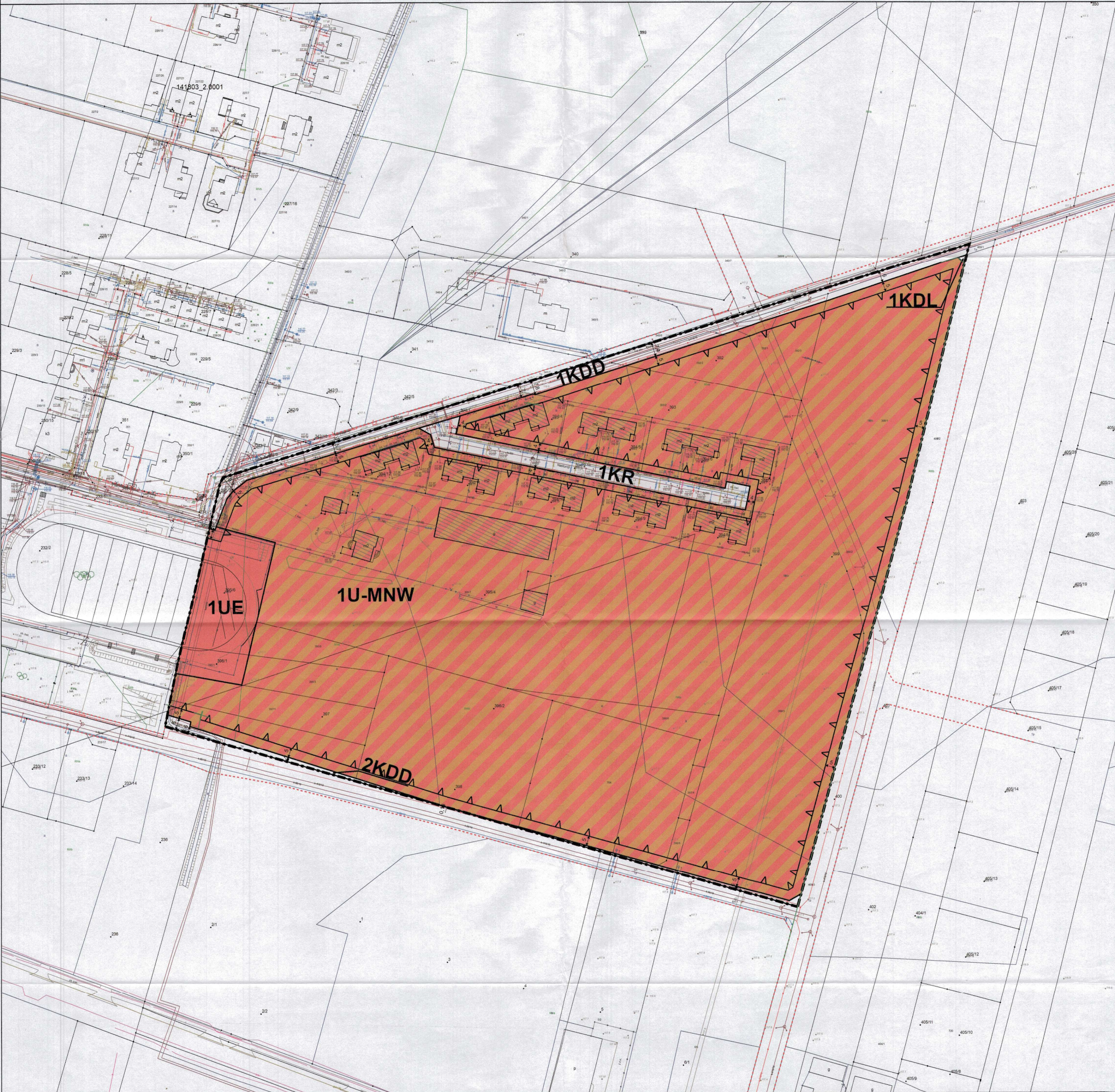




MIEJSCOWY PLAN ZAGOSPODAROWANIA PRZESTRZENNEGO GMINY LESZNOWOLA DLA CZĘŚCI OBRĘBU NOWA WOLA

Ewa Wola
Zastępca Wójta



LEGENDA

OZNACZENIA GRAFICZNE STANOWIĄCE USTALENIA PLANU


- GRANICA OBSZARU OBJĘTEGO MIEJSCOWYM PLANEM ZAGOSPODAROWANIA PRZESTRZENNEGO
- LINIA ROZGRANICZAJĄCA TERENY O RÓŻNYM PRZEZNACZENIU LUB RÓŻNYCH ZASADACH ZAGOSPODAROWANIA
- NIEPRZEKACZALNA LINIA ZABUDOWY
- ZWYMIAROWANA WZAJEMNA ODLEGŁOŚĆ ELEMENTÓW ZAGOSPODAROWANIA W METRACH

PRZEZNACZENIE TERENU:


- U-MNW** TEREN USŁUG LUB ZABUDOWY MIESZKANIOWEJ JEDNORODZINNEJ WOLNOSTOJĄCEJ
- UE** TEREN USŁUG EDUKACJI
- KDL** TEREN DROGI LOKALNEJ
- KDD** TEREN DROGI DOJAZDOWEJ
- KR** TEREN KOMUNIKACJI DROGOWEJ WEWNĘTRZNEJ

OZNACZENIA GRAFICZNE MAJĄCE CHARAKTER INFORMACYJNY

- ^{25/3} NUMER EWIDENCYJNY DZIAŁKI
- ORIENTACYJNA LINIA ROZGRANICZAJĄCA DRÓG POZA OBSZAREM PLANU
- ISTNIEJĄCE BUDYNKI



SKALA 1:1000



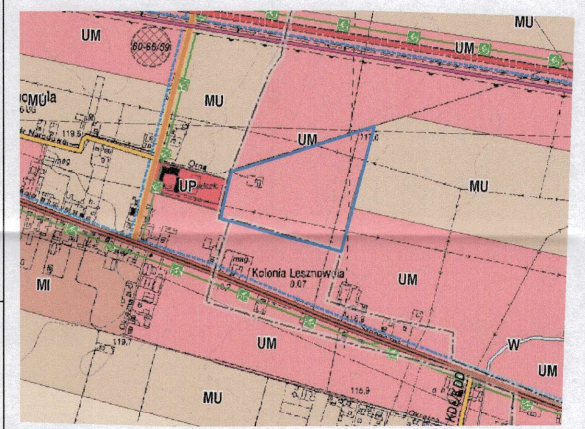
ZAŁĄCZNIK NR 1
DO UCHWAŁY
RADY GMINY LESZNOWOLA
Z DNIA ROKU

MIEJSCOWY PLAN ZAGOSPODAROWANIA PRZESTRZENNEGO GMINY
LESZNOWOLA DLA CZĘŚCI OBRĘBU NOWA WOLA

RYSUNEK PLANU

ZESPÓŁ AUTORSKI:
- mgr Ewa Gurtowska (WA-426/KW/271/2014)
- mgr Radosław Dąbrowski
- mgr inż. Magdalena Pietrzykowska
- mgr inż. Olga Sobolewska Boczuła

WYRYS ZE STUDIUM UWARUNKOWAŃ I KIERUNKÓW ZAGOSPODAROWANIA PRZESTRZENNEGO GMINY LESZNOWOLA



LEGENDA

- GRANICA OBSZARU OBJĘTEGO PLANEM MIEJSCOWYM
- GRANICE ADMINISTRACYJNE WSI
- POLITYKA PRZESTRZENNA**
- PRZEZNACZENIE TERENÓW**
- TERENY ZABUDOWY USŁUGOWO-PRODUKCYJNEJ**
- UM - TERENY ZABUDOWY USŁUGOWO-MIESZKANIOWEJ - USŁUGI KOMERCYJNE**